224

Geografía Ilus
de Costa Rica

Primera edición



Trejos Hnos.
Editores

San José, C. R.

1916

GEOGRAFIA ILUSTRADA DE COSTA RICA

PRIMERA EDICION

TREJOS HERMANOS
EDITORES

SAN JOSE DE COSTA RICA
1916

PROLOGO

Al arreglar la presente obra hemos consultado las que los profesores Pittier, Biolley, Obregón, Noriega y Montero Barrantes han publicado sobre Geografía de Costa Rica, y aún hemos tomado de ellas párrafos enteros principalmente sobre la Geografía Física. Para las partes de Geografía Política y Económica hemos recogido los datos más recientes, procurando ofrecer al público un compendio de Geografía de Costa Rica, al día, en cuanto a población, división territorial, vías de comunicación, productos y comercio.

LOS EDITORES

GEOGRAFIA FISICA

I

Situación y Límites

SITUACION GEOGRAFICA.—Costa Rica es la más meridional de las cinco repúblicas que forman el Territorio Centroamericano y se extiende del 8° al 11° grados de latitud Norte, entre las repúblicas de Nicaragua y Panamá. El paralelo 10° Norte se cruza con el grado 84 de longitud Oeste del meridiano de Greenwich, aproximadamente en el centro de la República de Costa Rica.

LIMITES.—Al Norte está marcado el límite de este país con Nicaragua, a primera vista por líneas naturales que son: el pequeño río Sapoá, la orilla del lago de Nicaragua y el río San Juan; pero en virtud del tratado Cañas-Jerez, del año 1858, ese límite se determinó por una línea que partiendo del mar Caribe, justamente en la extremidad de Punta Castilla en la desembocadura del río San Juan, va marcándose dicha línea con la margen derecha de este río, aguas arriba, hasta un punto distante tres millas inglesas del fuerte llamado Castillo Viejo; aquí, siguiendo hacia el Oeste, hace el límite una curva equidistante siempre tres millas del fuerte y sigue la línea entonces dos millas inglesas al Sur de la margen derecha del mismo río, continúa con la orilla del lago, dos millas al Sur, hasta encontrar el río Sapoá. Desde este punto, finalmente, se tira una recta astronómica hasta el centro de la bahía de Salinas.

La validez de este tratado fué discutida entre las dos repúblicas hermanas durante varios años, hasta 1888, que mediante la decisión arbitral del Presidente de los Estados Unidos de Norte América, fué aceptado definitivamente el límite que describe dicho tratado Cañas-Jerez.

Al Sur-Oeste limita Costa Rica con la actual república de Panamá (que fué departamento de Colombia hasta el año 1903.) La cuestión de esta frontera permaneció largos años sin resolverse y Costa Rica consideró como parte de su territorio el litoral de la Laguna de Chiriquí, fundándose en claros documentos históricos; pero más tarde, para finalizar la controversia, Costa Rica y Colombia sometieron el punto a la decisión del presidente francés Loubet, quien señaló un límite confuso que no resolvió la cuestión.

Una vez establecida la república de Panamá se tramitó este litigio ante el Chief Justice de los Estados Unidos, Mr. Edward Douglass White, quien falló el 12 de setiembre de 1914, señalando el límite con una línea que partiendo de la boca del río Sixola, en el mar Caribe, sigue el thalweg de dicho río aguas arriba hasta encontrar el río Yorquin o Zhorquin; de aquí a lo largo del thalweg del río Yorquin hasta aquella de sus cabeceras que queda más próxima a la separación de las aguas límite septentrional de la cuenca del río Changuinola o Tilorio, de aquí aguas arriba el thalweg de dicha cabecera hasta dicha separación de aguas; de aquí a lo largo de dicha separación de aguas hasta la línea que separa las aguas que corren hacia el Atlántico de las que corren hacia el Pacífico; de aquí a lo largo de dicha separación de aguas Atlántico-Pacífico hasta un punto cerca del grado 9° de latitud Norte (más allá del Cerro Pando), sigue después el límite la línea de división de las aguas entre Chiriquí Viejo y los afluentes del Golfo Dulce, para ir a terminar en la Punta de Burica, en el Océano Pacífico.

II

Figura, costas y dimensiones

CONFIGURACION.—Costa Rica tiene una forma alargada y tendida de Nor-Oeste a Sur-Este, es ancha su mitad septentrional y cada vez más angosto el territorio conforme se extiende hacia el Sur. Las regiones más altas se encuentran en el centro del país, y los terrenos bajos son más extensos y llanos en la región del Atlántico y hacia el Norte, que los de la región del Pacífico, a donde el declive de las cordilleras es más brusco.

COSTAS.—Sobre el mar Caribe tiene el país pocas costas, éstas son ahí muy regulares y están formadas de corales. En cambio, las costas sobre el Pacífico son mucho más largas, arenosas y con multitud de ensenadas, puntas, esteros, islas y sinuosidades que las hacen pintorescas y sobre todo, útiles para el tráfico, porque hay abundancia de puertos naturales. Se calcula la extensión de las costas sobre el mar Caribe en 200 kilómetros, y la de las costas sobre el Océano Pacífico en 800 kilómetros.

PENINSULAS.—Las principales peninsulas se encuentran sobre el Pacífico, la más septentrional de ellas es la península de Santa Elena, formada por el cabo del mismo nombre. Siguiendo hacia el Sur aparece la península de Nicoya, semejante su forma a un brazo robusto sobre el cual se apoya Costa Rica. Observando el mapa se nota que esta península contribuye mucho en dar un aspecto hermoso a todo el país y que es la que caracteriza su configuración entre todos los demás países del Globo. Finalmente está la península de Osa, que es poco habitada, de terreno bajo y en parte cenagoso.

CABOS Y PUNTAS.—Sobre el mar Caribe están: Punta Castilla, en el límite con Nicaragua; siguiendo hacia el Sur, Punta Blanca, Punta Cahuita y Punta Mona.

Sobre el Pacífico tenemos: Punta Descarte, Punta Blanca, el Cabo Santa Elena, Punta Mala, Punta Gorda, Cabo Velas, Punta Guiones, Cabo Blanco, Punta Arenas, con la ciudad y puerto de Puntarenas; siguiendo hacia el Sur están: Punta Cal-

dera, Punta Herradura, Punta Judas, Punta Quepos, Punta Dominical, Punta Llorona, Cabo Matapalo y Punta Burica en el límite con Panamá.

BAHIAS Y GOLFOS.—En la costa oriental, que merezcan mencionarse no están más que la Bahía de Mohín y la Bahía de Limón, esta última con la ciudad de Limón que es el principal puerto de la República, no es un buen puerto natural, pero es importante por el movimiento comercial que se ha desarrollado en ese lugar y porque es a donde anclan, en su gran mayoría, los barcos que visitan el país.

En el Océano Pacífico tenemos al Norte las bahías de Salinas, Santa Elena y Culebra; después está el Golfo de Nicoya, formado por la península de este nombre y el continente, es uno de los lugares más pintorescos de Costa Rica, sus aguas forman multitud de bahías, puntas e islas; en él está el puerto de Puntarenas que es el principal de la República en el Pacífico, y además hay otros muchos pequeños puertos que sirven para el tràfico por las diversas regiones de la península y del continente.

Por último está el Golfo de Osa o Golfo Dulce, que es también un lugar pintoresco, tiene varias ensenadas, entre ellas la Bahía de Rincón y Golfito, y además posee condiciones excelentes para establecer un puerto seguro.

ISLAS.—Al Sur del Cabo de Santa Elena hay un pequeño archipiélago llamado de los Murciélagos y después, en toda la costa occidental de la península de Nicoya hay una serie de islas de poca importancia. En el Golfo de Nicoya es adonde se encuentran las islas de mayor tamaño, la más grande de ellas es la Isla de Chira y le sigue la Isla de San Lucas adonde se halla establecido un presidio para la deportación.

Las otras islas en este golfo son: Isla Venada, Bejuco, Caballos, Islas de los Negritos, Isla del Cedro, Isla Tortuga y Alcatráz.

Por la costa occidental del continente hay otra serie de

islotes, de muy escasa importancia; merece mencionarse solamente la Isla del Caño, al Nor-Oeste de la Península de Osa.

En el mar Caribe se encuentra el islote de La Uvita, en frente de Puerto Limón, que se aprovecha para hacer guardar cuarentena a pasajeros que vienen al país procedentes de puertos infestados; hay un pequeño hospital y un faro.

No hay más islas en la costa oriental de Costa Rica, sinó uno que otro arrecife que se eleva sobre la superficie del mar.

ISLA DEL COCO.—Costa Rica posee una isla muy retirada de su territorio, la Isla del Coco que se encuentra en el Océano Pacífico a 300 kilómetros de la Península de Osa, en el paralelo 5° y 30' de latitud Norte y el grado 87 de longitud Oeste del meridiano de Greenwich.

En otro tiempo esta isla sirvió de refugio a los piratas; hoy suponen algunas personas que ahí existe un fabuloso tesoro y para buscarlo han hecho varias expediciones infructuosas. También esta isla sirvió un tiempo a los costarricences para recluir los peores reos, pero actualmente no se aprovecha ese pedazo de tierra que mide no más de 30 kilómetros cuadrados.

DIMENSIONES Y SUPERFICIE.—La parte más ancha de Costa Rica, esto es, desde el Cabo Velas en el Pacífico hasta la boca del Río Reventazón en el mar Caribe, mide aproximadamente 270 kilómetros. La parte más angosta tomándola tambien del Pacífico al mar Caribe, mide más o menos 120 kilómetros. Desde el río Sopoá en la frontera Norte, hasta el Cerro Pando en la frontera Sur, se puede calcular una distancia de 380 kilómetros.

El territorio costarricense no ha sido medido científicamente en toda su extensión, el cálculo más apróximado de su superficie da 50.000 kilómetros cuadrados; ocupa, por consiguiente, el cuarto lugar entre las cinco repúblicas centroamericanas.

Guatemala, Honduras y Nicaragua tienen cada una de ellas más de dos veces la superficie de Costa Rica, pero tambien ésta tiene más de dos veces la superficie de El Salvador, y es un tercio más grande que la república de Suiza.

III

Cordilleras, volcanes y llanuras

SISTEMA DE MONTAÑAS.—Las montañas de Costa Rica forman un grupo independiente del conjunto de montañas centroamericanas, aunque todas éstas son de origen más reciente que el de las montañas de los dos grandes continentes americanos.

Se puede dividir el sistema de montañas costarricense en dos cordilleras distintas, separadas en el centro del país por dos valles: el valle dal Río Grande de Tárcoles y el valle del Río Reventazón. Del lado Nor-Oeste se extiende la que llamaremos *Cordillera Volcánica*, y del lado Sur-Este tenemos la llamada *Cordillera de Talamanca.*

LA CORDILLERA VOLCANICA.—Esta cordillera, formada de rocas eruptivas, se divide a su vez en dos grandes grupos. El primero comienza en la frontera Nor-Oeste y se dirige hacia el Sur-Este hasta terminar en los Cerros del Aguacate. A este grupo se le da el nombre de *Cordillera del Guanacaste* y sus principales cimas son: el Orosí, el Rincón de la Vieja, el Miravalles y el Tenorio, todas volcánicas, la más elevada de ellas tiene 1730 metros sobre el nivel del mar. Hacia el Sur siguen los *Cerros de Tilarán* a donde no hay focos volcánicos, pero en cambio son ricos en minas de oro. Finalmente están los *Cerros del Aguacate* cerrando la Meseta Central, poseen también minas de oro y carecen de volcanes.

El segundo grupo de la Cordillera Volcánica está formado por tres grandes macizos: el del Poás que comprende el volcán y los cerros de este nombre, el de Barba, separado del precedente por la depresión llamada El Desengaño, y después, un poco al Sur-Este y al otro lado del paso de La Palma, está el macizo del Irazú compuesto de dos volcanes: el Irazú y el Turrialba. A este segundo grupo se le da el nombre de *Cordillera Central.*

LA CORDILLERA DE TALAMANCA.—Antes de llegar a la Cordillera de Talamanca propiamente, encontramos unas cadenas de montañas que rodean el valle Central por el lado Sur

Laguna de las llanuras de Tortuguero

y que son conocidas por los nombres de: *Cerros de Turrubales* que empiezan en la costa del Pacífico con el pequeño volcán Herradura (860 metros,) siguiendo hacia el Este los *Cerros de Puriscal*, los *Cerros de Escasú* (2391 metros,) los *Cerros de Candelaria*, *El Tablazo* (1850 metros) y *La Carpintera* (1740 metros.) Estas montañas son de formación en parte eruptiva y en parte sedimentaria, sus vertientes están formadas de rocas calcáreas que se explotan a menudo para la fabricación de la cal.

Un poco al Sur de los Cerros de Escasú se extienden los *Cerros de Bustamante* (2400 metros) y las *Montañas de Dota* que albergan los valles de Santa María (1600 metros) y *El Copey* (1800 metros.)

De El Tablazo se desprende una línea de alturas que con el nombre de *Cerros de las Cruces* llega hasta el Cerro de las Vueltas en la gran Cordillera de Talamanca; ésta comprende las importantes cumbres siguientes: el dicho *Cerro de las Vueltas* que se eleva a 3033 metros sobre el nivel del mar, el *Cerro Buena Vista*, 3480 metros, el *Cerro Chirripó Grande* que es la cima más alta del país y que mide 3800 metros de altitud, el *Durika* y el *Kamuk* o Pico Blanco, 2900 metros.

Entre el Durika y el Kamuk, en la loma que separa las aguas del Arari y del Ceibo, camino preferido por el doctor Thiel para pasar de uno a otro lado de la cordillera, está la *Cruz del Obispo* (2775 metros), plantada allí la primera vez que el señor Obispo Thiel atravesó la cordillera en camino para Talamanca.

Con excepción del volcán de la Herradura, que se encuentra casi aislado, ninguna de las cimas de la Cordillera de Talamanca se puede considerar como volcánica.

PEQUEÑAS CORDILLERAS.—Independientes de las dos grandes cordilleras de Costa Rica hay otras pequeñas cadenas de montañas, principalmente en la Península de Nicoya. Son éstas: los *Cerros de San Blas* cuyo monte más alto mide 1017 metros, los *Cerros de Habana* y los *Cerros de la Hoz*.

En la Península de Osa están los *Cerros de Salsipuedes*, y

paralela a la Cordillera de Talamanca, por el Oeste, la *Cordillera Costeña.*

VOLCANES DE LA CORDILLERA DEL GUANACASTE.—La Cordillera del Guanacaste contiene cuatro volcanes en estado solfatariono. *El Rincòn de la Vieja*, que es el que da más señales de actividad, de vez en cuando arroja cenizas y de su cráter se levantan a veces grandes columnas de humo. Los otros tres volcanes son: el *Orosi*, el *Miravalles* y el *Tenorio.*

Las solfataras, grietas que expelen vapores sulfurosos, vulgarmente llamadas *hornillas,* y que se extienden en las faldas de estos volcanes, son restos de su pasada enérgica actividad.

VOLCANES POAS Y BARBA.—El volcán *Poás* es un verdadero geyser que excede en belleza, mangnificencia y energía a los afamados geyseres de los Estados Unidos y a los de Islandia. Su ascensión no ofrece dificultades ni peligros, para comodidad de los visitantes se ha establecido un pequeño hotel a poca distancia de la cumbre y se puede llegar al propio cráter a donde el observador paciente ve desarrollarse y aún repetirse en un mismo dia el fenómeno de las erupciones.

El cráter tiene la forma de una enorme taza en cuyo fondo un agua sucia y muy cargada de ácido sulfúrico hierve constantemente; el fenómeno se anuncia generalmente con un movimiento de agitación de esas aguas muy cerca del centro de la laguna; momentos después una columna líquida se eleva a gran altura, acompañada de espesas nubes de vapores, y vuelve a caer con estrépito, entre tanto del fondo del cráter salen ruidos sordos y prolongados.

La erupción de este geyser es uno de los espectáculos más hermosos que se pueden contemplar, la inmensa nube de vapores que entonces se eleva se ha visto repetidas veces desde la ciudad de San José y se ha podido fotografiar, solamente que el fenómeno no se repite siempre con la misma intensidad.

Este volcán tiene otro cráter ya extinguido y que está ocupado



Cráter del volcán Poás

por una laguna de aguas frías, claras y potables, mide 500 metros de diámetro y es de forma circular casi perfecta.

El Poás se eleva 2680 metros sobre el nivel del mar, y su vecino el volcán Barba, que parece estar completamente extinguido, tiene 2900 metros de altitud.

VOLCANES IRAZU Y TURRIALBA.—La ascensión al volcán Irazú es un paseo que se puede hacer sin dificultad. Saliendo a caballo de la ciudad de Cartago y pasando por el caserío de Tierra Blanca, se llega a la cima al cabo de 5 o 6 horas de marcha. Al principiar a subir se ve una vegetación exhuberante que rodea el gran monte y pasada la faja de bosques, unos arenales extensos, interrumpidos en partes por matorrales, coronan el volcán. En la cima el panorama es grandioso; si la atmósfera está pura, deleita la contemplación de las colinas verdes y de los valles, a donde los variados cultivos dan tintes diversos, y a lo lejos, confundidos con la línea del horizonte se pueden distinguir, de un lado el océano Pacífico y del otro lado el Atlántico; si el tiempo está brumoso, un extenso mar de nubes se tiene delante, cuyas ondas rizadas azotan los flancos de la montaña a cada ráfaga de viento.

Luego se tiene a los pies un inmenso circo de rocas de más de 1000 metros de diámetro, es uno de los antiguos respiraderos del volcán. En el fondo de este primer cráter, otros dos más pequeños se han formado sucesivamente; el más viejo de estos dos embudos está ya lleno de matorrales, el otro presenta todavía tres chimeneas de las que dos están en parte obstruídas y la tercera exhalaba vapores sulfurosos hasta hace poco tiempo; hoy no da señales de actividad. Por la vertiente Norte del Irazú hay fuentes de aguas termales y abundan las solfataras, pero es muy difícil llegar a esos lugares por la falta de caminos.

Este volcán es la cima más alta de la Cordillera Central, se eleva 3450 metros sobre el nivel del mar y su vecino, el volcán Turrialba, cuya cima dista del cráter del Irazú 12 kilómetros, tiene 3342 metros de altitud.

Durante mucho tiempo se creyó inaccesible el Turrialba,

pero ahora hay un camino para llegar a la cumbre y la ascensión se ha facilitado bastante; es un cono de cúspide arenosa y despoblada completamente de vegetación, hace erupciones pocas veces arrojando humo y piedras.

TEMBLORES DE TIERRA.—De tiempo en tiempo, sobre todo al principio y al fin de la estación de las lluvias, hay en Costa Rica temblores de tierra que coinciden a veces con erupciones de algún volcán.

De una manera general se puede afirmar que los sacudimientos violentos del suelo son raros en este país, y nunca se pueden comparar con los cataclismos que registra la historia en los Andes y en el Norte de la América Central.

Entre los hechos que han causado desastres en Costa Rica se registran: la destrucción de la ciudad de Cartago el año 1841; después, a fines de diciembre de 1888 un fuerte sacudimiento resultante de una simultánea actividad del Poás y del Irazú causó serios daños en todo el valle central; y por último, la nueva destrucción de Cartago el 4 de mayo de 1910.

MESETA CENTRAL.—La meseta central está limitada al Norte por la Cordillera Central, por el Sur la cierran los Cerros de Escasú, los de Candelaria y el Tablazo, por el Oeste los Cerros del Aguacate.

La anchura media de la meseta es de 20 kilómetros, y su longitud media sobre la línea de aire de Paraíso a Naranjo es de 70 kilómetros. Puede estimarse su extensión en 1.500 kilómetros cuadrados.

El collado de Ochomogo y La Carpintera la dividen en dos partes: la oriental o *meseta de Cartago*, un poco más elevada, ocupa el tercio de la extensión total, correspondiendo a la occidental o *meseta de San José* el millar de kilómetros cuadrados restante. Ambas mesetas tienen fácil salida a la llanura descendiendo gradualmente: la primera por las vegas del Río Reventazón y la segunda por las del Río Grande de Tárcoles.

VALLE DEL DIQUÍS.—La zona rectangular comprendida



Aspecto de una calle de Cartago
después del terremoto del 4 de Mayo



Convento de los Capuchinos en Cartago
Vista tomada después del terremoto del 4 de Mayo

entre la Cordillera de Talamanca y la pequeña Cordillera Costeña, y desde el Cerro Buena Vista hasta la línea divisoria con Panamá es un doble valle que converge en el thalweg del Río Diquís, y tiene su salida al mar por las vegas de este río.

La longitud de este rectángulo es de más de 100 kilómetros y su anchura es algo mayor hacia el Sur, ocupando, en suma, una extensión de 3.000 kilómetros cuadrados. Se compone de cuatro planos inclinados que confluyen en el Diquís, subdivididos en multitud de vallecitos transversales determinados por los numerosos riachuelos que bajan por las cordilleras. La gran variedad de niveles que caracteriza tal configuración origina diversidad de terrenos, climas y aptitudes productoras.

Se encuentran en esa zona tan favorecida por la naturaleza regiones altas, frías o apenas frescas, de aire renovado sin cesar y por consiguiente higiénicas; comarcas bajas o medianamente elevadas, de temperatura cálida o moderada, más o menos húmedas, pero siempre sanas allí donde la ventilación es suficiente y donde la condición del terreno y su declive rechazan la presencia de pantanos.

LLANURAS DEL NORTE.—Las llanuras del Norte comprenden las tierras situadas entre la frontera y la base de las cordilleras y son llamadas: *Llanos del Guatuso, Llanos de San Carlos y Llanos de Sarapiqui.*

La porción meridional de estos llanos, regada por los afluentes del río Sarapiquí y por otros ríos que dan sus aguas al Atlántico por medio del Jiménez, del Parismina y del Reventazón, se conoce particularmente con el nombre de Llanuras de Santa Clara.

La fertilidad de estas tierras, común a las otras planicies costarricenses, es asombrosa, pero por desgracia los cultivos no han podido prosperar por falta de vías expeditas de comunicación. Constituyen excepción las Llanuras de Santa Clara, bien aprovechadas con cultivos de bananos, pastos y aún café, gracias al ramal del ferrocarril interocéanico, llamado «Línea Vieja.»

LLANURAS DEL ATLANTICO.—Las Llanuras del Atlántico comprenden al Norte de Puerto Limón las de Matina, Pacuare, Reventazón y Tortuguero, penetrando éstas hasta confundirse con las de Sarapiquí y ligándose las del Reventazón con las de Santa Clara. Son tierras sembradas en parte de bananos y especialmente aptas para este cultivo.

Al Sur de Limón están las planicies regadas por los ríos Banano, Bananito y La Estrella, pero las más importantes por este lado son las llanuras de la cuenca del río Sixola, llamadas Llanuras de Talamanca.

Estas tierras están cultivadas en parte de bananos y las atraviesa un ferrocarril que va de Limón a Bocas del Toro.

LLANURAS DEL PACIFICO.—Las llanuras del Pacífico se componen: 1°. de los Llanos del Guanacaste, que ocupan algo más de un tercio del territorio de la provincia de este nombre y se extienden a las orillas del Golfo de Nicoya y del Océano, abarcando especialmente la cuenca del río Tempisque. Forman una de las más valiosas comarcas del país, poblada de bosques ricos en maderas de excelentes calidades, y cultivadas en su mayor parte de pastos y caña de azúcar. 2°., de las Llanuras de Tárcoles y de Pirrís, separadas por los cerros de Puriscal, ambas muy fértiles pero privadas de caminos. Se explotan, sin embargo, las de Tárcoles, en la sección que las recorre el ferrocarril al Pacífico y de ellas vienen maderas, granos y frutas. 3°., de las que rodean el Golfo Dulce, exclusivamente aluviales y de gran feracidad. La fácil comunicación con Puntarenas, recientemente establecida de un modo regular y por mejores embarcaciones que antes, aseguran gran porvenir a esta sección del país que dentro de poco tiempo estará saneada e intensamente cultivada.

IV

Los Ríos

DIVISION DEL SISTEMA FLUVIAL.—El sistema fluvial de Costa Rica comprende tres vertientes: la vertiente Norte cuyas aguas son recogidas por el Lago de Nicaragua y el río San Juan, la vertiente del Pacífico y la vertiente del Atlántico.

VERTIENTE NORTE.—Los ríos de la vertiente Norte son los más importantes por su volumen de aguas, su navegación presentará también las mayores ventajas comerciales cuando la inmensa región que ellos recorren esté en producción.

Se distinguen en esta vertiente tres grandes arterias: el río *Frío*, el *San Carlos* y el *Sarapiqui*.

El río *Frío* recorre los llanos de Guatuso y desemboca en el Lago de Nicaragua, justamente en la salida del río San Juan; su principal afluente es el río *Sabogal*.

El río *San Carlos* desemboca en el San Juan, hacia la mitad de su curso; son navegables las dos terceras partes de su longitud, por embarcaciones de pequeño calado, y sus dos principales afluentes el *Arenal* y el *Peñas Blancas* son también navegables en gran parte; el *Arenal* nace de un pequeño lago que lleva su nombre, en la Cordillera de Guanacaste; es el único lago en Costa Rica que se puede citar, mide unos 10 kilómetros de largo por un kilómetro y medio de ancho más o menos.

Otros afluentes del San Carlos son: el *Tres Amigos*, *San Rafael*, *Río Peje* y algunos otros de menor importancia.

El río *Sarapiqui* que baja del volcán Barba es el afluente más importante del San Juan. Es navegable desde el embarcadero llamado Muelle y antiguamente era el camino más usado para salir de la Meseta Central al Atlántico. Por su izquierda recibe las aguas del río *Toro Amarillo* que nace en el volcán Poás y del río *Estero Grande*; por su derecha las de los ríos *Puerto Viejo*, *Sucio* y *San José*.

El río *Sucio* nace sobre la vertiente Norte del volcán Irazú, arrastra aguas ferruginosas y recibe las del río *Herradura*, del río *Blanco* y de muchos otros sub-afluentes.

De la Cordillera de Guanacaste descienden otros muchos ríos al Lago de Nicaragua, entre ellos el *Sapoá*, el *Orosi*, el *Cucaracha* y el *Zapote*; al río San Juan desembocan entre otros de menor importancia el *Poco-Sol* y el río de *Las Marias*.

VERTIENTE DEL ATLANTICO.—El río *Colorado* es un brazo que se desprende del río San Juan unos 30 kilómetros antes de su desembocadura, atraviesa una región pantanosa del territorio costarricense y sale al mar Caribe; recibe las aguas del río *Negro* que nace en la falda del volcán Turrialba con el nombre de río *Guápiles*, y de otros pequeños ríos. Por todo lo largo de la costa atlántica, desde el Colorado hasta el río Matina hay una serie de lagunas y pantanos que hacen el terreno intransitable, además de que amenudo las aguas de los ríos salen de madre al llegar a esta zona baja y sin declive.

Los principales ríos que echan sus aguas por esta zona son: el río *Jiménez* que recibe afluentes nacidos en la vertiente Norte del volcán Turrialba; el *Reventazón* que nace en los Cerros de las Cruces, sigue recogiendo todas las aguas del valle de Cartago y por último se aumenta con las del río *Parismina;* el *Pacuare* y el *Matina* que traen sus aguas desde las faldas de la Cordillera de Talamanca.

Al Sur-Este de Puerto Limón desembocan los ríos *Banano, Bananito, La Estrella* y finalmente el río *Tarire* o *Sixola* que nace en el cerro de Chirripó Grande y más adelante sirve de línea divisoria con la república de Panamá.

VERTIENTE DEL PACIFICO. — Encontramos al Norte el hermoso río *Tempisque* que tiene su desembocadura en el fondo del Golfo de Nicoya y es navegable en gran parte; recibe como principal afluente el río de las *Piedras* que es también navegable un buen trecho.

Más al Sur, desembocando en el Golfo y con su origen en

El río Reventazón en sus orígenes. En el fondo de este grabado se distinguen los Cerros de las Cruces

la Cordillera de Guanacaste tenemos los ríos *Abangares*, *Guacimal*, *Naranjo*, *La Barranca* y algunos otros de menor importancia.

En la Península de Nicoya hay otro río *Matina* que da sus aguas al Golfo.

El valle de San José, desde los cerros de la Carpintera, está regado por multitud de pequeños ríos que descienden los unos de la Cordillera Central y los otros de los dichos cerros de la Carpintera y de los cerros de la Candelaria, Escasú y Puriscal. Estos ríos se lanzan al *Virilla* afluente del río *Grande de Tárcoles* que va también a desembocar en el Golfo de Nicoya.

En el Océano Pacífico, propiamente dicho, desembocan: el río *Pirris* que trae sus aguas desde los cerros de Bustamante y Santa María; los ríos *Palo-Seco*, *Savegre*, *Naranjo* y otros menores que descienden de la Cordillera de Talamanca; y el río *Diquís* que recoge todas las aguas del valle de Diquís.

En el Golfo de Osa desembocan el río *Esquinas* y el río *Coto* que descienden de la cordillera limítrofe con Panamá.

CRECIENTES.—Como en todos los países tropicales, los ríos de Costa Rica están sujetos a crecientes en la época de la estación de las lluvias, especialmente los ríos de las vertientes del Norte y del Atlántico; crecientes que a menudo inundan los campos y a veces ocasionan serios daños. Sin embargo, la admirable fertilidad del país es debida a la abundancia de aguas.

V

Clima, estaciones, vientos y lluvias

CLIMA.—Costa Rica, por razón de su clima, se divide en tres zonas que dependen de la altitud de las tierras.

Se llaman *tierras calientes* aquellas regiones inferiores cuya altitud no pasa de 900 metros desde el nivel del mar; ellas se extienden a lo largo de las costas y por toda la orilla del río San Juan. La temperatura media anual en esta zona varía entre 22 y 28 grados centígrados, siendo las costas del Pacífico un poco más calientes y más secas que las del Atlántico.

Tierras templadas se llaman aquellas regiones que se extienden a una altura de 900 a 2500 metros sobre el nivel del mar y que tienen una temperatura de 14 a 20 grados centígrados. En estas regiones se ha instalado la gran mayoría de la población del país porque en ellas se goza de un clima agradable y sano.

Las *tierras frías* las forman las cimas más elevadas de las montañas, con más de 2500 metros de altitud. La diferencia de la temperatura del día y de la noche es muy marcada en estas regiones, y a menudo aparece el suelo, por las mañanas, cubierto de escarcha. La nieve no se conoce en Costa Rica.

ESTACIONES.—La caída y la ausencia de las lluvias marcan en Costa Rica dos estaciones en el año; llámase *verano* a la estación seca que comienza en diciembre y termina en abril o mayo, e *invierno* a la época de las lluvias, de mayo a diciembre.

Durante el invierno costarricense, que corresponde al verano y al otoño de los países europeos, la temperatura es un poco más elevada y la atmósfera es de transparencia a veces extraordinaria. Durante el verano, al contrario, la temperatura es más baja y la atmósfera rara vez purificada por la lluvia, está cargada del polvo que levantan los vientos.

VIENTOS Y LLUVIAS.—Hay una relación directa entre la caída de las lluvias y el sistema de los vientos. De noviembre a

marzo el alisio del Nor-Este sopla sobre las cordilleras en sus vertientes del Atlántico, a donde se despoja del vapor de agua y pasa al valle central por el alto de la Palma, como viento seco.

De abril a octubre domina sobre las costas del Pacífico el monzón del Sud-Oeste, que no encontrando montañas bastante altas para condensar su vapor de agua, llega hasta la Meseta Central aún saturado de humedad y produce así las lluvias abundantes que caracterizan el *invierno*. Nótese que es mucho más lluviosa la costa del Atlántico que la del Pacifico, y que las fuertes lluvias en aquella zona coinciden con la aparición del viento alisio.

Los temporales, lluvias contínuas de varios días, se presentan casi todos los años en la región del Atlántico y muy rara vez en el resto del país; por lo general las lluvias en Costa Rica son torrenciales y de corta duración, (los *aguaceros*) de una a cuatro horas.

En la estación de las lluvias se puede contar siempre con hermosas mañanas de sol y hay días, y a veces semanas que no llueve; exceptuando el mes de octubre que es la época más húmeda de la estación.

VI

Minerales, vegetales y animales

REINO MINERAL.—El oro se ha encontrado en los cerros de Tilarán y del Aguacate y es muy probable que también lo haya en la cordillera de Talamanca; los otros metales que se han encontrado en Costa Rica son: el hierro, en abundancia; ricas minas de cobre en los cerros de Candelaria; el mercurio y el plomo argentífero.

Entre otros productos minerales debemos citar: el manganeso, el azufre, el azabache, el caolín y varias otras arcillas plásticas, el jaspe, la cal, el mármol, minas de carbón y yacimientos de petróleo. También hay muchas fuentes de aguas minerales y termales, las más conocidas son: el agua de Santa Ana, rival de la Apollinaris y que nace al pié de los cerros de Escasú; el agua de Orosí, que nace cerca de los cerros de las Cruces; y la de Aguacaliente, al pié de los mismos cerros y al Sur de la ciudad de Cartago; esta última es un agua termal que contiene principalmente cloruro de sodio, sulfato de sodio y varios bicarbonatos.

REINO VEGETAL.—La vegetación, absolutamente en todo el país, es de un vigor y de una variedad extremas, gracias a la riqueza del suelo, a la abundancia de aguas y a la diversidad de climas. En el valle central hay terrenos que se han estado explotando desde hace siglos y no han perdido su propiedad productora.

Se puede decir que la flora de Costa Rica forma el lazo de unión entre la de la América del Norte y la de los Andes; al lado de las especies endémicas se presentan infinidad de especies pertenecientes a dichas dos regiones.

La flora tropical aparece en todo su esplendor en las tierras calientes, región de bosques vírgenes a donde se encuentran palmeras, helechos arborescentes, bananos, vainilla, hule y cacao; abundantes maderas de ebanistería y de tinte, tales como caoba,

cedro, cocobola, guayacán, mora, etc. y una infinita variedad de arbustos, cañas, orquídeas, y líquenes.

Las tierras templadas se distinguen por los numerosos cultivos que hay hechos, entre los que citaremos el café, la caña de azúcar, el maíz, las papas, los frijoles y los pastos. En los terrenos poco elevados abundan los árboles frutales como el aguacate, el naranjo, el mango y otros muchos.

En los bosques se encuentran maderas de construcción: cedro, guachipelín, ira, quizarrá, pochote y muchas plantas medicinales.

Después de 2000 metros de altitud empieza la región de las encinas que disminuyen en las tierras frías; en éstas hay mirtos y otras especies de plantas de carácter sub-alpino muy marcado.

REINO ANIMAL.=La fauna de Costa Rica debe su riqueza y variedad también a la posición intermedia entre las dos Américas. Entre los mamíferos se encuentran: la onza y el puma que son el tigre y el león de América; el tapir o danta, cuyo cuero es de mucho valor; muchas especies de monos, además el coyote que es semejante al lobo, el zahino, el tepezcuinte, el armadillo, el venado, la cabra montés, la ardilla y algunos murciélagos.

En los bosques abundan pájaros de una belleza maravillosa como el quetzal, una gran variedad de colibríes y muchos pequeños pájaros cantores y de plumajes vistosos que sería interminable el nombrarlos.

De otro género de aves están: el águila costeña, el zopilote, que es una especie de buitre negro que presta grandes servicios recogiendo todas las inmundicias; el gavilán, el cernícalo, el pavón silvestre, la perdiz, la tórtola, el guacamayo y muchas especies de loros.

Serpientes venenosas hay muy pocas en el valle central y

en las tierras altas, pero abundan en la región del Norte y en las costas.

Caimanes hay principalmente en el río Tempisque, y tortugas las hay enormes en la costa del mar Caribe.

Existe una gran variedad de coleópteros y entre otros insectos están los mosquitos, muy pocos en la meseta central, sólo en las regiones calientes hay mayor cantidad, pero no tan abundantes como en casi todos los países tropicales. La abeja indígena da una miel dotada de propiedades excitantes, y una cera negra aromática.

Los ríos del interior del país producen un hermoso pescado llamado *bobo*, cuya carne es muy apreciada, y en el río San Juan existe una excelente especie de salmón.

VII

Los habitantes

POBLACION. — La población de Costa Rica es de 430,000 habitantes y se puede calcular un aumento mínimo anual de 22 habitantes por cada millar. Ocupa esta república, por su población, el 5° lugar entre las cinco repúblicas de Centro América, pero estableciendo la relación con sus territorios, le corresponde el 2°. lugar, pues solamente El Salvador tiene una población más densa.

Los habitantes, en su gran mayoría, se han establecido en la Meseta Central y sólo una cuarta parte de ellos está repartida en el resto del país, quedando siempre despobladas muy ricas regiones.

RAZAS.—La raza indígena de América casi ha desaparecido en Costa Rica; algunas tribus existen todavía en la región del río Frío, en la región del río Diquís y en la del río Sixola, pero todas reunidas apenas formarán un total de 3000 individuos ya muy degenerados.

La raza blanca es la netamente preponderante en los pobladores de Costa Rica, no dejando de haber la mezcla de ambas razas, sobre todo en algunos pueblecitos de las provincias de Cartago y San José, cuyos nombres indios lo confirman, v. g. Curridabat, Cot y Pacaca.

En las otras repúblicas centroamericanas es la raza indígena la preponderante y en algunos lugares se encuentra también la mezcla de esta raza con la africana, lo mismo sucede en Cuba y en Colombia; en Costa Rica no existe esta mezcla.

ORIGEN Y COSTUMBRES. — Casi la totalidad de los costarricenses desciende de los españoles que se establecieron en el país, siguiendo los valientes conquistadores del siglo dieciseis.

Entonces Costa Rica, a pesar de su nombre, no ofrecía grandes recursos a los que llegaban a habitarla, de manera que de la corriente de población que se dirigía a América, ávida de

riquezas, no quedó en el país sinó un pequeño número de familas que se establecieron en la Meseta Central, halagadas por un delicioso clima y un suelo fértil para trabajar.

Vivían estas familias aisladas del resto del mundo, en el centro de un país retirado y sin vías fáciles de comunicación; además, el carácter rebelde de los indígenas de estos lugares no permitió ninguna relación con ellos a los nuevos pobladores, que conservaron puras sus costumbres y su sangre. De esta manera se formó en Costa Rica un pueblo sobrio, sencillo, moral y trabajador, a la vez que robusto y sano.

A pesar del espíritu moderno que poco a poco borra en el mundo entero el carácter distintivo de los pueblos, predomina aún en el país una manera de vivir verdaderamente patriarcal. El propietario de una finca de café o de bananos, es ciertamente superior a los campesinos que trabajan en sus tierras, pero viven en un grado casi completo de igualdad. Nunca ciudadanos de una república han sido más demócratas; casi no hay distinciones de nacimiento, de fortuna o de posición: se juzga al hombre por sus aptitudes y por su conducta; el respeto al orden establecido y a la propiedad llega a su más alto grado; el costarricense obedece las leyes con sumisión, no se opone a la autoridad bien constituída y es pacífico, generoso, patriota ardiente y orgulloso de su libertad.

También este pueblo, que conserva las antiguas virtudes de su madre patria, tiene sus defectos. El aumento de la riqueza del país en los últimos cincuenta años no ha dejado de tener una influencia nociva en las costumbres de las ciudades; el lujo tiende a invadir la capital, se despierta el amor al juego y entre los campesinos es frecuente el abuso del alcohol.

El costarricense tiene un defecto de raza que se acentúa en él debido, probablemente, a la suavidad enervante del clima: la falta de iniciativa y de resolución, *Mañana*, es una palabra que sale muy a menudo de sus labios; lo mismo que las expresiones de duda: *¿Quien sabe?*, *tal vez*. El no cree en el refrán «el tiempo es oro» ni que la exactitud es un principio de urbanidad. Se puede

contar con el honor, con la lealtad y con la fidelidad del amigo costarricense, pero no se puede contar con su puntualidad.

IDIOMA.—La lengua del país es el Castellano, que el pueblo habla con algunos defectos y provincialismos típicos, como sucede también en las otras naciones hispano-americanas y aún en la misma España.

Los pocos indígenas que hay en Costa Rica hablan el idioma pobre de sus antepasados y viven tan retraidos, en regiones muy apartadas de los principales centros de población, que son pocos los que entienden el Castellano.

Muchos costarricenses saben el Inglés y el Francés que se enseñan en las escuelas públicas, idiomas que se hacen necesarios debido al desarrollo del comercio del país y de las relaciones con el extranjero.

RELIGION.—La religión de la república es la Católica Romana, pero se tolera el ejercicio de otros cultos.

El pueblo es piadoso, pero no fanático; la mayor tolerancia reina en el país y nadie es molestado por motivos religiosos.

Revela el sentimiento religioso de este pueblo el número de templos católicos que ha levantado; en cada ciudad hay varias iglesias y en cada población, por pequeña que sea, hay una iglesia o cuando menos una ermita; y siempre el mejor edificio del lugar es el templo erigido mediante el esfuerzo de los vecinos.

LOS EXTRANJEROS.—En todo tiempo ha habido afluencia de extranjeros en Costa Rica, atraidos por las excelentes condiciones climatélicas en que se encuentra el país, y sobre todo, por la decidida protección que ellos hallan de parte de las autoridades y por la buena acogida que los nativos de todas las clases sociales brindan a los elementos nuevos que se establecen a su lado.

La colonia española es la más numerosa entre las colonias extranjeras, y sus miembros, por las razones del idioma y de la raza, se identifican a los costarricenses y son considerados como verdaderos hijos del país. Los españoles, unos dedicados al comercio,

otros a las industrias o a la agricultura y otros a diferentes oficios, constituyen un elemento importante en la vida económica de Costa Rica; muchos de ellos, la mayoría, han formado sus hogares eligiendo esposas costarricenses.

Los italianos forman una colonia bastante numerosa: aparte de algunos comerciantes y pocos profesionales, la mayoría es de obreros, todos gente de orden y de trabajo.

Los alemanes se dedican principalmente al comercio; varios son propietarios de grandes casas importadoras y unos pocos cultivan la tierra y exportan sus productos. No constituyen una colonia numerosa pero sí distinguida y muy apreciada.

Están también las colonias inglesa, francesa, colombiana y norteamericana que contribuyen en mucho al desarrollo económico del país. Hay además ciudadanos de muchas otras partes del mundo, en menor número.

Los chinos, que son bastantes, se dedican al pequeño comercio y a otros oficios fáciles. En la región del Atlántico hay muchos negros jamaicanos que trabajan en las haciendas de bananos y de cacao y en los ferrocarriles.

De las vecinas repúblicas de Centro América llegan muy pocos ciudadanos, debido a las malas vías de comunicación que hay entre Costa Rica y estos países. Solamente nicaragüenses se han establecido muchos hacia el Nor-Oeste del país, en la provincia de Guanacaste.

GEOGRAFIA POLITICA

I

Gobierno y División Territorial

CONSTITUCION POLITICA.—Desde la fecha memorable del 15 de setiembre de 1821, día en que fué proclamada la independencia de la América Central, Costa Rica es una república representativa. La Constitución garantiza a los ciudadanos la igualdad ante la ley, el derecho de propiedad, la inviolabilidad del domicilio, los derechos de petición y de reunión, la libertad de palabra y el derecho de habeas corpus. El goce de todos los derechos civiles del ciudadano se aplica a los extranjeros lo mismo que a los costarricenses.

FORMA DE GOBIERNO.—La Soberanía reside en el pueblo, y de éste dimanan los Supremos Poderes que son tres: el Legislativo, el Ejecutivo y el Judicial.

El Poder Legislativo lo forman 43 diputados o representantes del pueblo, reunidos en congreso. Sus atribuciones son: hacer las leyes discutir y aprobar los presupuestos de ingresos y gastos del Estado, acordar empréstitos, establecer las contribuciones de carácter nacional, elegir los magistrados de justicia y otras más.

El Poder Ejecutivo se ejerce por un Presidente de la República o Jefe de la Nación, elegido por el pueblo cada cuatro años. Para el ejercicio de sus atribuciones el Presidente nombra los Secretarios de Estado, encargados de los despachos de Hacienda, Justicia, Gobernación, Fomento, Instrucción Pública y Guerra.

El Poder Judicial es el que interpreta y aplica las leyes. Está organizado por una Corte Suprema de Justicia compuesta de tres salas llamadas: Sala Primera y Sala Segunda de Apelaciones, que tienen tres magistrados cada una, y Sala de Casasión con cinco magistrados; por los juzgados de primera instancia y por las alcaldías.

El congreso de diputados elige cada cuatro años los magistrados de justicia y éstos nombran los jueces para cada provincia y los alcaldes para los cantones de la república.

GOBIERNO ECLESIASTICO.—El pueblo católico de Costa Rica está dirigido en lo religioso por un obispo que tiene su asiento en la ciudad de San José; de él dependen todos los sacerdotes que desempeñan un curato en cada población del país, lo mismo que unas pocas congregaciones de religiosos que se han establecido y que se dedican a la enseñanza de humanidades.

El gobierno civil destina anualmente al culto una partida de su presupuesto de gastos, en cambio del diezmo que antiguamente la Iglesia tenía derecho a cobrar de sus fieles; por lo demás, ambas entidades están independientes la una de la otra.

INSTRUCCION PUBLICA.—La instrucción pública es gratuita y obligatoria, se halla muy extendida, pues no hay distrito que no tenga por lo menos una escuela mixta bien servida. El número total de los educandos alcanza el diez por ciento de los habitantes de la República, proporción no igualada en ninguno de los demás países de origen español del continente americano.

Hay varios planteles de segunda enseñanza sostenidos también por el Supremo Gobierno; en la ciudad de San José están: el Liceo de Costa Rica y el Colegio Superior de Señoritas; en Cartago el Colegio de San Luis Gonzaga; en Alajuela el Instituto y en Heredia la Escuela Normal. Hay además varias escuelas y colegios particulares, entre éstos están el Seminario de San José, dirigido por una congregación de sacerdotes paulinos y el Colegio de Monjas de Nuestra Señora de Sión establecido también en la ciudad

de San José. Para el estudio del Derecho hay una escuela sostenida por el Estado.

EL EJERCITO.—El ejército se compone de todos los ciudadanos costarricenses y se divide en dos partes: *el de operaciones*, que comprende a los ciudadanos de 18 a 40 años de edad, y *el de reserva* que comprende a todos los ciudadanos restantes que son aptos para el manejo de un arma.

El servicio militar es obligatorio para todo ciudadano, pero no se suele llamar al servicio sino el número indispensable de militares que necesita el Ejecutivo para una fuerza permanente, número que puede elevarse hasta mil hombres en tiempo de paz. En caso de guerra puede contar Costa Rica con un ejército de 75.000 hombres.

EL REGISTRO DE LA PROPIEDAD.—Existe en el país una ley de incalculables ventajas para los propietarios, porque les asegura de una manera clara y efectiva sus derechos de propiedad, la ley que estableció y que regula el Registro de la Propiedad y de Hipotecas.

DIVISION POLITICA Y ADMINISTRATIVA. — El territorio de Costa Rica se divide en siete provincias, a saber: San José, Cartago, Heredia, Alajuela, Guanacaste, Puntarenas y Limón. Cada provincia está gobernada en lo civil por un gobernador y en lo militar por un comandante de plaza, ambos nombrados por el Ejecutivo.

Las provincias se dividen a su vez en cantones, regidos por un jefe político que depende también del Ejecutivo. En cada cantón hay un municipio o corporación municipal cuyos miembros son elegidos por el pueblo para la administración de los intereses de la comunidad.

Los cantones están subdivididos en distritos, y éstos en barrios y caseríos dirigidos en lo civil por un agente de policía que nombra el Ejecutivo para cada población.

II

Provincia de San José

DESCRIPCION GENERAL.—La provincia de San José es la más importante del país, por su población, por su riqueza y por su movimiento industrial. Ocupa el centro de la república y limita al Norte con las provincias de Alajuela y Heredia; al Este con las de Cartago y Limón; al Sur y al Oeste con la provincia de Puntarenas.

Gran parte de su territorio está asentado sobre las alturas de los montes de Candelaria, Escasú, Puriscal, Bustamante y Dota, y la menor parte está sobre el valle de San José y el alto de la Palma, hasta los afluentes del río Sucio.

Sus principales ríos son el río Grande de Tárcoles que la separa de las provincias de Heredia y Alajuela, y el río Pirrís; ambos ríos son los colectores de todas las aguas de la provincia que van al Pacífico.

El clima en lo general es templado, solamente en las partes más bajas del valle del río Grande de Tárcoles se encuentran climas cálidos que no alcanzan todavía a los 30 grados.

Las producciones del suelo son muy variadas, y se cultivan especialmente el café, la caña de azúcar, las legumbres, una gran variedad de frutas, hortalizas y flores. La población es de 125.000 habitantes.

Políticamente se divide la provincia en 15 cantones, a saber: *San José, Escasú, Desamparados, Puriscal, Tarrazú, Aserrí, Mora, Goicoechea, Santa Ana, Alajuelita, Coronado, Acosta, Tibás, Moravia y Montes de Oca.*

CANTON DE SAN JOSE.—Primer cantón de la provincia, que tiene por cabecera la ciudad de San José, capital también de la república. Cuenta además con los distritos siguientes: Zapote, San Francisco de dos Ríos, Curridabat, La Uruca, Mata-Redonda, Las Pavas y Hatillo.



Biblioteca Nacional - San José, Costa Rica



Palacio Nacional: Fachada. - San José, Costa Rica

Su territorio es plano y lo riegan los ríos Tiribí, Torres, María Aguilar, Ocloro y otros menores, todos sub-afluentes del río Grande de Tárcoles. Los terrenos son los mejores del país y sus producciones variadas y abundantes; el clima es templado y la altura del suelo, sobre el nivel del mar, es alrededor de 1400 metros.

Las vías de comunicación, ya carreteras, ya de otro orden, son muy expeditas; el ferrocarril interocéanico atraviesa el cantón de Este a Oeste y el tranvía electrico comunica la ciudad capital con algunos barrios vecinos. Tiene el cantón central 48000 habitantes, incluída la ciudad de San José.

CIUDAD DE SAN JOSE.—La ciudad de San José es la capital de la República, está situada en el valle de San José a los 9 grados 56 minutos de latitud Norte y a los 84 grados de longitud occidental de Greenwich, a una altura de 1135 metros sobre el nivel del mar y con un clima medio de 21 grados centígrados.

Es la más bonita ciudad de Centro América, la segunda por su extensión y la tercera por el número de habitantes (36000.) Sus calles son rectas, trazadas a cordel de Norte a Sur y cortadas perpendicularmente por las avenidas, de Este a Oeste, todas ellas de 12 metros de anchura, viniendo a formar cuadrantes o *manzanas* de unos 86 metros por cada lado. Su extensión es de 2 kilómetros de longitud por uno y medio de anchura.

Las plazas y parques principales son: el Parque Nacional, precioso jardín de unos 8000 metros cuadrados de superficie, en cuyo centro está el monumento conmemorativo de la campaña contra los filibusteros, en el cual figuran representadas por mujeres las cinco repúblicas de la América Central; el Parque de Morazán, de trazado irregular y caprichoso, y atravesado por la *avenida tercera* y la *calle sètima*, en la intersección de éstas se halla un artístico kiosko a donde las bandas militares dan conciertos dos veces en la semana; el Parque Bolívar, que se extiende artísticamente sobre un terreno quebrado a orillas del río Torres. Las mejores casas particulares están construídas en los alrededores de estos tres parques citados, y se comunican los dos primeros por el Paseo

de las Damas (Avenida Tercera). El Parque Central es también un bonito jardín situado frente a la Catedral, en el corazón de la ciudad, tiene una fuente en el centro y un kiosko para los conciertos que la banda militar da los domingos. Las otras plazas son: la Plaza de la Fábrica, frente a la Nacional de Licores y contigua al Parque de Morazán; la pequeña plaza del cuartel de artillería, la plaza de la Merced, frente a la iglesia del mismo nombre, y otros pepueños jardines públicos situados frente a las iglesias del Carmen, de la Soledad y de la Dolorosa.

En las afueras de la ciudad están: la plaza Víquez, frente al Liceo de Costa Rica, y la Sabana que es un hermosísimo llano cubierto de césped y uno de los paseos más concurridos.

Casi todos los edificios públicos son de estilo moderno y, los más, están suntuosamente decorados: la Catedral; el Palacio Nacional, el Episcopal, el de Justicia, la Comandancia de Plaza, el edificio de Correos y Telégrafos, el Banco de Costa Rica, el Colegio Superior de Señoritas, el Liceo de Costa Rica, el Edificio Metálico, para las escuelas, la Escuela Juan Rafael Mora, la Mauro Fernández, la Aduana Central, la Penitenciaría, el Registro de la Propiedad, las iglesias del Carmen, la Soledad y la Dolorosa, el Mercado, el Matadero, notable obra arquitectónica con todos los detalles del adelanto moderno, el Teatro Nacional que luciría en cualquier ciudad europea, y cuatro teatros más para variedades. La iglesia de la Merced, es un bello edificio de estilo gótico que todavía está inconcluso y el Asilo Chapuí, para insanos, es una espléndida construcción de hermoso aspecto, rodeada de jardines y que tiene un perfecto servicio en sus varios departamentos.

Hay un Hospicio de Huérfanos para ambos sexos, una Escuela de Artes y Oficios, un Hospicio de Incurables destinado a los ancianos pobres que allí reciben esmerada asistencia, y un excelente hospital, el Hospital de San Juan de Dios.

El cementerio es digno de ver, especialmente en los días 1º y 2 de noviembre, cuando casi todos los habitantes de la ciudad van a visitarlo y a llevar a las tumbas de sus deudos todas las flores que existen en los jardines de la capital.



Teatro Nacional. - San José, Costa Rica

Muchos edificios particulares, de dos y tres pisos, son verdaderos palacios, obras sólidamente construídas y de buen gusto arquitectónico. La mayoría de las casas de habitación son bajas, de un solo piso, hechas de ladrillo, de barro o de madera y techadas muchas con hierro galvanizado sin pintura; la costumbre reciente de usar esa clase de hierro para los techos de las casas y para dividir las propiedades está afeando cada día más el aspecto general de la ciudad, que vista de lejos parece un extenso campamento, pero es un defecto fácil de corregir pintando todo ese hierro.

Hay tres hoteles de primer orden con servicio refinado, y varios de sugundo orden, fondas particulares, restaurantes y cantinas bien montadas a donde el servicio nada deja que desear al más exigente parroquiano.

Un tranvía eléctrico cruza la ciudad y la comunica con algunos barrios vecinos; hay servicios de coches, de automóviles, agencias de trasteo y agencias mortuorias para todas las fortunas. Se atiende esmeradamente a la clientela en los almacenes, tiendas, barberías y en otras clases de establecimientos de servicio público; hay varias librerías y casas editoriales cuyos trabajos en nada son inferiores a los mejores trabajos europeos, y tiendas de ropa, bien surtidas, hasta para satisfacer el lujo más refinado.

Hay varias fundiciones, fábricas de jabones, de velas, de cigarrillos, de medias y otros tejidos de hilo, de cerveza, de aguas gaseosas, de perfumes y objetos de tocador; talleres en donde se confeccionan los muebles y útiles de servicio personal con harta perfección; varios bancos y establecimientos de crédito, sociedades cooperativas, centros sociales y sociedades de beneficencia.

Hay muchas escuelas y colegios, una biblioteca pública, varios diarios y revistas, un observatorio meteorológico y un museo de antigüedades.

El servicio de cañería es bueno, con un agua cristalina excelente traída por tubos especiales desde su nacimiento en las cordilleras, los servicios de alumbrado, de telefonos y de fuerza

motriz no dejan nada que desear, así como también el servicio de cloacas instalado en toda la ciudad.

CANTON DE ESCASU.—Está limitado este cantón al Norte por el de San José, al Este por el de Aserrí, al Sur por el de Acosta y al Oeste por el de Santa Ana; está situado en las faldas septentrionales de los cerros de Escasú, de los que uno tiene la particularidad de moverse algunas veces, debido, probablemente, a que está sobre un terreno deleznable que forma un plano inclinado. A causa de esta situación del suelo son frecuentes los derrumbes de grandes masas de roca y tierra que descubren manantiales y forman crecientes de lodo aún en época de sequía.

Lo riegan los ríos Chiquero y San Rafael, afluentes del Tiribí, y produce muy buen café, caña de azúcar y granos.

Sus distritos son: la villa de Escasú, San Antonio y San Rafael y su población es de 6500 habitantes.

La villa de Escasú está situada al pié del cerro de Piedra Blanca, inmensa mole calcárea que ocupa una extensión de más de 10 hectáreas. Sus calles empedradas son rectas y tiene una bonita iglesia cuya pintura en el presbiterio es de mucho mérito. La casa municipal tiene dependencias para oficinas de correos y telégrafos, y un salón para recepciones y juntas populares. Hay una escuela, un salón de lectura y una filarmonía. Está unida a la ciudad capital por una carretera en muy buen estado, de 5 kilómetros de longitud; su clima de 20 grados centígrados es muy sano y su población es de 1500 habitantes.

CANTON DE DESAMPARADOS. — Limita al Norte con el cantón de San José, al Este con el de La Unión, de la provincia de Cartago, al Sur con el cantón de Tarraú y al Oeste con el de Aserrí. Su topografía es de lo más variada, pues está sentada en parte sobre una cañada correspondiente al valle central, y en parte sobre los cerros de Candelaria. Los riachuelos que lo riegan son de poca importancia y sus principales productos son: el café, la caña de azúcar, cereales, ganado y cerdos. En el distrito de San Antonio hay una fuente de aguas termales y una mina de arcilla.



Una calle en San José

Su población es de 12000 habitantes y comprende los distritos siguientes: Desamparados, San Miguel, San Juan de Dios, San Rafael, San Antonio y Los Frailes.

La villa de Desamparados, cabecera del cantón, tiene 2000 habitantes y está 1144 metros sobre el nivel del mar, a 5 kilómetros de la ciudad de San José y en el extremo Sur del valle central. La proximidad a la capital, lo aseado de sus calles y su agradable aspecto hacen de esta villa un lugar muy frecuentado; tiene una buena iglesia, casas de enseñanza para ambos sexos, casa municipal y oficinas de correos y telégrafos.

CANTON DE PURISCAL.—Se extiende por el Norte hasta el río Grande de Tárcoles, por el Sur limita con la provincia de Puntarenas, y el río Picagres, afluente del río Grande, lo separa del cantón de Mora por el Este.

Todo el cantón tiene un suelo muy quebrado, como que en él se asientan los altos cerros de su nombre; suelo muy feraz, de clima fresco, seco y benigno. Las aguas son escasas en algunos lugares, produce con abundancia todos los artículos agrícolas que se cultivan en el país y se comunica con la línea férrea al Pacífico por una mala carretera, y con el interior del país por otra carretera bastante mala tambien, sobre todo durante la estación de las lluvias.

Tiene este cantón 14000 habitantes, y comprende los siguientes distritos: villa de Santiago, Mercedes, Desamparaditos, San Pablo, Crifo Alto, Crifo Bajo, San Rafael, San Antonio y Candelaria.

La villa cabecera del cantón, Santiago, está a 35 kilómetros de la capital de la república, a una altura de 1230 metros sobre el nivel del mar y tiene una población de 2500 habitantes.

Carece de aguas corrientes por lo que los vecinos se sirven de pozos cavados a mucha profundidad. Su cuadrante consta de 8 manzanas y entre los edificios públicos están, la iglesia parroquial y la casa municipal en donde funcionan las oficinas cantonales y la telegrafía. Tiene también buen edificio escolar y establecimientos de comercio bien surtidos. Está unida a la capital por una carretera,

así como con San Mateo, y cuenta además con otras vías a los demás distritos del cantón.

CANTON DE TARRAZU.—Está situado en las montañas de Dota, por lo que su suelo es muy quebrado, aunque en medio de las alturas se encuentran valles deleitosos y de una asombrosa fertilidad con excelentes climas desde los 14 hasta los 25 grados centígrados. Lo riegan innumerables riachuelos entre los cuales descuella el río Parrita, a cuyas orillas se encuentran fuentes ferruginosas.

La falta de buenos caminos hacia el interior del país ha entorpecido el desarrollo agrícola de este cantón en el grado que corresponde a todas las excelencias de su suelo. Así y todo, hay grandes y bien atendidos establecimientos de cría de ganado y maquinarias para la preparación de las mejores maderas.

Su población es de 6000 habitantes y comprende los distritos siguientes: villa de San Marcos, Santa María, San Pablo y El General.

La villa de San Marcos está situada en un promontorio elevado entre el río Parrita y un afluente del mismo que desciende del cerro de la Trinidad, a 35 kilómetros al Sud-Oeste de la ciudad de San José y a 1355 metros sobre el nivel del mar. Tiene una iglesia y dos escuelas, la casa municipal y oficinas de correos y telégrafos. Hay en su jurisdicción muchos trapiches, aserraderos de madera, una calera y varios establecimientos de comercio. Está unida a la ciudad de San José por una carretera que pasa por la villa de Desamparados y tiene un camino que se dirige a la costa del Pacífico.

A 400 metros de la iglesia se encuentra un magnífico puente sobre el río Parrita, en cuyas orillas y cerca de la villa nace una fuente termo-medicinal. El clima, como casi todo el del cantón, es templado y aún frío, tanto que amanece el suelo cubierto de una espesa capa de escarcha. Tiene la villa 2000 habitantes.

CANTON DE ASERRI.—Está asentado sobre las faldas Norte de los cerros de Candelaria. Tiene los climas de las tierras tem-



Parque Nacional de San José y el monumento conmemorativo de la campaña del año 1856

pladas y sus límites son al Norte y al Este con el cantón de Desamparados, al Sur con el cantón de Acosta y al Oeste con el de Escasú. Su suelo es quebrado y está regado por varios pequeños ríos, siendo sus principales productos el café, la caña de azúcar, el maíz y los frijoles. Tiene 5000 habitantes y comprende los distritos de Aserrí, Tarbaca, Vuelta de Jorco, San Gabriel y La Laguna.

La villa de Aserrí, con 2000 habitantes, está a 1600 metros sobre el nivel del mar; tiene una regular iglesia de mampostería, casa de escuela, casa municipal y oficina de telégrafos. Se comunica con la ciudad de San José por una carretera y dista de dicha ciudad 12 kilómetros. Al Sur-Oeste y a poca distancia de esta villa existe una inmensa piedra de 30 metros de longitud por 10 de latitud, casi suspendida, que parece amenazar la población, y al pié de ella una gruta que la tradición ha rodeado de mil consejas supersticiosas, que datan desde los primitivos habitantes del país. En dicha gruta, según la tradición, habitaba una bruja, *ña Zarate*, quien muy a menudo recorría las faldas del cerro para cuidar los tesoros que tenía ocultos.

Es un sitio muy frecuentado por los turistas, pues además del conocimiento de las particularidades anotadas, atrae la contemplación, desde él, de un ameno y extensísimo panorama.

CANTON DE MORA. — Está situado entre los cantones de Escasú y Puriscal, y al Norte limita con la provincia de Alajuela, río Virilla de por medio. La mayor extensión territorial del cantón se encuentra en la vertiente Norte de los cerros de Puriscal, y por lo tanto su suelo es montañoso. El río Picagres lo separa del cantón de Puriscal, y lo riegan los ríos Jaris, Piedras Negras y otros menores, todos afluentes del río Grande que nacen en los cerros de Puriscal. Produce café, arroz y otros cereales; estos últimos en el distrito de Piedras Negras que es el más fértil de todos los del cantón; su clima es templado en parte y cálido hacia las orillas del río Virilla.

Tiene 9500 habitantes y sus distritos son: La villa Colón

(antes Pacaca) con los caseríos Los Altos, Ticufres, Brasil, Rodeo y Morado; después están Guayabo, Tabarcia y Piedras Negras.

La villa Colón con sus caseríos tiene 4000 habitantes, pero solamente la dicha villa cabecera del cantón cuenta con 1400 no más. Está situada en un valle alto, rodeada de los cerros Caliente, Tigres y La Estrella. Tiene un cuadrante marcado de 40 manzanas, pero muy escaso de habitaciones, aunque sus calles son rectas y amplias. Entre sus edificios públicos se encuentra la vieja iglesia, el salón municipal, la casa de enseñanza y la oficina de telégrafos y correos. Esta villa conocida siempre con su antiguo nombre de Pacaca, fué antes de la conquista el asiento de una tribu de indios cuya raza aún subsiste diseminada en los campos Dista de San José 25 kilómetros y se comunica con esta ciudad por la misma carretera que viene de Puriscal.

CANTON DE GOICOECHEA.—Es el octavo cantón de la provincia en el orden administrativo; su plano topográfico está representado por una faja de terreno bastante larga y muy angosta, situado entre los cantones de Moravia, Montes de Oca y San José, y regado por el río Torres y otros riachuelos. Su suelo es plano, su clima templado y sano, y produce café, hortalizas y granos. Tiene 5000 habitantes y comprende los distritos de Guadalupe, San Francisco, San Gabriel, Mata de Plátano, Ipís y Charco, con las aldeas de Rancho-Redondo y Vista de Mar.

La villa de Guadalupe, cabecera de este cantón, se halla pintorescamente situada en el extremo Sur-Este del gran valle de San José, a 3 kilómetros de la capital de la república y comunicada con ésta por una buena carretera y por el tranvía eléctrico. Está a 1260 metros sobre el nivel del mar, con una temperatura media de 21 grados. Tiene una iglesia, un palacio municipal y una magnífica escuela para ambos sexos, así como varias casas particulares construídas con gusto exquisito; además cuenta con buen alumbrado eléctrico, cañería y teléfonos. Su población es de 2000 habitantes.

CANTON DE SANTA ANA. — Está situado en el valle de San José, al pié de los cerros de Escasú y de Puriscal, entre los



Vista general de la ciudad de San José

cantones de Mora y de Escasú. Su clima es cálido, seco y muy sano, y sus principales productos son la caña de azúcar, los frijoles y el arroz. Tiene 3700 habitantes y comprende los distritos de Santa Ana, Salitral, Los Pozos, Uruca, Piedades y Brasil. En el distrito de Salitral hay una fuente de agua mineral de excelentes propiedades medicinales muy semejante a la Apollinaris· se aprovecha esta agua en el país y aún se exporta.

La villa de Santa Ana está a 10 kilómetros de la ciudad de San José, comunicada con ella por la misma carretera que viene de Puriscal, pasa por la villa Colón y sigue por Escasú. Es una población muy atractiva y de clima muy agradable; tiene una iglesia, casa de escuela, salón municipal y alumbrado eléctrico. En el distrito de El Brasil hay una pintoresca caída de agua del río Virilla, lugar muy visitado por los turistas; es conocida con el nombre de Catarata del Brasil. En el mismo río está instalada una planta eléctrica para el alumbrado y fuerza motriz de la ciudad capital y poblaciones vecinas.

CANTON DE ALAJUELITA. — Está entre los cantones de Escasú, Desamparados y Aserrí, y su población es de 2500 habitantes. Su temperatura media es de 21 grados y produce principalmente café y legumbres. Comprende los distritos de Alajuelita, San José, San Antonio, La Concepción, San Felipe y Tejarcillos.

La villa de Alajuelita tiene 600 habitantes y dista 7 kilómetros de la ciudad capital, con la que se comunica por una buena carretera. Tiene una iglesia a donde se venera la imagen del Santo Cristo de Esquipulas, y a donde acude una gran romería el 15 de enero de todos los años; hay además un hermoso local para escuelas, salón municipal y oficina telegráfica.

CANTON DE CORONADO.—Está situado en las faldas occidentales de los cerros del General y Bella Vista, estribaciones del Irazú; cuenta con 3000 habitantes.

El suelo de este cantón es muy quebrado, y lo riegan los pequeños ríos Durazno, Macho, Desbarrumbo, Cascajal y Blanco; estos últimos son tributarios del río Sucio. Produce café, legumbres

y granos pero la industria que hace de Coronado un lugar rico y próspero es la cría de ganado, por los muy buenos pastos que da, siendo el cantón que más leche envía diariamente a la capital. Comprende los distritos de San Isidro, San Rafael y Jesús, con las aldeas de San Pedro y San Antonio.

La villa de San Isidro está asentada sobre un plano a 1600 metros sobre el nivel del mar, y a 11 kilómetros de la ciudad de San José, tiene un clima medio de 18 grados y una población de 1000 habitantes. Los edificios principales son: la iglesia, la casa de enseñanza, la cárcel, la casa municipal y algunos edificios particulares, todos construídos con gusto y de estilo moderno.

Tanto por su buen clima como por lo pintoresco del lugar, San Isidro es muy frecuentado por las familias de la capital en los meses de verano.

CANTON DE ACOSTA.—Su territorio está por los cerros de Bustamante, extendiéndose entre los cantones de Mora, Santa Ana y Escasú que lo limitan por el Norte y el de Tarrazú por el Sur; tiene 6600 habitantes y comprende los distritos de Acosta, Guaitil, Palmichal, Cangrejal y El Pito, con los caseríos Ococa, Sevilla, La Ceiba y Pirrís.

Está regado por el río Pirrís y sus afluentes el Guaitil, Quivel, Jorco y otros; su clima es fresco en algunos lugares y en su mayor parte templado; su suelo es muy fértil, montañoso y forma el hermoso valle del río Pirrís; produce granos y excelentes maderas en abundancia, condición que ha contribuído al reciente desarrollo de este rincón del país. La villa cabecera, Acosta, tiene 2250 habitantes, su nombre antiguo era San Ignacio, está sobre la falda Sur de los cerros de Escasú, y dista 25 kilómetros de la villa de Aserrí con la que se comunica por una regular carretera; tiene una iglesia, casa de escuela, casa municipal y servicio de correos y telégrafos.

CANTON DE TIBÁS.—Es un cantón muy rico por la excelente calidad de sus terrenos, en donde se cosecha el mejor café del país y en donde las flores y hortalizas se producen en abun-



Tranvía eléctrico que cruza la ciudad de San José

Carretera de San José a Cartago

dancia y de muy buena calidad, por lo que todos sus habitantes se han dedicado a estos cultivos; tiene 3500 habitantes y comprende los distritos de San Juan y Cinco-Esquinas.

La villa de San Juan está a 2 kilómetros al Nrote de la ciudad de San José, situada en un terreno alto y escaso de aguas, por lo que ha sido menester montar una costosa cañería que trae una excelente agua de las montañas, para el servicio de la población. Es una bonita villa rodeada de cafetales y jardines, con una buena iglesia de mampostería, casas de escuela y elegantes casas particulares; tiene calles rectas y anchas, alumbrado eléctrico y servicio de telégrafos y teléfonos.

CANTON DE MORAVIA. — Entre los cantones de Tibás, Goicoechea y Coronado está el de Moravia, con 3200 habitantes y los distritos de San Vicente, San Jerónimo y Guayabal. Su suelo es plano y fértil regado por los ríos Ipís y San Francisco, sub-afluentes del Virilla; produce excelente café, granos y hortalizas.

San Vicente, cabecera de este cantón, está a 4 kilómetros al Nor-Este de la ciudad de San José; cuenta con un regular cuadrante de calles rectas en su mayor parte, una iglesia, casa de enseñanza, oficina telegráfica, cárcel pública y su salón municipal; está a 1240 metros sobre el nivel del mar, con una temperatura media de 21 grados.

CANTON DE MONTES DE OCA.—El décimo quinto cantón de la provincia es el de Montes de Oca, contiguo a la ciudad de San José por el lado oriental de ésta. Comprende los distritos de San Pedro, Sabanilla, Mercedes y Los Cedros, y tiene 3400 habitantes. Casi todo su territorio está sembrado de café, que se produce bueno y abundante, y además se cultivan las hortalizas que tienen gran demanda en la capital.

La villa de San Pedro dista 3 kilómetros de San José y está unida a ésta por el Ferrocarril al Atlántico y por el tranvía eléctrico. Es una población pintoresca, con regular iglesia, casas de escuela y embellecida con elegantes quintas de recreo y granjas de cultivos, muchas de ellas pertenecientes a personas acomodadas de la capital que viven allí con sus familias.

III

Provincia de Cartago

DESCRIPCIÓN GENERAL.—Toda la provincia de Cartago se encuentra en la vertiente oriental de la República, circunstancia por la cual difiere de las provincias de San José, Heredia y Alajuela, en el clima, estaciones y producciones. Casi toda pertenece a la cuenca del río Reventazón que recibe las aguas de su territorio. Su suelo es quebrado en lo general, pues está recorrido por ramificaciones de la Cordillera de Talamanca y por los macizos del Irazú y del Turrialba, y en medio de todas estas montañas se encuentra el valle de Cartago, que forma parte de la Meseta Central.

Las ramificaciones de las cordilleras citadas dividen el valle de Cartago en varios pequeños valles entre los que descuellan: el valle del Guarco, de terreno arenoso y sembrado de piedras de granito provenientes del volcán Irazú, y adonde está levantada la ciudad de Cartago; el valle de Turrialba, al Nor-Este, rico en pastos de excelente calidad y regado de grandes establecimientos agrícolas; el de Tucurrique, notable por su pintoresca condición topográca y magnífico clima; las llanuras de Tuis y los valles de Orosi, Pejivalle y Ujarraz, que no desmerecen de los nombrados por la buena condición de sus terrenos. En general el clima de la provincia es templado aunque hay sitios muy fríos.

Las producciones principales son: el café de muy buena clase en los valles de Orosi, Tucurrique y Cachí; caña de azúcar, maíz, frijoles, papas, magníficas hortalizas y buenos pastos. Hay muy buenas crías de ganado vacuno que producen queso y mantequilla, cuya elaboración compite con los mejores artículos de su clase, europeos. También se cosechan duraznos, membrillos y otras muchas frutas, se dan bien el trigo y la cebada, y la tierra en algunos lugares es muy aparente para el cultivo de la vid. Encuéntranse minerales de oro, cobre, mercurio y carbón de piedra, inexplotados.



Avenida central, recorrida por el tranvía eléctrico. - San José

Carretera de Desamparados a Aserrí. Trecho del río Jorco

Componen la provincia de Cartago los cantones de *Cartago, Paraiso, La Unión, Jiménez, Turrialba, Alvarado, y Oreamuno*; su población total es de 65000 habitantes.

CANTON DE CARTAGO.—Limita este cantón al Norte con el de La Unión, al Este con el de Paraiso, al Sur y al Oeste con la provincia de San José. Produce cereales y frutas de climas fríos, y pastos. Sus distritos son: Los Angeles, El Carmen, San Nicolás, San Francisco, Concepción, Guadalupe y Corralillo, y el distrito central con la ciudad de Cartago como capital. Tiéne 32000 habitantes.

CIUDAD DE CARTAGO.—Cartago es la capital de la provincia de su nombre. Fué fundada por los españoles en 1563 al pié del volcán Irazú, en el valle del Guarco, a 1600 metros sobre el nivel del mar. Es una bonita ciudad, recientemente reconstruída por haberla destruído el terremoto del año 1910; de clima muy agradable que varía de 12 a 19 grados centígrados según las estaciones, y muy sano. Tiene calles anchas y un caserío nuevo y elegante, construído con solidez y seguridad contra cualquier movimiento sísmico. Dispone de buenas aguas, servicio de cloacas, alumbrado eléctrico, teléfonos y telégrafos. Tiene varias iglesias entre las cuales se nota por su arquitectura de estilo gótico la de San Nicolás; la de Los Angeles, en construcción, es adonde se venera una imagen de piedra bajo la advocación de Nuestra Señora de Los Angeles. El jardín central se ha plantado en un lugar muy adecuado, con una hermosa fuente y un kiosko; en otro pintoresco jardín se yergue la estatua del ilustre hijo de Cartago don Jesús Jiménez, ex-presidente de la República.

Muchos edificios públicos están actualmente en construcción y dentro de poco tiempo será Cartago uná de las más bellas ciudades de Centro América, la más moderna y de mayor atractivo por su clima delicioso y saludable. Su población, incluyendo los distritos de Los Angeles, El Carmen, San Nicolás y San Francisco, es de 21000 habitantes. El ferrocarril al Atlántico la atraviesa y además está comunicada con la capital de la república por una carretera muy buena; dista 21 kilómetros de esta ciudad. Hay varias escuelas, un buen colegio de segunda enseñanza, el

colegio de San Luis Gonzaga, una biblioteca pública y un bonito teatro.

CANTON DE PARAISO.—Al Este del cantón de Cartago está el de Paraíso, que comprende los distritos de Paraíso, Santiago, Orosi y Cachí, con los caseríos de Ujarrás, La Flor, El Yas y Palomo; tiene una población de 8000 habitantes.

Su suelo es plano en su mayor parte, aunque hay lugares muy quebrados, con valles fértiles que producen especialmente café y caña de azúcar de buena calidad. Hay varios patios de beneficiar café, ingenios para elaborar azúcar, maquinarias para preparar excelentes maderas extraídas de los bosques, y hermosas haciendas de ganado vacuno.

La villa de Paraíso dista 15 kilómetros de Cartago, tiene 3400 habitantes y un clima medio de 19 grados. Hay una regular iglesia, casas de escuela, edificio municipal y oficinas de telégrafos y correos.

CANTON DE LA UNION.—Una parte de este cantón se halla en la vertiente occidental de la Meseta Central y la otra en la vertiente del Este; su suelo es ligeramente quebrado, en él se encuentran los cerros de la Carpintera en donde nacen muchos riachuelos que van a regar la provincia de San José, y la loma llamada El Alto, con el collado de Ochomogo. El clima del cantón es fresco y muy sano; las principales producciones de sus fértiles campos son el café y la caña de azúcar, y en el lado del valle de Cartago los pastos. Se compone políticamente de los siguientes distritos: Tres-Ríos, San Diego, San Juan, San Rafael, Concepción, Dulce Nombre y San Ramón; su población es de 6300 habitantes.

La villa de Tres Ríos está a 10 kilómetros al Oeste de la ciudad de Cartago, y al pie de los cerros de la Carpintera; tiene un clima de 19 grados, muy sano y poco variable. Sus edificios principales son: la iglesia, una magnífica casa de escuela y la casa municipal. Es uno de los lugares más concurridos por las familias de la capital en la estación seca, muchas de las cuales





Puente sobre el río Oro - Cantón de Escasú

tienen en los alrededores de dicha villa hermosas quintas de recreo. Cuenta con 1600 habitantes.

CANTON DE JIMENEZ.—Los límites de este cantón son: al Norte el cantón de Alvarado, al Sur el río Reventazón, al Este el cantón de Turrialba y al Oeste el de Paraíso; su población es de 3800 habitantes.

El suelo es muy variado, así como su clima, pues tiene muchas tierras altas y valles profundos, de manera que las producciones son las de todos los climas del país, con la ventaja de que muchos de sus terrenos son vírgenes, o cuyo cultivo data de muy pocos años a esta parte. La cría del ganado y el cultivo de la caña de azúcar son actualmente sus principales industrias, además del cultivo del café, del cual hay espléndidos plantíos. Así mismo hay muy buenas maquinarias para aserrar maderas, que las dan de superior calidad los bosques de esos lugares. El ferrocarril al Atlántico atraviesa este cantón y ha sido el factor principal de su rápido progreso.

Se divide el cantón de Jiménez en los distritos de Juan Viñas y Tucurrique, y comprende los caseríos de La Gloria, Chis, Quebrada-Honda y El Sitio.

La villa de Juan Viñas tiene un clima medio de 20 grados; por sus alrededores hay grandes haciendas de café, de caña de azúcar y de ganado. Es una de las poblaciones más pintorescas del país, situada en un bellísimo valle distante 3 kilómetros de la línea férrea, con la que se comunica por un buen camino que va serpenteando por las faldas de las montañas. En su cuadrante se ostentan cómodas y elegantes habitaciones, buena iglesia y magníficos locales para escuelas. Cuenta con 1700 habitantes.

CANTON DE TURRIALBA. — Comprende los distritos de Turrialba, Tuis y Peralta, con las aldeas de Colorado, San Juan, Atirro, Moravia, Chirripó y Pavones, y tiene 3700 habitantes. Es el cantón más oriental de la provincia de Cartago, situado entre los de Jiménez y Alvarado y la provincia de Limón. El suelo es variado y alternan en él los valles y los terrenos quebrados,

casi todos de clima cálido y no muy sano, pero fertilísimos y en donde el café, la caña de azúcar, el maíz y los pastos se desarrollan de modo exuberante. Hay grandes ingenios para la fabricación del azúcar, muy notables establecimientos para el engorde y cría de ganado, maquinarias para la preparación de maderas, industrias todas favcrecidas por la vía férrea al Atlántico que atraviesa el cantón.

La villa de Turrialba es una de las más importantes poblaciones de la zona comprendida entre Cartago y el puerto de Limón por su movimiento comercial; está rodeada de grandes haciendas de caña y de ganado y su clima de 28 grados es algo mal sano, pero no tanto como el de las regiones más bajas de la costa Atlántica. Tiene 1700 habitantes y está a 600 metros sobre el nivel del mar.

CANTON DE ALVARADO.—Se extiende este cantón sobre las faldas meridionales de los volcanes Irazú y Turrialba, entre los cantones de Paraíso y Turrialba, y el de Jiménez al Sur. Su población es de 6200 habitantes y comprende los distritos de Pacayas, Cervantes, Santa Cruz y Capellades. Tiene un clima fresco, excelente, frío en algunos lugares, y un suelo fertilísimo.

La villa de Pacayas, con 2800 habitantes, está a 8 kilómetros al Nor-Este de la ciudad de Cartago, con la que se comunica por una regular carretera; tiene un clima medio de 18 grados y en sus alrededores hay preciosas fincas de ganado, cultivos de papas y de granos. Cuenta con su iglesia, casa de escuela y edificio municipal.

CANTON DE OREAMUNO.—Se extiende al Nor-Este de la ciudad de Cartago, parte en el valle del Guarco y parte en las faldas del volcán Irazú, por lo que tiene un clima variado entre los 14 y 19 grados. Su suelo quebrado y fértil produce principalmente papas, hortalizas y pastos. Comprende los distritos de San Rafael, Cot, Potrero-Cerrado y Cipreces, con una población total de 5000 habitantes.

San Rafael, villa cabecera del cantón, dista 2 kilómetros de



Casa particular - Cartago



Teatro Apolo - Cartago

la ciudad de Cartago; tiene una buena iglesia 2 casas de enseñanza, salón municipal y algunas calles empedradas; su población es de 2800 habitantes.

El distrito de Cot, sobre las faldas del Irazú, dista 5 kilómetros de Cartago; es un pueblo de origen indígena con una población de 1500 habitantes. Tiene dos locales para escuelas, una iglesia, plaza pública y calles tiradas a cordel formando cuadrantes regulares. Su clima frío es muy saludable y en su suelo se cultiva el maíz en gran escala.

IV

Provincia de Heredia

DESCRIPCION GENERAL.—Esta provincia forma una faja de tierra que se extiende de Norte a Sur en el centro de la república. Limita al Norte con el río Sarapiquí, al Este con la provincia de Limón y parte de la de San José, al Sur con esta última y al Oeste con la provincia de Alajuela. Parte de su territorio, que es el más pequeño entre los de las siete provincias, está comprendido en el valle de San José y el resto lo forman los montes de Barba. Sus climas en su mayor parte son templados y sus producciones las mismas que las de las otras provincias centrales, y quizá la que produce más café, pues hay cantones que no se dedican a otro cultivo. Sus terrenos sin excepción son los mejores del país. No tiene ríos de importancia y los pequeños que la riegan son afluentes los unos del Virilla, a su vez afluente del río Grande de Tárcoles, y los otros del río Sarapiquí. Tiene 46000 habitantes y está dividida en los siguientes cantones: *Heredia, Barba, Santo Domingo, Santa Bárbara, San Rafael, San Isidro, Belén y Flores.*

CANTON DE HEREDIA.—Es el primer cantón de la provincia, formado por los distritos de Heredia, San Pablo, Mercedes,

San Francisco, Barreal, Sarapiquí y El Salvador. Está situado hacia el centro de la provincia sobre las estribaciones de los montes de Barba; su suelo es algo montañoso y su clima templado. Produce café en gran cantidad y se cultivan en segundo término otros frutos como la caña de azúcar y los pastos. Su población es de 15000 habitantes.

CIUDAD DE HEREDIA.—La ciudad de Heredia es la capital de la provincia y cabecera del cantón de su nombre, distante 10 kilómetros de la ciudad de San José, con la que se comunica por medio del Ferrocarril al Atlántico y por una magnífica carretera, la mejor del país.

Está situada en los más bajos declives del cerro de Zurquí, del macizo del Barba, rodeada de plantaciones de café y prados cubiertos de permanente verdura, a 1230 metros sobre el nivel del mar y con una temperatura media de 22 grados. Cuenta con un cómodo caserío formando cuadrantes y calles rectas de Nor-Este a Sur Oeste y avenidas de Nor-Oeste a Sur-Este, en una extensión de cerca de un kilómetro cuadrado.

Tiene 2 iglesias, la parroquial y la del Carmen, un regio edificio para la Escuela Normal de Costa Rica que es en su ramo la más bien montada de Centro América, buenos locales de escuela para ambos sexos, un cómodo mercado, casa municipal, cuartel, matadero y algunos otros edificios públicos de menor importancia. La plaza principal, según la práctica del país, se ha convertido en un bello jardín con callejuelas enladrilladas, llamado Parque Central. El cementerio de Heredia es uno de los mejores de Costa Rica, tanto por lo cuidado de su localidad como por los artísticos mausoleos que encierra.

Hay maquinarias para labrar madera, las mejores fábricas de jabón y varias otras industrias que enaltecen la laboriosidad de los habitantes quienes se distinguen además por su cultura y afición a las artes. Funcionan en esta ciudad varias sociedades de beneficencia que mantienen un hospital; ella cuenta también con buenos servicios de cañería y cloacas; correos, teléfonos, telégrafo y alumbrado eléctrico, público y particular.



Una calle de la nueva ciudad de Cartago

Cuartel de Policía y Cárcel - Cartago

El comercio de ganado es el más activo y extenso de todo el interior del país; hay casas importadoras y tiendas y establecimientos comerciales de importancia. Su población es de 8200 habitantes, dentro del cuadrante de la ciudad.

CANTON DE BARBA.—Está situado al Norte del cantón central de Heredia, sobre los montes del macizo de Barba. Al Oeste lo limita el cantón de Santa Bárbara y al Este el de San Isidro. El suelo es quebrado, pero muy feráz; el clima frío y templado, según la altura. Produce café, caña de azúcar, papas, cereales y otros productos de las tierras frías. Lo riegan los ríos Pirro, Seco, Río Segundo, La Hoya, y Barba. Está formado por los distritos de Barba, San Pedro, San Pablo, San Roque y Santa Lucía y cuenta con una población total de 4400 habitantes.

Barba, villa cabecera de este cantón está situada a 3 kilómetros de la capital de la provincia y está unida a esta ciudad, lo mismo que a los distritos vecinos, por carreteras bien servidas. Tiene su buena iglesia, locales para escuelas, casa municipal, correos y telégrofos. Su clima medio es de 19 grados y su población de 1400 habitantes.

CANTON DE SANTO DOMINGO.—Es el cantón más importante de la provincia por la buena calidad de sus tierras, que lo hacen el más rico, siendo al mismo tiempo el más poblado después del cantón central. El suelo del cantón presenta un plano inclinado, ligeramente quebrado en las faldas del cerro de Zurquí; produce café de excelente calidadad, por lo que casi todos los habitantes se dedican a este cultivo. Lo riegan los ríos Virilla, Torres y La Bermúdez. Cuenta con 7500 habitantes y se divide en los siguientes distritos: ciudad de Santo Domingo, San Vicente, San Miguel, Paracito, Santo Tomás y Santa Rosa.

La ciudad de Santo Domingo, cabecera de este cantón, está a 2 kilómetros y medio de la ciudad de Heredia y a una milla hacia el Norte de la línea férrea de San José a Alajuela. Está asentada sobre un terreno plano a inmediaciones del río Virilla y a 7 y medio kilómetros de la ciudad de San José, rodeada de

hermosos cafetales. Sus calles son anchas y rectas, y el aspecto de la población es alegre por el aseo que en ella se ostenta; tiene dos templos, uno de ellos magnífico y de estilo moderno; hay un buen local para escuelas, casa municipal y cómodas casas particulares; servicio de correos varias veces al día, teléfonos, telégrafo y alumbrado eléctrico. Sus habitantes, 2800, celosos de la preponderancia de la población, se distinguen por su patriotismo y espíritu público y no han escatimado en todo tiempo sus gastos para elevarla en categoría; merced a sus esfuerzos el congreso de 1902 por acuerdo de 1º de agosto dió el título de ciudad a la antigua villa de Santo Domingo.

CANTON DE SANTA BARBARA.—Está comprendido este cantón entre la provincia de Alajuela al Oeste y el cantón de Barba al Este; su población es de 4600 habitantes y sus productos principales, el café, la caña de azúcar y cereales. Tiene clima templado y su suelo, algo quebrado, está regado por los riachuelos Zanjón, Rosales, ríos Ciruelas y el Brasil.

Se divide en los distritos de Santa Bárbara, San Pedro, San Juan, Jesús y Santo Domingo.

La villa de Santa Bárbara, con 1200 habitantes, tiene una regular iglesia, casas de escuela, cárcel y rastro; sus calles son rectas y trazadas a escuadra, hay servicio telegráfico y de correos. Está a 7 kilómetros al Nor-Oeste de la ciudad de Heredia.

CANTON DE SAN RAFAEL.—Al Nor-Este del cantón central de Heredia se extiende el cantón de San Rafael, de terreno en partes quebrado, con clima que varía entre los 18 y los 22 grados, según la altitud, y regado por varios pequeños ríos afluentes del Virilla. Produce café, pastos, maíz y maderas. Tiene 5800 habitantes y se divide en los distritos de San Rafael, San José, Santiago, Los Angeles y Concepción.

La villa de San Rafael, situada en el extremo Sur de su cantón, posee un elegante templo estilo gótico, uno de los mejores de la república, además de dos casas para escuela, salón municipal y servicio de correos y telégrafos. Tiene 2200 habitantes y dista 2 kilómetros de la ciudad de Heredia.



Estatua del Benemérito ex-Presidente de la república don Jesús Jiménez - Cartago



Las Escuelas superiores - Cartago

CANTON DE SAN ISIDRO.—Se extiende este cantón entre los de Barba y San Rafael; produce buen café, papas, hortalizas y plantas medicinales; tiene 3200 habitantes y comprende los distritos de San Isidro, Santa Cruz, San Francisco, San José, San Luis y Concepción.

A 8 kilómetros de la ciudad de Heredia está San Isidro, villa cabecera de este cantón, situada a 1500 metros sobre el nivel del mar, con vistas amplias sobre la parte Oeste del valle central, y clima de 19 grados. Esta población está construída sobre un pequeño cuadrante con calles anchas y rectas, posee un hermoso templo de estilo gótico, casas de escuelas y servicio de correos y telégrafo. En sus inmediaciones hay varios trapiches y beneficios de café. Hace poco tiempo se descubrieron en este distrito unas estatuas de piedra, de origen indígena, dignas del estudio de los anticuarios por los muchos detalles y signos que recuerdan los atributos de los dioses de la mitología china y de la egipcia.

CANTON DE BELEN.—Al Sur del cantón central de Heredia se extiende el cantón de Belén sobre un suelo plano en general y muy pintoresco, con clima de 23 grados, sano y agradable. Lo bañan los ríos Virilla y Río Segundo, y produce café, caña de azúca, arroz, maíz frijoles y tabaco; hay además en su jurisdicción muchos trapiches y beneficios de café de primer orden, y una valiosísima planta eléctrica que proporciona, luz, teléfonos y fuerza motriz por todo el gran valle central de la república.

Belén cuenta con 2800 habitantes y comprende los distritos de San Antonio, La Ribera, y La Asunción. San Antonio, que es la villa cabecera, está a 12 kilómetros al Sur de la ciudad de Heredia, con la que se comunica por dos vías carreteras; tiene una buena iglesia rodeada de jardines, casas de escuela y buen servicio de correos y telégrafos. A esto se agrega que hay casas particulares muy amplias y elegantes, buenos establecimientos de comercio y calles rectas bien formadas. La atraviesan la carretera nacional que va de San José a Puntarenas y el ferrocarril al Pacífico que parte de la capital de la república.

CANTON DE FLORES.—Está situado entre el cantón central de Heredia y la Provincia de Alajuela, sobre un terreno plano y muy feraz; produce principalmente café, caña de azúcar, tabaco y granos. Su población es de 2800 habitantes y comprende los distritos de San Joaquín, Barrantes y Llorente.

La cabecera de este cantón es la villa de San Joaquín, situada a 4 kilómetros al Oeste de la ciudad de Heredia y atravesada por la línea férrea de San José a Alajuela. En su cuadrante están: la iglesia, magnífico edificio moderno construído con piedra de granito, las casas de escuela y muy buenas casas particulares que revelan la comodidad de que disfrutan sus habitantes. En este distrito hay 6 buenos beneficios de café y varios trapiches, así como bien surtidos establecimientos de comercio. El aspecto de la población es risueño aunque el agua es escasa por esos lugares.

Carretera de San José a Cartago - Trayecto del Cantón de La Unión.

V

Provincia de Alajuela

DESCRIPCION GENERAL.—Los límites de la provincia de Alajuela son: al Norte la república de Nicaragua, al Este las provincias de Limón y de Heredia, al Sur limita con esta última y con la de San José, y al Oeste con las provincias de Puntarenas y de Guanacaste. Es la segunda provincia de la república en población y riqueza.

Políticamente está dividida en once cantones y tiene una población de 102000 habitantes. Los once cantones son: *Alajuela, San Ramón, Grecia, San Mateo, Atenas, Naranjo, Palmares, Poás, Orotina, San Carlos y Alfaro Ruiz.*

Por su extensión territorial ocupa el primer lugar. En esta provincia están comprendidas las extensas llanuras de Guatuso y de San Carlos, cubiertas de riquísimos bosques o de pastos naturales, atravesadas por ríos navegables. Estas llanuras casi incultas están llamadas a un gran porvenir cuando cuenten con buenos caminos, por su excelente situación, por su fertilidad y por su relativo buen clima. El résto de la provincia excepción hecha de los cantones de San Mateo y Orotina, está situada en la Meseta Central en donde se encuentran los climas más benignos, desde los 18° hasta los 26° grados centígrados. Los ríos de la provincia van unos al río Grande de Tárcoles, arteria principal de la vertiente del Pacífico dentro de esta provincia, y los otros al río San Carlos, y al río Frío de la vertiente Norte del país.

Los montes del Aguacate al Oeste, los de San Carlos al Norte, y los del Poás con sus ramificaciones, son las eminencias más notables que se encuentran en la provincia.

La industria agrícola es la predominante, y aunque se pueden producir todos los artículos de las tierras calientes y frías, sus habitantes están concretados casi exclusivamente al cultivo del café, maíz, frijoles, arroz y de la caña de azúcar. También se

llevan a San José y a Heredia muy buenas maderas de construcción y de ebanistería. En el monte del Aguacate se benefician minas de oro.

CANTON DE ALAJUELA.—Topográficamente considerado, este cantón comprende el extremo occidental de la Meseta Central y los primeros declives de las estribaciones del Barba y del Poás.

Está regado por los ríos Poás, Maravilla, Ciruelas, Itiquís, Río Segundo, Tambor, Tizate, Colorado y otros inferiores, todos afluentes del río Grande de Tárcoles.

La cabecera del cantón es Alajuela, ciudad capital de la provincia; están también los distritos de San José, Concepción, San Antonio, Santiago del Oeste, San Isidro, Sabanilla, San Rafael, Santiago del Este, Desamparados y Turrúcares, además de los caseríos de La Garita, Itiquíz y Tuetal. La población es de 27800 habitantes.

Produce café, maíz, frijoles, arroz y caña de azúcar y algunos otros frutos menores. En los llanos del Carmen hay crías de ganado, aunque en pequeña escala.

CIUDAD DE ALAJUELA.—Está pintorescamente situada esta ciudad, en un recodo de la Meseta Central, cerca de las faldas de los montes del Barba, entre los ríos Maravilla y Ciruelas, a 940 metros sobre el nivel del mar y con una temperatura media de 23 grados centígrados. Dista de la capital de la república 21 kilómetros y está unida a ella por el ferrocarril al Atlántico y por un ramal del ferrocarril al Pacífico.

Tiene 15 calles de este a Oeste y 11 de Norte a Sur, todas perfectamente rectas, empedradas unas, y otras al sistema Mc. Adams. La plaza principal ha sido convertida en un hermoso jardín llamado Parque Central con su fuente en el centro. Existe además una pequeña plaza en donde se eleva la estatua de Juan Santamaría, heróico soldado, hijo de la ciudad, que murió gloriosamente en la campaña nacional del año 1856.

Se hacen notar entre sus edificios públicos: el Instituto Na-



Una calle en Heredia



Baranda de la Iglesia Parroquial - Heredia

cional, sólido y espacioso; el Cuartel militar, el Matadero, el Hospital, el Mercado Público y un pequeño teatro.

Tiene alumbrado eléctrico, público y privado, y un buen acueducto que lleva el agua por medio de una tubería de hierro a todas las casas y edificios públicos. Hay fábricas de jabones, de velas y de aguas gaseosas. Su comercio ha decaído un poco desde que el tráfico del interior del país con el puerto de Puntarenas y con las poblaciones del Oeste y del Norte de la provincia de Alajuela se hace por la vía del ferrocarril al Pacífico.

La población de esta ciudad es de 6500 habitantes.

CANTON DE SAN RAMON.—Está situado en el extremo Nor-Oeste de la Meseta Central, sobre unos cerros que se desprenden de la serranía del Aguacate y van a confundirse con las estribaciones del Poás en el centro del cantón. Su suelo es quebrado en lo general y de climas frescos de los 18 a los 22 grados. Lo riegan los ríos Barranca y Río Grande, afluente éste del Grande de Tárcoles.

Produce excelente café, maíz, frijoles, papas, tabaco y caña de azúcar. Tiene unos tres kilómetros de bosques con maderas de quizarrá, madroño, ira y otras, y además buenos pastos.

Su población es de 17000 habitantes y está dividido en los siguientes distritos: ciudad de San Ramón, Santiago Sur, San Juan, Piedades, San Rafael, San Isidro, Los Angeles, Alfaro, Volio, Concepción y Zapotal.

CIUDAD DE SAN RAMON.—Es la cabecera del cantón de su nombre con 3300 habitantes. Está situada en una hermosa altiplanicie al Oeste del Río Grande, a 38 kilómetros al Nor-Oeste de la ciudad de Alajuela. Su temperatura media es de 21 grados.

El área de la población es bastante extensa y sus calles anchas y rectas, construídas según el sistema Mc. Adams. Entre sus edificios públicos se encuentra una hermosa iglesia con dos elegantes torres y rodeada de jardines, un buen palacio municipal que podría figurar lujosamente en la capital de la república, un

notable edificio escolar, mercado, matadero, buena cárcel y un hospital, todos construidos de piedra, que es el material que abunda por estar la ciudad sobre una gran cantera de excelente piedra de construcción. Esta circunstancia hace que el clima sea muy seco y benigno.

En el extremo Sur-Oeste de la ciudad hay una colina de alguna elevación llamada «El Tremedal,» donde existe una pequeña iglesia y constituye el mejor lugar de recreo de los ramonenses,

La plaza principal luce un elegante kiosko donde se verifican los conciertos de la filarmonía. Es una de las poblaciones más modernas del país; tiene elegantes casas particulares, buen servicio de cañería, una planta eléctrica para alumbrado y fuerza motriz; hay varios talleres de ebanistería, una fábrica de cuerdas y algunos beneficios de café en los alrededores.

Sus principales vías de comunicación son las carreteras de Esparta, de Atenas y la de Naranjo que une a San Ramón con las ciudades de Grecia y Alajuela. Hay también servicio diario de correos y telégrafos.

CANTON DE GRECIA.—Se encuentra en el centro de la parte poblada de la provincia, entre los cantones de Naranjo al Oeste y Poás al Este, y de su jurisdicción es también la región de Guatuso, al Nor-Oeste del cantón de San Carlos. El aspecto de su suelo es tan variado como su clima, el cual es muy sano. Lo riegan los ríos Sarchí, Agualote, Paró, Rosales y otros menores, descendiendo todos del macizo del Poás. Produce café, maíz, caña de azúcar y frijoles, y se cultiva mucho la yuca para la fabricación del almidón. Su población es de 15800 habitantes y está dividida en los distritos siguientes: cabecera del cantón la ciudad de Grecia con 2500 habitantes, San Isidro, Sarchí, San Roque, Tacares y San Jerónimo; además los caseríos de San Pedro, Los Angeles, San Juan, Puente de Piedra, Cirrí, Upala y San Rafael de Guatuso.

La ciudad de Grecia está situada en un valle fértil y muy

Fachada Sur de la Escuela Normal de Costa Rica - Heredia

cultivado, formado por los repliegues de las estribaciones del volcán Poás. Posee un regular caserío, una magnífica iglesia de hierro, palacio municipal y buenos locales para escuelas; hay bastante movimiento comercial y sus habitantes son muy progresistas. Su clima de 24 grados es sano. Dista de la ciudad de Alajuela 18 kilómetros y se comunica con ella y con los cantones de San Ramón, Naranjo y Atenas por medio de buenas carreteras. Además cuenta con las comodidades del alumbrado eléctrico, cañería, telégrafos, servicio diario de correos y con un hospital de caridad.

CANTON DE SAN MATEO.—El cantón de San Mateo, cuarto de la provincia, linda al Norte con el de San Ramón, al Sur con el de Orotina, al Este con el de Atenas y al Oeste con el de Esparta de la provincia de Puntarenas. La topografía es en su mayor parte quebrada, principalmente en la parte Norte del cantón. Su clima cálido fluctúa entre los 28 y 29 grados, pero de salubridad en lo general buena.

El suelo de este cantón es fértil y produce arroz, maíz, frijoles, caña de azúcar y abundantes y exquisitas frutas de muchas clases que son muy apetecidas en el interior del país. Sus espesos bosques están poblados de ricas maderas de construcción y ebanistería como cedro, pochote, guachipelín, madero-negro y otras.

La tierra en sus entrañas guarda ricas vetas de oro, principalmente en la parte Nor-Oeste del cantón, en donde se halla la mina del Aguacate y en cuyo loboreo se emplean grandes cantidades de dinero.

Lo bañan los ríos Machuca y el riachuelo de Surubres, ambos tributarios del Jesús María.

Se divide el cantón en los distritos de San Mateo, (Ramadas, Jesús María, Maderal) y Desmonte; tiene una población total de 3500 habitantes.

La villa de San Mateo tiene 1250 habitantes y está situada al pié de los Montes del Aguacate, a 40 kilómetros de la ciudad.

de Alajuela con una altitud de 320 metros. Hay una iglesia en construcción, una casa municipal a donde están instaladas las principales oficinas públicas y un mercado. Cuenta con magnífica cañería, alumbrado público y servicio diario de correos y telégrafos. Está unida a los cantones de San Ramón, Orotina y Esparta por regulares carreteras y dista 5 kilómetros de la estación de Orotina en la vía férrea al Pacífico.

CANTON DE ATENAS.—Tiene este cantón 9100 habitantes y está dividido en los distritos de Atenas, Jesús, Mercedes, San Isidro, Concepción y San José. Su terreno, bastante quebrado, produce especialmente cereales.

La villa cabecera del cantón cuenta con 2000 habitantes y está situada en la pendiente Este de los Montes del Aguacate, a 700 metros sobre el nivel del mar; tiene una temperatura media de 26 grados, clima muy sano y aparente para los que padecen de entermedades reumáticas. Está sobre un terreno rocalloso, rodeada de colinas que le dan un aspecto muy pintoresco.

Tiene una bonita iglesia recién construída, dos buenos locales para escuelas, casa municipal, oficinas de correos y telégrafos y buena cañería. Dista 21 kilómetros de la ciudad de Alajuela y 6 kilómetros de la estación de Atenas en la vía férrea al Pacífico.

CANTON DE NARANJO.—Sobre la falda Sur-Oeste del Poás, entre los cantones de Grecia, San Ramón y Alfaro Ruiz está situado el cantón de Naranjo, de suelo quebrado y muy fértil, de clima sano, variando entre los 20 y los 24 grados.

Casi todo el cantón está cultivado, pero quedan aún algunos bosques poco extensos en donde se encuentran buenas maderas como danto, roble, quizarrá, ira, guachipelín, madera negra y otras; también hay algunas canteras de piedra de construcción.

Sus productos principales son el café, el almidón de yuca, plátanos, maíz, frijoles, arroz, caña de azúcar y tabaco. Hay 5 beneficios de café, muchos trapiches y algunas máquinas para la elaboración del almidón.

Comprende los distritos de Naranjo, San Miguel y San Juanillo y las aldeas de Candelaria, Concepción y Barranca; con una población total de 9000 habitantes.

La villa de Naranjo, cabecera del cantón, está al pié de los cerrros del Espíritu Santo, distante 28 kilómetros de la ciudad de Alajuela. Posee un hermoso templo, casa municipal y casa de escuela para ambos sexos. Sus calles son anchas y rectas, algunas de ellas sembradas de naranjos en forma de alamedas; la plaza tiene una bonita fuente en el centro alimentada por la cañería pública, y está sembrada de árboles y otras plantas a manera de jardín. Hay servicio diario de correos y telégrafos, magnífico alumbrado eléctrico y un hospital. Está comunicada esta villa con las ciudades de San Ramón y Grecia y con las villas de Palmares y Atenas por bastante buenas carreteras; la carretera nacional a San Carlos atraviesa también la villa de Naranjo.

CANTON DE PALMARES.—Este cantón está situado en un valle formado por estribaciones de los cerros del Aguacate, entre los cantones de San Ramón al Norte y el de Atenas al Sur. Su población es de 7000 habitantes y comprende los distritos de Palmares, Zaragoza, Buenos Aires, Santiago y Candelaria, y las aldeas de Esquipulas y La Granja.

La riqueza principal de Palmares consiste en el café que se cultiva en grande escala y de muy buena calidad; además produce todos los artículos de consumo que se cultivan en el país.

La villa de Palmares dista 35 kilómetros de la ciudad de Alajuela y está levantada en el centro de su cantón. Posee una de las mejores iglesias de la república, un hospital, casa de escuela, salón municipal y oficinas de correos y telégrafos con servicio diario.

Los vecinos de Palmares son muy piadosos y progresistas; la población de la villa cabecera asciende a 2400 habitantes.

CANTON DE POAS.—Está situado sobre la vertiente Sur del volcán Poás, limitado al Sur por el cantón central de la provincia, al Este por la provincia de Heredia y al Oeste por el

cantón de Grecia. El terreno es muy quebrado y su clima templado y sano. La riqueza principal del cantón de Poás consiste en la caña de azúcar; también se cultivan café y granos y se elabora el almidón de yuca.

Tiene 3400 habitantes y está dividido en los distritos de San Pedro, San Juan, San Rafael, Corralillos y Sabana Redonda.

San Pedro, villa cabecera del cantón, tiene 1300 habitantes; está situada a 11 kilómetros de la ciudad de Alajuela a una altura de 1118 metros sobre el nivel del mar y con una temperatura media de 21 grados centígrados. Tiene un buen templo, casa de escuelas, oficinas de correos y telégrafos y un matadero municipal.

CANTON DE OROTINA.—Comprende este cantón los distritos de Orotina, Mastate, Hacienda Vieja, El Coyolar y La Ceiba, y cuenta con una población de 3300 habitantes. Su territorio llano en su mayor parte, limita al Norte con el cantón de San Mateo, al Sur con la provincia de San José, al Este con el cantón de Atenas y al Oeste con la provincia de Puntarenas. Produce granos y frutas, y en sus bosques se encuentran preciosas maderas de construcción que se explotan activamente. El ferrocarril al Pacífico que atraviesa estas regiones ha contribuído muchísimo al progreso del cantón.

La villa de Orotina, con 1800 habitantes, está situada a la orilla de la vía férrea al Pacífico, a una distancia de 66 kilómetros de la ciudad de San José y a una altura de 210 metros sobre el nivel del mar. Tiene un clima ardiente y húmedo, y su terreno es escaso de aguas. Posee una regular iglesia, buenos locales para escuelas y oficinas de correos y telégrafos.

CANTON DE SAN CARLOS.—El más septentrional y más extenso de los cantones de la provincia de Alajuela; limita al Norte con la República de Nicaragua y Guatuso, al Sur, por las últimas estribaciones de la Cordillera Central, con los cantones de Alfaro Ruiz y San Ramón, al Este con las provincias de Limón y de Heredia y al Oeste con la de Guanacaste. Su terreno

llano está atravesado por los ríos San Carlos y Río Frío, con sus respectivos afluentes muchos de ellos navegables.

Las estaciones no son tan marcadas como en otras partes de la república, y es raro que pasen ocho días sin que llueva más o menos copiosamente. Sin embargo, a partir de febrero y hasta principios de mayo las lluvias son mucho más raras.

La llanura está cubierta de bosques que encierran desde las más exquisitas maderas de construcción hasta las más ricas y variadas sustancias resinosas y de tinte. Salvo una que otra hacienda abierta en medio del bosque, cuyo producto ha pagado con creces los desvelos de los empresarios, la mayor parte de los terrenos se hallan incultos y la falta de caminos hace sumamente difícil su explotación.

Por el adelanto de esta riquísima región del país trabajó más de medio siglo don Ramón Quesada, habiendo sido su mayor empeño el formar una compañía para abrir una vía férrea del interior del país a esas tierras que han de contribuir en mucho al engrandecimiento de Costa Rica.

El cantón de San Carlos tiene 3000 habitantes y se divide políticamente en los distritos de Quesada que es la villa cabecera del cantón, Florencia, Buena Vista, y Aguazarcas, además comprende los caseríos de Porvenir, Ron-Ron, Tres Amigos y Kooper.

La villa Quesada, que hasta hace poco tiempo era el caserío llamado La Unión, cuenta ya con cerca de 1000 habitantes; tiene escuela, servicio de correos y telégrafos, y por su rápido desarrollo se ve que dentro de pocos años será una de las poblaciones más importantes del país.

CANTON DE ALFARO RUIZ.—Entre los cantones de San Carlos, al Norte y de Naranjo al Sur, en un terreno quebrado y alto de la vertiente Nor-Oeste del Volcán Poás, se extiende el cantón Alfaro Ruiz, cuyos habitantes se distinguen por su espíritu progresista y por su laboriosidad.

Este cantón, como el de San Carlos, ha progresado notable-

mente en los últimos diez años, y fueron ambos hasta hace muy poco tiempo, distritos del cantón de Naranjo. Hoy cuenta Alfaro Ruiz con una población de 3200 habitantes y está dividido en los distritos de Zarcero, Laguna, Tapezco, Guadalupe y Palmira.

Produce principalmente papas, hortalizas, duraznos, muy buenos pastos y los habitantes tienen gusto por el cultivo de las flores.

Zarcero, villa cabecera del cantón, está situada a 22 kilómetros de la villa de Naranjo, a una altura de 2000 metros sobre el nivel del mar y tiene una temperatura media de 18 grados centígrados. Se comunica con San Ramón, Naranjo y San Carlos por carreteras intransitables en invierno. Cuenta con 2000 habitantes; tiene una regular iglesia, casas de escuela, cárcel, servicio de correos y telégrafos, y un cuadrante cruzado por calles rectas y bien formadas.

Los bosques de Costa Rica guardan muchas riquezas naturales

VI

Provincia de Guanacaste

DESCRIPCION GENERAL.—La provincia de Guanacaste está limitada al Norte por la república de Nicaragua, al Este por las provincias de Alajuela y Puntarenas y el Golfo de Nicoya, al Sur y al Oeste por el Océano Pacífico.

Su aspecto es enteramente distinto al de las demás provincias, así como también son distintos el carácter y costumbres de sus habitantes.

La formación de los terrenos de Guanacaste se presta a estudios serios respecto a los períodos en que tuvo origen. La especial conformación de las capas geológicas y las clases de suelo, que aparecen de una misma naturaleza en extensas zonas, harían poco difícil la determinación de los componentes de las primeras y la edad relativa de cada región. Hay llanuras cuya capa superficial es arenosa, como si hubieran servido de lecho a un mar. Los ríos carecen de piedras generalmente, y su álveo también es arenoso. Colinas enteras reunidas en cadenas son de formación caliza y en algunos lugares se hallan piedras de naturaleza ígnea.

La provincia presenta en general el aspecto de una inmensa llanura no modificada, en trechos muy largos, por una sola desigualdad del terreno. Las montañas poco elevadas que se ofrecen a la vista no alteran la fisonomía del suelo en toda su extensión. Al Este de Guanacaste en el límite con la provincia de Alajuela, se extiende la Cordillera Volcánica cuyas pendientes son escarpadas y áridas en su mayor parte, con numerosos repliegues que dan un bonito aspecto a las montañas, y en la península de Nicoya se elevan los Cerros de San Blas, los Cerros de la Habana y los Cerros de la Hoz.

Los ríos no presentan corriente, sino que sus aguas se deslizan imperceptiblemente ofreciendo muchos de ellos gran facilidad para la navegación. El principal de estos ríos es el Tempisque, navegable por pequeños vapores en una extensión

de 7 kilómetros; su mayor afluente es el río de las Piedras también navegable, además recibe las aguas de los ríos Salto, Liberia, Colorado, Bolsón y otros menores. En la península el río Matina también presta servicios como vía de comunicación.

El clima de Guanacaste es por lo general cálido, pero se encuentran climas templados en lugares un poco altos. Los habitantes se dedican con preferencia a la ganadería, aunque la tierra feraz de la provincia produce con ventaja todos los artículos del resto del país. Las frutas son abundantes y exquisitas y en todo sentido superiores a las del interior. Se han hecho ensayos para el cultivo de la uva que se produce de muy buena calidad y los terrenos secos del cantón de Bagaces están indicados para el cultivo del olivo. En la Cordillera Volcánica se explotan ricas minas de oro y en otros lugares se han encontrado yacimientos de petróleo, minas de carbón y de manganeso, y mármoles. En el golfo de Nicoya se pescan las ostras que dan la perla y en muchas de sus islas y lugares de la costa abunda la tortuga de carey. Además, en los bosques de Guanacaste se encuentran las maderas más preciosas conocidas en la zona tropical, cuya industria ha dado las mejores rentas a la provincia.

Esta región del país está llamada a ser con los tiempos uno de los centros más ricos y populosos de Centro América, por todas las excelencias de posición, de terreno tan fértil y de vías de comunicación naturalmente trazadas.

La provincia de Guanacaste se divide políticamente en 7 cantones que son: *Liberia, Nicoya, Santa Cruz, Bagaces, Carrillo, Cañas y Abangares,* y cuenta con una población de 41000 habitantes.

CANTON DE LIBERIA.—Limita al Norte con la república de Nicaragua, al Sur con los cantones de Carrillo, Santa Cruz y Bagaces, al Este con la provincia de Alajuela y al Oeste con el Océano Pacífico.

Tiene este cantón 6600 habitantes y comprende los distritos de Liberia, con la ciudad de Liberia y las aldeas de La Monta-

ñita, Santa Inés y Guardia; el distrito de Cañas Dulces y el de La Cruz. Su suelo es plano hacia el centro y el Sur, y ligeramente quebrado en la parte Norte; está regado por los ríos Tempisque, Liberia, Colorado y Salto.

CIUDAD DE LIBERIA.—Es la ciudad cabecera del cantón de su nombre y de la provincia de Guanacaste; está situada en un llano a orillas del río Liberia y sobre un suelo cubierto de una arena blanca que refleja los rayos del sol causando molestia a la vista; tiene un clima cálido pero sano.

Posee buenos locales para escuelas, dos iglesias, casa municipal, servicios de alumbrado eléctrico, cañería, correos y telégrafos. Su población es de 2500 habitantes.

La principal vía de comunicación de la ciudad de Liberia con el interior del país la forman el río de las Piedras, el río Tempisque y el Golfo de Nicoya (la distancia desde Liberia hasta el Golfo por la vía de Bagaces es de 60 kilómetros;) además hay buenos caminos que parten de Liberia a Bagaces y de Liberia a Filadelfia y Santa Cruz; hacia Nicaragua está la carretera nacional que viene desde Barranca en la provincia de Puntarenas. Hay un proyecto de ferrocarril para comunicar a Liberia con el puerto de Puntarenas que si se lleva a cabo aportará incalculables beneficios a toda la provincia de Guanacaste.

CANTON DE NICOYA.—Ocupa la parte meridional de la península de Nicoya y cuenta con 9300 habitante que se dedican a la agricultura y a la ganadería. El suelo de este cantón es variado, alternando en él grandes valles con sierras y colinas poco elevadas, es fértil y está regado por los ríos Morote, Matina, Nosara, Río de Oro y Río Ario. En sus bosques abundan las maderas de caoba, cedros, cocobola y otras, además de varias plantas tintóreas. El clima es variado y muy sano, y las vías de comunicación son espeditas.

Políticamente se divide el cantón de Nicoya en los distritos siguientes: 1°. Nicoya, con las aldeas de Sabana Grande, Matambú y Dulce Nombre; 2°. La Mansión, con las aldeas de

Pueblo Viejo, Matina, San Joaquín, Santa Ana, Santa Rita y San Pablo; 3° San Antonio, con las aldeas de Zapote, San Lázaro, San Vicente, Corralillo y Puerto Humo.

La villa de Nicoya, cabecera del cantón, tiene 1800 habitantes y está situada en un bonito valle distante 60 kilómetros de la ciudad de Liberia y a una altura de 135 metros sobre el nivel del mar. Posee una buena iglesia de mampostería construída en tiempo de los primeros gobernadores españoles; hay casas de escuela y servicio de correos y telégrafos. A cuatro o cinco horas de marcha a caballo, por un camino bastante bueno, se llega de Nicoya a Puerto Humo en el Tempisque y es ésta la vía más frecuentada hacia el interior del país.

Nicoya es una de las poblaciones más antiguas de Costa Rica, y su nombre viene de un cacique, el principal de la comarca en los tiempos de la conquista.

CANTON DE SANTA CRUZ.—Se extiende en un hermoso valle de tierra muy fértil y de clima cálido pero sano, entre los cerros llamados de La Lechuza, Azules, Campana y Tigre. Lo riegan los ríos Diriá y Enmedio, que junto con el Cañas forman el río Bolsón que divide a Santa Cruz de los cantones de Carrillo y Liberia. Por el Sur limita con el cantón de Nicoya y por el Oeste con el Océano Pacífico. Tiene un puerto sobre el río Bolsón que es río navegable por pequeñas embarcaciones y que constituye su principal vía de comunicación con el Golfo y el interior del país.

Los habitantes del cantón de Santa Cruz son 9700 que se dedican con preferencia a la ganadería y a la agricultura. Su territo se divide en los distritos siguientes: 1°. Villa de Diriá, con las aldeas de Arado, San Juan, Limón y Lagunilla; 2°. Bolsón, con la aldea de Santa Bárbara; 3°. Veintisiete de Abril, con la aldea de Santa Rosa; 4°. Tempate, con las aldeas de Arenal y Porte Golpe.

Diriá, villa cabecera del cantón, está situada en un precioso valle que la hace una de las más bonitas poblaciones de Guana-

caste, a 50 kilómetros de la ciudad de Liberia y a 96 metros sobre el nivel del mar, con clima cálido y sano. Tiene un caserío muy aseado, calles rectas y enarenadas, una iglesia, casas de escuela, matadero, hospital y servicio diario de correos y telégrafos. Su población es de 1400 habitantes.

CANTON DE BAGACES.—Está situado sobre un terreno plano, cascajoso y algo estéril, entre los cantones de Liberia, al Nor-Oeste, Nicoya al Sur, Las Cañas al Este y la provincia de Alajuela al Norte. Produce maíz, frijoles, arroz y caña de azúcar; en sus bosques se colecta caucho, zarzaparrilla, mechoacán, bálsamo negro, caraña, vainilla y maderas de caoba, cedro, mora, pochote y otras muchas. Su clima es muy ardiente, pero seco y sano.

Bagaces comprende un solo distrito con los caseríos de Jorco, Cofradía, Bebedero, Tamarindo, Montenegro, Montano, Río Blanco, Pijije y Aguacaliente. Tiene 2300 habitantes dedicados a la ganadería y a la agricultura.

Al Norte del cantón están los volcanes Miravalles y Guipilapa, el primero en actividad y el segundo apagado, aunque los habitantes de las faldas del cerro oyen amenudo fuertes retumbos. Al pié del Miravalles se encuentran las *hornillas*, que son hoyos con depósitos de azufre, barro, agua pura y aguas minerales en ebullición.

El principal río que corre por el cantón es el de Las Piedras que constituye desde el puerto de Bebedero la mejor vía de comunicación con el Golfo; además están los ríos Salto, Bebedero, Tenorio, Potrero y Río Blanco.

La villa de Bagaces, de casas viejas y clima ardiente, dista de la ciudad de Liberia 25 kilómetros y se comunica con ella por la carretera nacional. Los edificios públicos son una iglesia, casa municipal, casa de escuelas y un matadero; hay servicio de correos y telégrafos y cañería. Su población es de 700 habitantes.

CANTON DE CARRILLO.—Comprende este cantón los distritos de Filadelfia, Palmira, Sardinal y Belén, con una población de 2500 habitantes. Está limitado al Norte por el cantón de Li-

beria, al Sur por el de Santa Cruz, al Este por los mismos cantones y al Oeste por el Océano Pacífico. Está atravesado por el Río Tempisque, que lo comunica fácilmente con el Golfo de Nicoya. Tiene vías carreteras a Liberia, a Santa Cruz y al Pacífico y sus climas son por lo general cálidos, pero sanos. La industria predominante es la ganadería. Su suelo parece de origen primitivo y en algunos sitios se encuentran tierras arcillosas muy propias para la fabricación de loza fina.

La villa de Filadelfia está situada en una llanura entre los ríos Palmas y Tempisque, a una distancia de 30 kilómetros de Liberia, y con un clima cálido y sano. Sus calles son anchas y tiradas a cordel; posee una iglesia, casas de escuela, casa municipal y oficinas de correos y telégrafos. Está unida a la capital de la provincia y al puerto fluvial de Bolsón por carreteras buenas en la estación seca. Cuenta con una población de 1300 habitantes.

CANTON DE CAÑAS.—Al Norte y al Este del cantón de Cañas está la Cordillera de Guanacaste que lo limita con la provincia de Alajuela, al Sur colinda con el cantón de Abangares y el Golfo, y al Oeste con el cantón de Bagaces.

Está regado por los ríos Cañas, Jovillo, Higuerones y otros menores; tiene un clima muy benigno y su suelo es en parte plano y muy fértil. Produce granos y algo de café, pero su principal industria es la ganadería.

Comprende el cantón de Cañas los distritos de Cañas, con las aldeas de Sandial, El Hotel, Bebedero y Jabilla; y Tilarán con el caserío de Santa Rosa. Está cruzado por carreteras que lo comunican con Bagaces y con Bebedero, que es un puerto fluvial importante, además hay otras vías hacia el interior del país. Su población es de 3900 habitantes.

La villa de Cañas está situada en un llano a 300 metros al Sur del río de Las Cañas, su clima es sano y tiene una temperatura media de 27 grados centígrados. Tiene una pequeña iglesia, casas de escuela, casa municipal, hospital y matadero y un buen servicio postal y telegráfico.

CANTON DE ABANGARES.—Situado al Sur-Este del cantón de Cañas, entre la Cordillera de Guanacaste, la provincia de Puntarenas y el Golfo de Nicoya, está el cantón de Abangares, rico en minas de oro, muchas de ellas en explotación. Su suelo es plano en parte y muy fértil; tiene un clima cálido muy benigno. Produce además del oro, maderas y granos, pero la mayoría de sus habitantes trabajan por cuenta de las compañías mineras, que han instalado allí costosas maquinarias y cómodos edificios.

Está dividido el cantón en los distritos de Las Juntas, Abangares y la aldea Cebadilla, San Juan y la aldea Colorado. Su población es de 3900 habitantes.

La carretera nacional de Barranca a Liberia atraviesa el cantón, pero la vía más frecuentada para el comercio con el interior del país es la del Golfo de Nicoya. Desde Las Juntas, cabecera del cantón, hasta Puerto Iglesias en dicho Golfo, hay un camino bastante bueno para carretas y que a caballo se puede recorrer en cuatro horas.

VII

Provincia de Puntarenas

DESCRIPCION GENERAL.—Comprende esta provincia; 1°. la costa Sur-Este de la Península de Nicoya hacia la entrada del golfo y las islas de dicho golfo; 2°. la costa comprendida entre los ríos Abangares y Lagartos, al Sur del cantón de Abangares de la provincia de Guanacaste; 3°. el territorio comprendido entre la Cordillera de Guanacaste y el Golfo de Nicoya, desde el río Lagartos hasta el río Jesús María; 4°. toda la costa del país desde el Jesús María hasta Punta Dominical; 5°. el territorio comprendido entre la Cordillera de Talamanca y el Océano Pacífico, desde Punta Dominical hasta la frontera de Panamá.

La forma irregular de la provincia de Puntarenas se debe a la facilidad de comunicaciones por la vía marítima con los distritos de la costa, y a la falta de caminos en las regiones apartadas del centro del país.

El suelo es naturalmente plano en su mayor parte y de clima cálido, pero hay regiones montañosas de climas templados y fríos en el hermoso valle del Diquís. Los productos agrícolas de la provincia son los de todo el país, especialmente los de los climas cálidos; se exporta madera, oro y otros artículos en menor escala; sus salinas son muy ricas y el comercio de cabotaje muy activo.

Está dividida Puntarenas en los cantones de Puntarenas, Esparta, Osa y Montes de Oro. Su población es de 22200 habitantes.

CANTON DE PUNTARENAS.—Abarca este cantón la costa oriental del golfo de Nicoya desde el río Abangares hasta la Punta Herradura, las islas del golfo y la costa Sur-Este de la Península de Nicoya. Su población es de 11500 habitantes.

Está dividido el cantón de Puntarenas en los distritos siguientes: 1°. la ciudad de Puntarenas, la isla de San Lucas, y las aldeas de Las Agujas, Barranca y San Miguel; 2°. Pitahaya, con las aldeas de Puerto Alto, Ciruelitas y Chacarita, 3°. Chomes; 4°.

Estación del Ferrocarril al Pacífico en Punta Arenas



Lepanto y las aldeas de Cabo Blanco, Corozal y Jicaral 5°. Paquera, con las aldeas de Tambor, Gigante, Río Grande y Curú; 6°. Puerto Iglesias, con las aldeas de Lagartos y Morales, y la isla de Chira en donde también hay un caserío. Los distritos 4°. y 5°. se extienden en la costa de la península, a la entrada del golfo.

CIUDAD DE PUNTARENAS.—Es capital de la provincia y cabecera del cantón de su nombre, tiene una población de 4800 habitantes y es también el mejor puerto de Centro América. Está situada en una lengua estrecha de tierra y arena en la parte oriental del golfo de Nicoya, a 80 kilómetros de la capital de la república. Se comunica con el interior del país por un ferrocarril y por una buena carretera, y está unida a la ciudad de Esparta por otro ferrocarril que recorre una distancia de 20 kilómetros de una ciudad a la otra.

Puntarenas es una población pintoresca, sus calles enarenadas son anchas y rectas, tiene muchos edificios públicos y particulares de bonito aspecto, la mayoría de ellos de madera; tiene un regular muelle para las grandes embarcaciones, y por el Norte de la ciudad hay un hermoso estero de aguas tranquilas, constantemente surcado por lanchas veleras y canoas que viajan de un lado al otro del golfo. Tiene alumbrado eléctrico, cañería y servicio de teléfonos con la ciudad de San José, además de otras muchas comodidades que requieren las ciudades modernas. Hay un bonito parque, una iglesia y un establecimiento de baños muy frecuentado por los turistas de las provincias del interior. Antiguamente era el único puerto para la exportación e importación del país, pero desde que se estableció el ferrocarril al Atlántico disminuyó mucho el movimiento de vapores en Puntarenas, sin embargo, su movimiento comercial es siempre activo porque constituye este puerto una estación de tránsito para todo viajero y para toda mercadería de la provincia de Guanacaste y del litoral del Pacífico.

En frente de Puntarenas y cerca de la costa occidental de golfo está la isla de San Lucas que es el presidio del Estado desde el año 1873; mide cerca de 20 kilómetros cuadrados, es muy fértil y está bien cultivada por los presidiarios; la cruzan

varios caminos bien arreglados, tiene buenas aguas y está muy bien vigilada por centinelas.

CANTON DE ESPARTA.—Limita con la provincia de Alajuela al Norte, al Este y al Sur; al Nor-Oeste con el cantón de Montes de Oro y al Oeste con el cantón de Puntarenas. Su suelo es en parte quebrado y plano en su mayor extensión; el clima es cálido y seco, y su población asciende a 5500 habitantes que se dedican a la cría de ganado y al cultivo de granos. Se divide este cantón en los distritos de Esparta, San Juan, Macacona, San Rafael y San Jerónimo.

La ciudad de Esparta, cabecera del cantón, es una de las poblaciones más antiguas del país; fué fundada por el gobernador español Alonso de Anguciana de Gamboa quien la bautizó con el nombre de Esparza, en memoria de su patria en España, pero durante la administración del presidente Guardia se sustituyó ese nombre por el de Esparta. Hoy permanece estacionaria, a pesar de estar comunicada con el puerto de Puntarenas por una vía férrea; tiene una iglesia, calles amplias y un caserío antiguo; su población es de 2000 habitantes.

CANTON DE OSA.—Comprende todo el valle del Diquís y la península de Osa en el extremo Sur de la república. Tiene un suelo fertilísimo, de clima frío en las alturas de la Cordillera de Talamanca, templado y caluroso en otros lugares. Lo riegan los afluentes del río Diquís y este mismo río que es navegable en un gran trecho, los afluentes del río Coto y el mismo río Coto que desemboca en el Golfo de Osa.

Es una extensa y rica región del país cubierta de bosques y casi despoblada; carece de caminos y no se encuentran más que unas pocas veredas que comunican las miserables poblaciones de indios que hay.

Se divide este cantón en los distritos de Buenos Aires, Térraba, Boruca, El Pozo y Golfo Dulce. Tiene una población de 2800 habitantes, la mitad de indios descendientes de los terribles changuinas, pero que hoy son trabajadores y hospitalarios. Los

misioneros católicos han catequizado esos indios y actualmente en sus pueblos hay pequeñas iglesias y algunas escuelas.

Buenos Aires es la villa cabecera del cantón, está situada en las inmediaciones del río Ceibo, afluente del Diquís; su clima es templado y sano; tiene una población de 1300 habitantes. En la vecindad se encuentran vestigios de edificios antiguos, testigos de una población que en remota época existió allí y cuya importancia está comprobada por las sepulturas que se encuentran a cada paso, en las que se han hallado muñecos y alhajas de oro de origen indígena.

De Buenos Aires a la costa del Pacífico se llega en dos días caminando por las vegas del Diquís y aprovechando sus aguas para la navegación. Por tierra se emplean de 8 a 10 días para llegar a la capital de la república, pasando por El General, San Marcos de Tarrazú y Desamparados. El viaje de Buenos Aires a Golfo Dulce exige tres días por malas veredas que atraviesan la cordillera costeña.

CANTON DE MONTES DE ORO.—Limita al Norte con la provincia de Alajuela, al Este con la misma provincia y el cantón de Esparta, al Sur con el cantón central de Puntarenas y al Oeste con el mismo cantón central y con el de Abangares. Su suelo es seco y pedregoso y por consiguiente su salubridad buena. Hay más o menos unas 6000 hectáreas de bosques con abundantes maderas de todas clases y tres minas de oro en explotación.

Se divide este cantón en los distritos de Miramar, La Unión y El Tigre, y tiene una población de 2300 habitantes. La villa de Miramar se comunica con Puntarenas y con el interior del país por un camino que llega a La Barranca, estación del Ferrocarril al Pacífico; tiene una iglesia, un edificio para correos y telégrafos, casa de escuela, una plaza, buenas casas de comercio, cañería y alumbrado eléctrico. Su temperatura media es de 26 grados.

VIII

Provincia de Limón

DESCRIPCION GENERAL.—Ocupa esta provincia toda la parte oriental del país, desde Punta Castilla hasta el río Sixola, limitándola al Oeste, por partes, las provincias de Alajuela, Heredia, San José, Cartago y Puntarenas. Su suelo es plano y pantanoso en las costas, principalmente en su región septentrional, y progresivamente montañoso hacia el Sur. Sus bosques contienen inmensa variedad de maderas preciosas y muchas sustancias medicinales e industriales. El cultivo principal es el banano, siguen el cacao, los pastos, cocos y otros frutos menores. Todos los ríos que van al Atlántico tienen su curso principal y navegable en la provincia de Limón; de éstos los principales son: el Colorado, el Jiménez, el Parismina, el Reventazón, el Pacuare, el Matina, Río Banano, La Estrella y el Sixola.

El clima por lo general es ardiente y mal sano, pero se va saneando por medio de drenajes y hay el proyecto de canalizar las lagunas de Tortuguero y aprovechar esos canales para vías de comunicación, con lo que en breve serán todos esos lugares grandes centros de producción y de comercio, por la feracidad sin igual de sus tierras. Actualmente hay grandes plantaciones de bananos y de cacao y una buena porción del territorio está cruzada de ferrocarriles; además, en la región de Talamanca hay yacimientos de petróleo cuya explotación se ha iniciado ya y será ésta una fuente de incalculable riqueza para el país.

Se divide esta provincia en los cantones de Limón, Pococí y Siquirres, y su población es de 24000 habitantes, muchos de ellos negros que han sido traídos de Jamaica y de otras islas de las Antillas para ocuparlos en los cultivos de bananos y de cacao y en los ferrocarriles.

CANTON DE LIMON.—Comprende este cantón toda la parte Sur de la provincia, desde el río Matina hasta la región de Talamanca en la cuenca del río Sixola. Tiene una población de



Casas de madera en el puerto de Limón

Comandancia de Policía - Limón

13300 habitantes y se divide en los distritos de Limón, Matina y Talamanca.

CIUDAD DE LIMON.—Es la capital de la provincia y el puerto de mayor movimiento comercial de la república; está situada sobre un suelo de rocas en la pequeña bahía de Limón y frente al islote de La Uvita, comunicada con el interior del país por el ferrocarril interocéanico; dista de la ciudad de San José, por la línea férrea, 170 kilómetros, trayecto que recorre en 6 horas el tren ordinario de pasajeros que viaja diariamente.

Limón es una de las ciudades más bonitas de Costa Rica, está perfectamente saneada y cuenta con todos los adelantos de las ciudades modernas. Un costoso dique de más de 2 kilómetros de longitud la rodea por el lado del mar y sobre el suelo de rocas se ha hecho un relleno de 2 y hasta de 4 metros de espesor en algunas partes. Las calles son amplias, rectas y están muy bien cuidadas, y los edificios casi todos de 2 y 3 pisos construídos de madera o de cal y canto, son espaciosos, cómodos y elegantes. Hay un lindo parque cerca del mar, 2 muelles, uno de madera y otro de hierro a donde atracan diariamente grandes vapores, un hermoso edificio con las oficinas de la aduana, amplias bodegas para mercaderías, una iglesia católica y varios pequeños templos protestantes, un mercado municipal, un edificio de madera para las oficinas de la gobernación, un cuartel de policía, comandancia de plaza y cárcel pública. Es notable el hospital, situado a la orilla del mar, cuenta con excelentes condiciones higiénicas y esmerado servicio. Entre los edificios particulares hay varios importantes, ocupados con oficinas, almacenes, tiendas y hoteles.

Además del servicio de correos y telégrafos hay comunicación telefónica con la capital de la república y una instalación de telegrafía sin hilos. El público disfruta de un buen alumbrado eléctrico para las calles y habitaciones, así como de una cañería que le proporciona agua potable y de una completa instalación de cloacas.

Las obras de saneamiento dieron mucho auge a este puerto, hace 15 años mortífero y habitado casi sólo por negros, y hoy

sano aunque caluroso, con una población de 7800 habitantes, no registrándose desde entonces un solo caso de la fiebre amarilla que era la enfermedad endémica de Limón.

CANTON DE POCOCÍ.—Se extiende este cantón en la parte septentrional de la provincia, desde el límite con Nicaragua hasta el río Reventazón, comprendiendo los distritos de Guápiles y de Jiménez. Su parte poblada está a los lados del ramal del ferrocarril al Atlántico llamado *Linea Vieja;* es en donde hay ricas plantaciones de bananos y de cacao, haciendas de ganado y un comercio muy activo.

La villa de Guápiles está situada al pie del volcán Turrialba, al empezar los llanos de Santa Clara; tiene un clima sano y se eleva 300 metros sobre el nivel del mar. Es la estación terminal de los trenes que recorren diariamente la Línea Vieja, tiene 1800 habitantes y la jurisdicción de su distrito abarca todas las llanuras de Santa Clara y de Tortuguero, regiones de bosques donde solamente en Tortuguero hay un pequeño caserío de 350 habitantes.

El distrito de Jiménez comprende los barrios de Jiménez, Guácimo, Pocora y las Mercedes, todos situados a los lados de la Línea Vieja. La población total del cantón de Pococi es de 4800 habitantes.

CANTON DE SIQUIRRES.—Comprende las poblaciones y haciendas situadas a los lados de la vía férrea al Atlántico, desde el río Reventazón hasta el río Madre de Dios. Cuenta con 5700 habitantes y se divide en los distritos de Siquirres, Pacuarito, Florida, Germania, y El Cairo.

El clima de este cantón es por lo general mal sano y muy ardiente, su suelo está casi todo cultivado de bananos, cacao y pastos; en algunos lugares hay grandes pantanos que requieren serios trabajos de canalización para aprovechar tierras muy fértiles en esos cultivos.

La villa de Siquirres, como las otras poblaciones del cantón, se encuentra a orillas de la vía férrea, siendo una de las estaciones de mayor movimiento comercial de dicha vía férrea. Su población es de 1500 habitantes.



Edificio para Correos y Telégrafos - San José de Costa Rica

GEOGRAFIA ECONOMICA

I

Producciones vegetales

EL CAFE.—El principal factor de la riqueza de Costa Rica es el café. Los primeros granos fueron traídos de la Habana y sembrados en Cartago a fines del siglo XVIII, y hace poco tiempo se veían todavía los troncos de las plantas que proporcionaron semilla a todo el país y aún a toda la América Central. Las haciendas de café que se encuentran en Nicaragua y Guatemala fueron en su origen obra de los costarricenses. La propagación del precioso arbusto se hizo lentamente, gracias a los esfuerzos de algunas personas que previeron el gran desarrollo que ese cultivo tomaría un día y las grandes ventajas que él aportaría al país.

En 1861 Costa Rica exportaba ya 45000 kilogramos de café; desde entonces esta producción ha venido en aumento y hoy, la Meseta Central está cubierta de cafetales; se estima la extensión de terrenos con este cultivo en todo el país, en 30000 hectáreas, y la exportación anual de café fluctúa alrededor de 14 millones de kilogramos, con un valor de 7 millones de colones. Además, el pueblo todo toma café; desde el capitalista hasta el más pobre campesino, todos saben preparar la aromática bebida como no la preparan en los mejores centros de Europa.

El café se siembra en almácigas y cuando las plantas tienen un año se llevan al lugar que deben ocupar definitivamente, for-

mando largas calles a una distancia de 2 metros entre una calle y la otra. Es al cabo de 4 años cuando el arbusto tiene una altura de 2 metros y está en plena producción. En abril, con las primeras lluvias se cubren los arbustos de sus fragantes flores, pequeñas y blancas, y en noviembre ya muestran sus bayas rojas brillando entre un follage verde oscuro.

En los cafetales se suele sembrar dispersos algunos árboles grandes como aguacateros, naranjos y otros que dan de lejos al valle central el aspecto de un extenso huerto eternamente verde, porque las raras especies de plantas de Costa Rica cuyas hojas caen cada año, las reemplazan inmediatamente.

El cultivo del café requiere continuos cuidados durante todo el año. La asombrosa fertilidad del suelo hace nacer las malas hierbas en tan gran cantidad que, tan luego como se ha terminado de cortarlas en un cafetal ya es necesario empezar de nuevo. Después de la recolección de la fruta (*la cojida*,) se examina cada arbusto y se le cortan las ramas débiles o gastadas para preparar una futura buena cosecha.

No se conoce en Costa Rica ninguna enfermedad particular del cafeto, esta planta vive generalmente muy sana y vigorosa, y su fruto obtiene siempre los mejores precios en los mercados europeos, en Inglaterra principalmente.

EL BANANO.—El cultivo del banano está concentrado en la provincia de Limón, esto es: en la Línea Vieja, en el cantón de Siquirres y en el litoral del Atlántico entre Limón y el río de La Estrella. Es un cultivo mucho más reciente que el del café; en 1880 se exportaron los primeros 360 racimos y desde entonces la producción ha venido en aumento, pues ya en 1884 se recogieron 425000 racimos y 900.000 en 1888. Actualmente las plantaciones de bananos alcanzan una extensión de 25000 hectáreas, se exportan cada año a los Estados Unidos y a Inglaterra alrededor de 10 millones de racimos, y se calcula en ₡ 1-00 el valor de cada racimo en el puerto de embarque.

La recolección de bananos se hace durante todos los meses

Escuela de Artes y Oficios, en las inmediaciones de la ciudad de San José

del año y las plantas no requieren mayor cuidado. Cada planta, que crece de 6 a 8 metros de altura, da un racimo y de sus raíces nacen nuevas plantas que forman gruesas macollas multiplicando así la producción. Una vez recogido el racimo se tumba la planta para que con la acción del tiempo devuelva a la tierra las sustancias que tomó de ella.

Este es el cultivo que da mayores ganancias al agricultor costarricense, pero desgraciadamente los terrenos de la costa del Atlántico, tan propicios para la producción de bananos, no son salubres. La mortalidad no deja de ser grande entre los trabajadores blancos y no son sinó los negros los que pueden resistir el clima ardiente y húmedo de esa región.

LA CAÑA DE AZUCAR.—Después del café y del banano viene la caña de azúcar en el orden de su importancia como producciones de Costa Rica. La exportación de azúcar es hasta ahora poca, 180000 kilogramos por año, pero la producción es grande y se consume casi toda en el país; hay sembradas cerca de 12000 hectáreas de caña.

Se produce la caña de azúcar en todos los terrenos que no exceden de 1500 metros de altitud, y se emplea: 1°., para la elaboración del azúcar que da cerca de 3 millones de kilogramos de azúcar al año; 2°., para la elaboración del *dulce*, que no es más que el jugo de la caña solidificado por medio de la ebullición; el dulce se vende en panes de diferentes pesos cuyo color terroso no es agradable a la vista, pero sí muy apetecido principalmente por los campesinos quienes no consumen azúcar en otra forma; 3°., para la fabricación del aguardiente y del alcohol; 4°., para alimento del ganado, sobre todo para los bueyes en los viajes de una o varias jornadas; se les da la caña entera pero sin la corteza, y ellos comen con gusto hasta las hojas.

EL CACAO.—El cacao de Costa Rica es de una excelente calidad, especialmente el de Matina; tuvo en otro tiempo una importancia que más tarde perdió para dar lugar al banano que parecía ofrecer mayor rendimiento, pero en estos últimos años

ha vuelto a tomar auge su cultivo y se están haciendo grandes plantaciones en la provincia de Limón. Actualmente se exportan poco menos de 200.000 kilogramos de cacao cada año y queda además una gran parte para el consumo del país.

EL MAIZ.—El maíz crece muy bien en toda la república, tanto que se ven milpas en pleno vigor hasta en terrenos de 2000 metros de altitud; la extensión de estas plantaciones, en todo el país se ha calculado en 30 mil hectéreas.

Es uno de los principales alimentos del pueblo de Costa Rica. Se prepara cociéndolo primeramente en agua de cenizas de leña y haciendo luego una masa para formar unas láminas redondas que se exponen al fuego algunos minutos; así se obtienen las *tortillas* que sirven de pan a todos los campesinos y a muchas personas de las ciudades que no pueden prescindir de este manjar netamente nacional.

LOS FRIJOLES.—Los frijoles negros con el maíz forman la base de la alimentación del pueblo de Costa Rica y se les ve servidos en la mesa del rico, así como en la del más pobre campesino. Se producen los frijoles en todo el país, pero de mejor calidad en los terrenos secos y climas templados. El cálculo de la extensión total de las plantaciones de este artículo da 12000 hectáreas; se cultivan en mucho menor escala otras clases de frijoles, blancos, rojos, etc., pero ninguna es comparable a la de los negros en cuanto a riqueza en sustancias nutritivas.

CULTIVOS MENORES.—A la par de los cultivos esenciales de Costa Rica como son: el café, el banano, la caña de azúcar, el cacao, el maíz y los frijoles, que constituyen la base de la riqueza y la base de la alimentación del pueblo, se hacen muchos otros cultivos, ya para la exportación o ya para el consumo del país, que no son de poca importancia.

En la provincia de Cartago y en otros lugares de climas frescos se producen papas de una excelente calidad y su cultivo, que da al agricultor muy buenas ganancias, aumenta cada día hasta para hacer alguna exportación a la república de Panamá.

El arroz se recoge principalmente en los cantones de Santa Ana, Orotina y San Mateo, y se produce bueno en muchos otros terrenos templados o calientes. El tabaco se obtiene de buena calidad. Las plantas textiles como la pita y el henequén producen fibras muy estimadas que se aprovechan en la fabricación de cuerdas. Las hortalizas se cultivan en mayor escala en las provincias de Cartago y de San José, de donde se exporta alguna cantidad a Panamá.

La yuca *(Manihot aipi)* da un excelente almidón para el consumo del país; no se ha llegado a exportar este producto, pero es seguro que obtendría muy buenos precios en los mercados extranjeros. La elaboración de este almidón es fácil y se puede hacer con muy poco capital. La yuca se produce bien en todos los terrenos, y cocida es un manjar apetecido por los costarricenses.

Entre otras raíces feculentas como la yuca, no menos gustadas y alimenticias, deben citarse: el camote, el ñame y el tiquisque que se cultivan con preferencia en la tierras calientes; el chayote da también una raíz muy apetecida y su fruta, preparada de muy diversas maneras, se sirve en todas las mesas. Las frutas de varias cucurbitáceas (chiberre, ayote, zapayo, etc.) y los tomates, berengenas y los pimientos, entran también en la alimentación.

Las especias, pimienta, canela, nuez moscada etc., se producen muy bien en este país, pero se cultivan muy poco. El achiote se usa para dar color a todos los alimentos y sería un articulo de exportación que daría buen rendimiento si se cultivara más activamente; en Europa tiene buen precio y en la actualidad se emplea únicamente para dar color a ciertos quesos y a la mantequilla.

Las frutas comestibles no son en Costa Rica objeto de un cultivo especial; se las encuentra en todas partes, en medio de las plantaciones, en los jardines y aún en las cercas. Las principales frutas son: las naranjas, los limones, los duraznos, los higos, las granadas y los membrillos, todas importadas de Europa y que se dan mejores en este país. Entre las frutas indígenas o de

origen tropical se encuentran las anonas, los aguacates, las piñas (ananas,) los zapotes, las papayas, las manzanas rosa, los mangos, las granadillas, los jocotes, los cocos, las frutas de varias palmeras, las de los *cactus* y una infinidad de otras menos importantes.

LAS MADERAS.—Como en todos los países de la América Central y de la América del Sur, las maderas son en Costa Rica una de las principales riquezas naturales. Los bosques no son todavía objeto de una explotación general, sinó únicamente aquellos vecinos de las vías férreas o de los ríos navegables. Entre las maderas de ebanistería sobresalen: el caoba, cedro amargo, guayacán, mora, quizarrá, ronron, cocobola, llorón, granadillo y madera de rosa. Entre las maderas de construcción son las principales: el roble, el quiebra-hacha (tan dura como el hierro,) el pochote y el guachipelín que resisten mucha humedad, varias encinas, la chirraca, madera-negra, ira, guaitil, laurel, zapotillo, guanacaste, námbar, níspero y muchas otras que ni tienen nombre determinado. Todos los bambúes crecen vigorosos pero no se utilizan; solamente la caña-blanca se emplea a menudo para formar los techos de las casas y en la armadura de las paredes de bahareque.

PLANTAS MEDICINALES.—En todos los lugares del país abundan las plantas medicinales; deben mencionarse: el ricino, el crotón, la cañafístula, la zarzaparrilla, la ipecacuana, el jengibre el ruibarbo y el tamarindo.

Hay muchísimas otras plantas medicinales que merecen el estudio de los farmacéuticos, puesto que, al ver a los costarricenses emplearlas con éxito, no se puede dudar de sus virtudes curativas.

OTRAS RIQUEZAS VEGETALES.—Se pueden retirar esencias excelentes para la perfumería de un gran número de plantas muy comunes en el país; se encuentran el jazmín, el estoraque, el sándalo y el haba de Tonka. Generalmente las flores como la verbena, el heliotropo, la vara de José, la violeta y otras tienen mucho más perfume en Costa Rica que en Europa. La vainilla existe en estado silvestre en las tierras calientes, pero se explota en muy pequeña escala.

El caucho (hule) abunda en los bosques, se recoge en pequeñas cantidades y se exportan de 1800 a 2000 kilos al año. Se encuentran también en los bosques un gran número de árboles y arbustos que producen abundantes resinas, la mayoría desconocidas; varias especies de quiebra-hacha dan una goma análoga a la goma arábiga; la resina copal abunda en las llanuras del Norte, pero no se explota. En el litoral del Pacífico se han encontrado en gran cantidad los *Myroxylum* de diversas variedades, que producen el tolú y la conocida goma del Perú que es muy apreciada. El higuerón, el mastate y el zapote tienen latex ricas en gutapercha.

II

Industrias

LA GANADERÍA.—Los bueyes son notables por su hermosura y gran tamaño; destinados a los más rudos trabajos, principalmente al acarreo del café, de la leña y de otras mercaderías, y a mover los trapiches en la fabricación del *dulce*, parecen bastante apropiados para estos servicios. No pertenecen a raza alguna bien definida; muy vigorosos, soportan muy bien las intemperies y se contentan con una alimentación ligera, de la cual la caña de azúcar forma la base. Un par de bueyes ordinarios vale de 150 a 200 colones.

Las vacas del país son algo degeneradas, no pertenecen a raza determinada, sino que son tipos originarios de cruzamientos desordenados y no dan la leche en cantidad satisfactoria. Para la industria de la leche se han importado vacas de diversas razas extranjeras y se ha atendido bien su propagación, de manera que actualmente hay importantes establecimientos que proveen de leche y excelente mantequilla a las ciudades, y en donde se fabrican quesos de muy variadas clases.

En la provincia de Guanacaste hay grandes haciendas de ganado vacuno crioyo para el destace; no se obtiene una buena carne porque no se da a los animales el cuido que se requiere para el objeto, ni se lleva al matadero la res cuando está joven, sino cuando ha adquirido su mayor peso o cuando ya envejeció prestando otros servicios.

Las pieles son objeto de un activo comercio; hay muchos establecimientos de tenería en donde se preparan suelas y varias clases de cueros para la talabartería. En las fábricas de jabones y de velas se emplea el cebo, pero no se saca provecho de los cuernos ni de los huesos que podrían ser objeto de lucrativas industrias.

Los caballos del país tampoco tienen caracteres de raza bien precisos, salvo algunos pequeños animales de fea apariencia, pero muy vigorosos e incomparables para los viajes entre montañas. El estado de los caminos durante la estación lluviosa no permite emplear los caballos como bestias de tiro en los campos, sino únicamente en las ciudades, de manera que se emplean casi sólo para la silla; tienen un paso corto y precipitado, suave para el caballero. No se da gran importancia a la cría de mulas, que hay pocas, los caballos del país les hacen la competencia, pues tienen un pié casi tan firme como aquéllas.

Los puercos son largos y de color negro, hay bastantes, pero no se saca de ellos tanto provecho como se podría engordándolos debidamente. En los campos se tiene la costumbre de dejarlos errantes por los cafetales, por los caminos y aún por las habitaciones, y son pocas las personas que se dedican a formar rebaños de cerdos con la atención que merece un negocio lucrativo como es éste.

LAS AVES DE CORRAL.—Constituyen una industria remuneradora; una gallina vale ₡ 1-00 y un pollo mediano vale de 50 a 75 céntimos, pero los campesinos cuidan muy poco de sus corrales; el más pobre de ellos tiene por lo menos media docena de gallinas que, como los cerdos, andan errantes en busca del

alimento. Los huevos se pagan más o menos caros según la estación en la época de las lluvias llegan a valer hasta 10 céntimos cada uno. Los ganzos, patos y pavos son escasos en Costa Rica, las pocas personas que los crían obtienen buenos resultados de esta industria.

BENEFICIOS DE CAFE.—Los beneficios de café comprenden una serie de construcciones y maquinarias destinadas a las diversas manipulaciones por las cuales debe pasar el grano hasta que esté listo para la exportación. De estos beneficios hay 280 en Costa Rica, algunos más sencillos para pequeñas cantidades de fruta y otros hidráulicos o movidos a vapor, que preparan en pocos dias varias toneladas de la misma.

La preparación del café tal como se practica por la mayoría de los beneficiadores de Costa Rica, comporta las operaciones siguientes: las bayas recogidas son machacadas ligeramente y lavadas con abundante agua en estanques de cal y canto; esta primera operación tiene por objeto despojar la fruta de su pericarpio carnoso y disolver la parte gomosa que queda adherida al grano. Apartada la pulpa sirve para abonar la tierra de los mismos cafetales, y el grano ya lavado se extiende al sol en grandes patios pavimentados con cemento. En algunos beneficios hay también máquinas para secar el café por medio de la calefacción, *las secadoras*. Ya seco el grano queda cubierto de una materia cornea, la *cascarilla*, y es necesario quebrar esta envoltura por medio de otras máquinas especiales. Antes de estar listo pasa el consumo, el grano queda todavía con una película fina que se le retira por medio de dos cilindros de superficie áspera que giran en sentido inverso, luego se clasifican los granos separando los de mayor tamaño de aquellos otros interiores o averiados, y del *caracolillo* que es aquel café cuya baya no contenía más que un solo grano semejante a un pequeño caracol; resultan así los cafées de primera, de segunda y de tercera clase.

La clasificación de los granos se hace a la mano, empleando mujeres y niños, o con máquinas. El café de primera que se puede apartar tan luego como se ha secado, a menudo se exporta

con la *cascarilla* para terminar de beneficiarlo en el extranjero y obtener mayor rendimiento, a éste se le llama *café en pergamino.*

INGENIOS DE AZUCAR.—Hay en Costa Rica más de 100 fábricas de azúcar montadas con los adelantos más modernos en esta clase de industria, pero son mucho más numerosos y de carácter netamente nacional los pequeños ingenios pera la fabricación del *dulce*, comunmente llamados trapiches, de los que hay cerca de 2000 en todo el país. Algunas de estas máquinas son movidas por agua, pero lo más corriente es que sean los bueyes los que produzcan la fuerza motriz.

Los trapiches consisten en un sistema de cilindros, de hierro o de madera, entre los cuales se exprime la caña de azúcar. La cocción y defecación del sirope se hacen luego en pailas, de donde el líquido hirviente se vacia en moldes de madera y se solidifica al enfriarse, quedando así listo el dulce para el consumo.

INDUSTRIA MADERERA.—Hay más de 300 establecimientos para la preparación de las maderas que se emplean en el país en construcciones o en la ebanistería, y 12 fábricas de muebles bien montadas en donde se ejecutan trabajos tan buenos y artísticos como los mejores europeos. Para la exportación se despachan generalmente las maderas en bruto, tal como se recogen en los bosques, y se estima el valor de esta exportación en 300.000 colones anuales.

INDUSTRIA MINERA.—De las muchas minas que se han descubierto en Costa Rica solo 15 vetas de oro y plata se explotan en la actualidad, que dan anualmente para una exportación de un millón y medio de colones más o menos. Se empiezan también a explotar minas de manganeso en la provincia de Guanacaste, y se esperan satisfactorios resultados de los trabajos que se han iniciado en la región de Talamanca para extraer el petróleo.

INDUSTRIAS DIVERSAS.—La agricultura ofrece a los costarricenses beneficios considerables y mayor seguridad, de manera que no invierten sus capitales en grandes industrias; sin embargo,

Imprenta Nacional - Departamento de Cajas



Estatua héroe Juan Santamaría, en la ciudad de Alajuela

existen en el país muchos pequeños establecimientos industriales como fábricas de jabones, de velas, de tabacos, de calzado, alfarerías, caleras, cervecerías, fundiciones, ladrilleras, panaderías, salinas, fábricas de hielo, de galletas, de pólvora y otras más, todas de artículos corrientes para el consumo dentro de la república, pues si se hace alguna exportación es insignificante.

LA FABRICA NACIONAL DE LICORES. — La fabricación del alcohol y de los licores es monopolio del supremo gobierno, para la cual hay un vasto edificio en San José.

Los aparatos de destilación son excelentes y los productos de esta fábrica son de muy buena calidad. Se prepara un aguardiente puro de caña de azúcar y algunos licores compuestos como anisado, ron blanco y otros de menor consumo; el alcohol se saca de 90 grados o preparado para diferentes usos.

La producción anual de licores es de un millón y medio de litros que dan una renta al Estado de más de dos millones de colones. Es permitida la importación de licores extranjeros, que también es considerable, pero se pagan derechos de aduana muy crecidos por este artículo, que le resulta caro al consumidor.

III

Comercio y finanzas

EXPORTACION E IMPORTACION.—La marcha del comercio en Costa Rica va, naturalmente, en armonía con el desarrollo de la agricultura. A un año de buenas cosechas o de alto precio del café corresponde un año de fuerte importación, y es principalmente con el café con lo que Costa Rica paga sus compras en el extranjero.

El aumento de la producción en los últimos 30 años es lo que ha permitido el desarrollo extraordinario del comercio de importación en el mismo lapso de tiempo:

el año 1883 hubo una exportación por valor de 2,500.000 pesos nacionales
« « 1888 « « « « « « 5,700.000 « « (1)
y en 1914 ascendió la exportación a 23,300.000 colones.

Con el aumento de la población y de los recursos ha venido el aumento de necesidades, de manera que la importación ha crecido proporcionalmete:

el año 1883 se importó por valor de 2,200.000 pesos nacionales
« « 1888 « « « « « 5,200.000 « «
y en 1914 « « « « « 16,200.000 colones.

Una parte del valor de los bananos que se recolectan no llega al país, porque es una compañía extranjera la que únicamente hace la exportación de este artículo; ella posee extensas plantaciones, compra a los productores nacionales la fruta que ellos recogen, y embarcan todo el banano en vapores de su propiedad.

Los principales artículos de importación son: los tejidos de todo género, las conservas alimenticias, bacalao, jamones, manteca, harina, trigo, vinos y licores, aceites, productos de farmacia, máquinas, papeles, metales manufacturados y toda clase de artículos

(1) El *peso* nacional antiguo equivale a ₡ 1.81 de la moneda actual.

de ferretería, objetos de escritorio, cemento, cristalería, objetos de uso personal, juguetes y artículos de lujo.

El 53 por ciento de la importación se ha hecho de los Estados Unidos de Norte América, el 14 por ciento de la Gran Bretaña, el 14 por ciento de Alemania y un 19 por ciento de los otros países de Europa. La exportación de los productos del país se hace en primer término a la Gran Bretaña; estableciendo otra proporción corresponde a este reino un 48 por ciento, a los Estados Unidos un 45 por ciento y a los otros países del mundo un 7 por ciento.

Con relación al número de sus habitantes Costa Rica es uno de los países más comerciales del mundo, su promedio por habitante es solamente inferior al de Canadá, Cuba, Uruguay, Chile y Argentina, y es superior a los de Guatemala, Salvador, Honduras y Nicaragua juntos.

SITUACION FINANCIERA.—La aduana constituye la principal fuente de ingresos del Estado. Los derechos de importación, que se determinan por el peso bruto de las mercaderías, son muy crecidos para ciertos artículos como licores, tabacos, muebles, zapatos, sedas y objetos de lujo, pero en cambio las máquinas para las industrias, los papeles blancos y tipos de imprenta, utensilios para la labranza y algunos otros, son libres de derechos.

La segunda renta del Estado proviene de la fabricación de licores; siguen los derechos de papel sellado y timbres, para todo documento público o privado y para las gestiones ante los jueces, alcaldes, gobernadores o secretarios de Estado, los derechos de los registros de la propiedad y civil, los derechos por exportación de bananos, los correos y telégrafos, el ferrocarril al Pacífico y algunas rentas más de poca importancia.

El producto anual de las rentas nacionales fluctúa alrededor de 9 millones de colones, de los cuales 5 millones provienen de las aduanas, 2 millones de la fabricación de licores y 2 millones de las demás rentas.

El país tiene una deuda con el extranjero de 30 millones de

colones y la primer partida del presupuesto anual de gastos del Estado corresponde al pago de los intereses de esta deuda; esta obligación se cumple con toda puntualidad a pesar de cualquier dificultad que se presente, lo cual ha contribuído a que se mantenga incólume el crédito de la Nación. Hay también una deuda interna de 10 millones de colones, en parte consolidada y en parte flotante.

Los gastos se cubren más o menos con 9 millones de colones repartidos entre los diferentes ramos de la administración: para la instrucción pública se emplean 1.400.000 colones, para obras públicas una suma igual, la secretaría de guerra y policía militar gasta 1.200.000 colones, la de gobernación y policía judicial 1.000.000, la secretaría de justicia, culto y beneficencia, y el Poder Legislativo 1.000.000, y los restantes 3 millones los emplea la secretaría de hacienda en el pago de los intereses de las deudas y en los menesteres de las oficinas de su dependencia.

LA MONEDA.—La moneda como también las pesas y medidas se rigen por el sistema decimal. La base del sistema monetario de la república es el oro y la unidad monetaria la constituyen 778 miligramos de oro de 900 milésimos de fino. La unidad monetaria se llama *colón* y éste se divide en cien céntimos.

Las piezas de oro de uso más corriente son las de 5, 10 y 20 colones, y existen también las de 2 colones que no circulan porque son muy solicitadas para adornos personales. La moneda de 5 dollars de los Estados Unidos se asemeja en el tamaño y en el peso a la de 10 colones costarricense, pues equivale a 10 colones y 75 céntimos, y la de 10 dollars a la de 20 costarricense y equivale a 21 colones y 50 céntimos; son monedas de uso tan corriente como las nacionales y las reemplazan cuando por falta de acuñación escasean éstas. También se usan monedas de oro inglés y de otros paises.

Hay una ley que reglamenta las emisiones de papel moneda de tal modo, que los bancos pueden emitirlo bastándoles para el respaldo una reserva de oro del 40 por ciento de la suma emitida

en billetes; el pueblo acepta con toda confianza el papel moneda de los bancos emisores y hasta lo prefiere a la moneda de oro por la comodidad que ofrece el billete en las transacciones corrientes. Se suele emitir billetes respaldados por oro, de 5, 10, 20, 50 y 100 colones, y son actualmente 4 los bancos emisores que hay.

La moneda fraccionaria es de plata de 900 milésimos de fina; las piezas de 50 céntimos deben pesar 10 gramos y son las más grandes, hay también piezas de 25, 10 y 5 céntimos. Existen monedas de cobre que representan el valor de 1 céntimo, y monedas de niquel de 2 céntimos. El Estado hace emisiones de certificados del valor de uno y de dos colones, pagaderos a la vista en plata acuñada, que tienen mucha circulación.

IV

Vías de comunicación

CAMINOS Y CARRETERAS. — Todas las poblaciones del país, sin excepción, se comunican por caminos que las municipalidades procuran matener en buen estado para que el tráfico sea expedito, pero que fatalmente se vuelven intransitables en la época de las lluvias, hasta el extremo de que muchos agricultores se ven imposibilitados para sacar al mercado sus productos.

Las carreteras nacionales, construídas y mantenidas por el Estado, y mejor acondicionadas que los caminos municipales, son las siguientes:

La carretera de Cartago a Puntarenas, que es la más antigua, tiene de Cartago a San José 22 kilómetros, pasa en esta sección por las poblaciones de Tres Ríos, Curridabat y San Pedro de Montes de Oca y llega a la capital de donde sigue hasta Esparta, con una distancia de 85 kilómetros, pasando por La Uruca, El Barreal, Río Segundo, Alajuela, La Garita, Atenas y San Mateo;

de Esparta sigue a Puntarenas con una distancia de 20 kilómetros. Una rama de esta carretera comunica a San José con Heredia y es el trayecto de vía pública mejor construído del país.

La carretera de San José al distrito de Hacienda Vieja del cantón de Orotina pasa por Escasú, Santa Ana, Colón, Santiago de Puriscal y San Pablo. Desde San José hasta Santa Ana hay 9 kilómetros de carretera, de Santa Ana a Colón 10 kilómetros, de Colón a Santiago 20 kilómetros, de Santiago a San Pablo 33 kilómetros y de San Pablo a Hacienda Vieja 5 kilómetros.

Siguen por el orden de su importancia: la carretera de San José a Santa María de Dota, que pasa por Desamparados, Los Frailes, San Pablo y San Marcos de Tarrazú. La carretera de Naranjo a Zarcero; la de Alajuela a Grecia, pasando por los barrios Tambor, Tuetal y Tacares; la carretera de Barranca a la frontera de Nicaragua que pasa por Guacimal, Lagartos, Bagaces, Liberia, Santa Inés, Santa Rosa, La Cruz y llega a Naranjito en la frontera; la de Puerto Jesús a Nicoya y Diriá que pasa por Pueblo Viejo, Matina y Sabana Grande; la carretera de Puerto Humo a Nicoya; la de Bolsón a Diriá; la de Ballena a Filadelfia y Liberia; la de Bebedero a Cañas y Bagaces; la carretera de San José a Pirrís, que pasa por San Sebastián, San Juan de Dios, Aserrí, Monte Redondo, Acosta y Sabanilla; la de Atenas a Grecia y Naranjo; la de Alajuela a Sarapiquí y la de Heredia a Sarapiquí; y finalmente, las carreteras de San Ramón a Esparta y la de Naranjo a Colorado. En el país hay 1000 kilómetros de carreteras nacionales.

FERROCARRILES.—La longitud de las líneas de ferrocarriles existentes es de 700 kilómetros no contando las líneas que se extienden entre las plantaciones de bananos exclusivamente para el transporte de la fruta.

Las dos secciones principales de ferrocarriles son: 1ª. la que partiendo de la ciudad de Alajuela pasa por Heredia, Santo Domingo, San José, Tres Ríos, Cartago, Juan Viñas, Turrialba, Siquirres, Matina y llega al puerto de Limón; esta sección comprende

Carretera de San José a Heredia y Alajuela - Trayecto de la Uruca

el ramal que parte de Siquirres a Guápiles y el de Limón a La Estrella y recorre 566 kilómetros. 2ª., la que partiendo de San José pasa por San Antonio de Belén, Atenas, Orotina y llega al puerto de Puntarenas; esta otra sección comprende el ramal de Esparta a Puntarenas y el ramal que va de la estación de Ciruelas a la ciudad de Alajuela, recorre 134 kilómetros y pertenece a la Nación.

VIAS MARITIMAS Y FLUVIALES.—En el golfo de Nicoya hay un buen servicio de cabotaje para la comunicación con todas las poblaciones de las provincias de Puntarenas y Guanacaste, servicio que se hace también por las vías fluviales del Tempisque, del Matina y del Diquís.

Las principales líneas de vapores que hacen escala en Costa Rica son: la de la United Fruit Company cuyos barcos anclan en el puerto de Limón procedentes de Nueva Orleans, de Nueva York o de Bristol 2 y 3 veces en la semana; la línea italiana La Veloce, la Trasatlántica Española y la Trasatlántica Francesa, cuyos barcos procedentes de puertos europeos y que visitan puertos de la América del Sur y de las Antillas, anclan en Limón una vez cada mes. El número de embarcaciones extranjeras que visitan los puertos de Costa Rica durante el año es más o menos de 700, que representan juntas un desplazamiento de 1.300.000 toneladas.

CORREOS, TELEGRAFOS Y TELEFONOS.—El servicio postal está organizado de una manera muy satisfactoria. La oficina central de San José se enlaza con las oficinas de todas las poblaciones del país por medio de correos que cada día recorren varios kilómetros, ya sea a caballo o en ferrocarril, para llevar la correspondencia lo más rápidamente posible a su destino.

También están comunicadas todas las poblaciones de alguna importancia por el telégrafo, cuya oficina central está en San José y de la cual dependen 126 oficinas repartidas en toda la república. La longitud de las líneas telegráficas de Costa Rica alcanza a 2500 kilómetros. Con las cuatro repúblicas de Centro

América hay también comunicación telegráfica, aunque no muy bien servida por deficiencias en algunas oficinas de esos países. El cable submarino no llega a Costa Rica, de manera que la comunicación por esta vía con las demás naciones del mundo la obtiene este país por medio de la oficina de San Juan del Norte, en la república de Nicaragua, que es una estación del cable.

Las ciudades de San José, Cartago, Heredia, Alajuela y Puntarenas cuentan con un buen servicio de teléfonos mantenido por una empresa particular. En San José está la oficina central; todas las oficinas públicas y particulares de la capital, las casas de comercio y gran número de casas de habitación se comunican por el teléfono.

INDICE

GEOGRAFIA FISICA

I.—**Situación y límites.**—Situación geográfica.—Límites. Pág. 5

II.—**Figura, costas y dimensiones.**—Configuración.—Costas.—Peninsulas.—Cabos y Puntas.—Bahias y Golfos.—Islas.—Isla del Coco.—Dimensiones y superficie..... » 7

III.—**Cordilleras, volcanes y llanuras.**—Sistema de montañas.—La Cordillera Volcánica.—La Cordillera de Talamanca.—Pequeñas cordilleras.—Volcanes de la Cordillera de Guanacaste.—Volcanes Poás y Barba.—Volcanes Irazú y Turrialba.—Temblores de tierra.—Meseta Central.—Valle del Diquís.—Llanuras del Norte.—Llanuras del Atlántico.—Llanuras del Pacífico ..... » 10

IV.—**Los ríos.**—División del sistema fluvial.—Vertiente Norte.—Vertiente del Atlántico.—Vertiente del Pacífico.—Crecientes ..... » 17

V.—**Clima, estaciones, vientos y lluvias.**—Clima.—Estaciones.—Vientos y lluvias..... » 20

VI.—**Minerales, vegetales y animales.**—Reino Mineral.—Reino Vegetal.—Reino Animal ..... » 22

VII.—**Los habitantes.**—Población.—Razas.—Origen y costumbres.—Idioma.—Religión.—Los extranjeros ..... » 25

GEOGRAFIA POLÍTICA

I.—**Gobierno y división territorial.**—Constitución política.—Forma de Gobierno.—Gobierno eclesiástico.—Instrucción pública.—El ejército.—El Registro de la Propiedad.—División política y administrativa..... Pág. 29

II.—**Provincia de San José.**—Descripcion general.—Cantón de San José.—Ciudad de San José.—Cantón de Escasú.—Cantón de Desamparados.—Cantón de Puriscal.—Cantón de Tarrazú.—Cantón de Aserrí.—Cantón de Mora.—Cantón de Goicoechea.—Cantón de Santa Ana.—Cantón

de Alajuelita. — Cantón de Coronado.—Cantón de Acosta. —Cantón de Tibás.—Cantón de Moravia.—Cantón de Montes de Oca ..... Pág. 32

III.—**Provincia de Cartago.**—Descripción general.—Cantón de Cartago. — Ciudad de Cartago. — Cantón de Paraíso.—Cantón de La Unión.—Cantón de Jiménez.—Cantón de Turrialba. — Cantón de Alvarado. — Cantón de Oreamuno ..... » 44

IV.—**Provincia de Heredia.**—Descripción general.—Cantón de Heredia.—Ciudad de Heredia.—Cantón de Barba.—Cantón de Santo Domingo.—Cantón de Santa Bárbara.—Cantón de San Rafael.—Cantón de San Isidro.—Cantón de Belén.—Cantón de Flores ..... » 49

V.—**Provincia de Alajuela.**—Descripción general.—Cantón de Alajuela.—Ciudad de Alajuela.—Cantón de Sn. Ramón—Ciudad de Sn. Ramón.—Cantón de Grecia.—Cantón de San Mateo.—Cantón de Atenas.—Cantón de Naranjo.—Cantón de Palmares.—Cantón de Poás.—Cantón de Orotina.—Cantón de San Carlos.—Cantón de Alfaro Ruiz..... » 55

VI.—**Provincia de Guanacaste.**—Descripción general.—Cantón de Liberia.—Ciudad de Liberia.—Cantón de Nicoya.—Cantón de Santa Cruz.—Cantón de Bagaces.—Cantón de Carrillo.—Cantón de Cañas.—Cantón de Abangares... » 65

VII.—**Provincia de Puntarenas.**—Descripción general.—Cantón de Puntarenas —Ciudad de Puntarenas.—Cantón de Esparta.—Cantón de Osa.—Cantón de Montes de Oro.... » 72

VIII.—**Provincia de Limón.**—Descripción general.—Cantón de Limón.—Ciudad de Limón.—Cantón de Pococí.—Cantón de Siquirres ..... » 76

GEOGRAFIA ECONOMICA

I.—**Producciones vegetales.**—El café. - El banano.—La caña de azúcar.—El cacao.—El maíz.—Los frijoles.—Cultivos menores.—Las maderas.—Plantas medicinales.—Otras riquezas vegetales ..... Pág. 79

II.—**Industrias.**—La ganadería.—Las aves de corral.—Beneficios de café.—Ingenios de azúcar.—Industria maderera.—Industria minera.—Industrias diversas.—Fábrica Nacional de Licores ..... » 85

III.—**Comercio y finanzas.**—Exportación e importación.—Situación financiera.—La moneda ..... » 90

IV.—**Vías de comunicación.**—Caminos y carreteras.—Ferrocarriles.—Vías marítimas y fluviales.—Correos, telégrafos y teléfonos ..... » 93

Erratas principales

Pág. 86 línea 2.—Dice crioyo, léase criollo.

» 96 » 5.—Dice San Juan del Norte, léase San Juan del Sur.

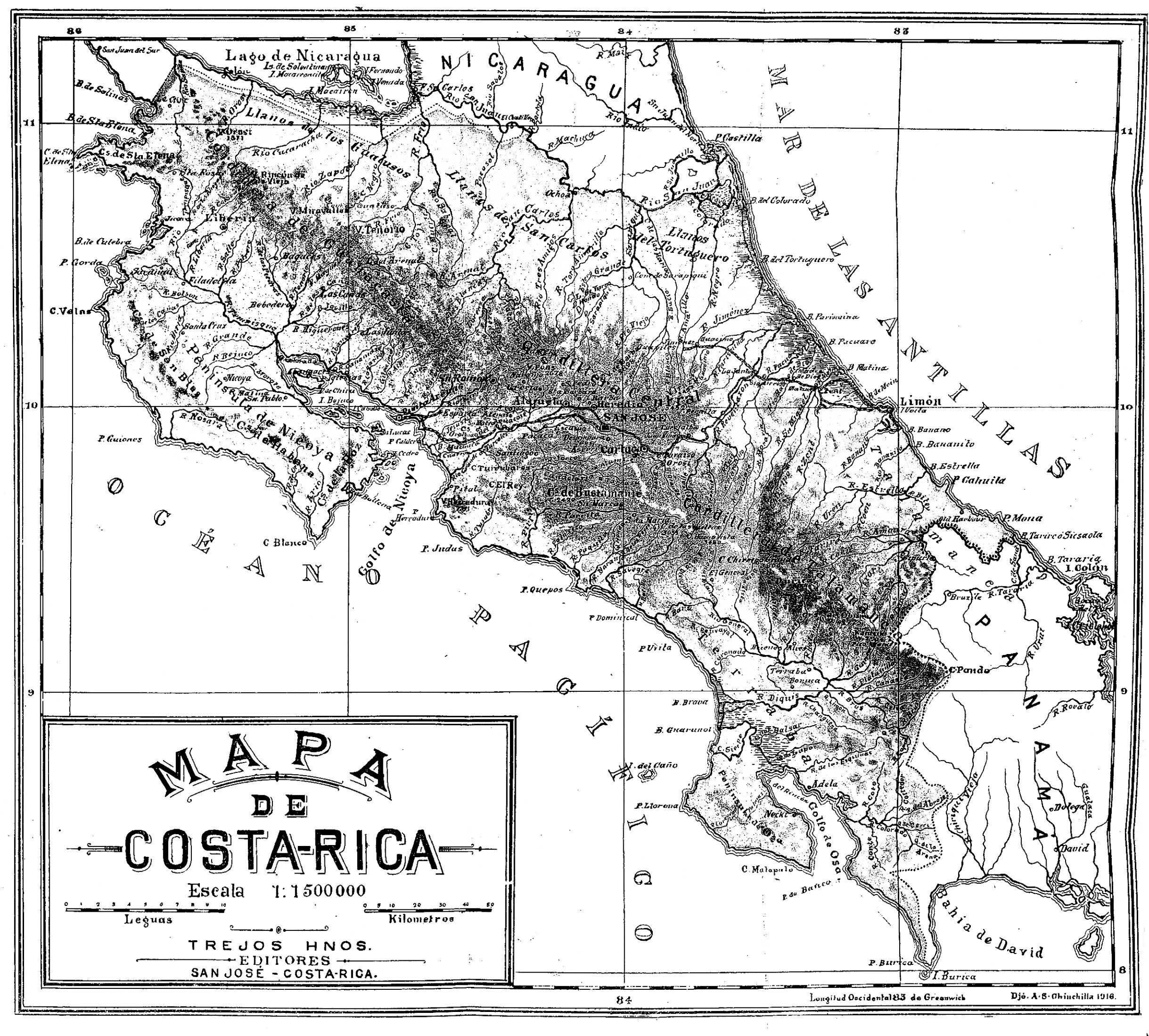
MAPA
DE
COSTA-RICA
Escala 1:1500000
Leguas
Kilometros
TREJOS HNOS.
EDITORES
SAN JOSÉ - COSTA-RICA.
Lago de Nicaragua
NICARAGUA
MAR DE LAS ANTILLAS
OCEANO PACIFICO
PANAMA
Golfo de Nicoya
Golfo de Dulce
Golfo de Osa
Bahía de David
Península de Nicoya
Llanos de los Indios
Llanos de San Carlos
Llanos del Tortuguero
Cordillera Central
Cordillera de Talamanca
Liberia
Bagaces
Filadelfia
Bebedero
Nicoya
Santa Cruz
Alajuela
Heredia
SAN JOSE
Cartago
Limón
Puntarenas
Esparza
Orotina
Aguacate
Santiago
Tuirriabas
Pital
Herradura
Cs. de Bustamante
Cs. de la Hoz
Cs. de Sta Elena
Cs. de Sta Rosa
Rincón de Vieja
V. Miravalles
V. Tenorio
V. Pons
Ochoa
Ticaro
Tilarán
Ciudad Quesada
Puerto Viejo
Siquirres
Matina
Bananito
Estrella
Tarraré
Sixaola
Tarraría
Bruzle
Pando
Terraba
Bonuca
Diquis
Balsar
Adela
Neckt
Colorado
Arenal
Dolega
David
Burica
Tortuguero
Colorado
Parismina
Pacuare
Matina
Bananito
Estrella
Tarraría
Sixaola
Tarraré
Uvita
Rovalo
Chiriquí Viejo
Guabaca
Coronado
Boruca
Sierpe
Coto
Corcovado
Abrojos
Carrizal
Arena
Blanco
Quepos
Judas
Quiones
Nosara
Tempisque
Bebedero
Grande
Bejuco
Chira
Pacuera
Sucio
Machuca
Frío
Sarapiquí
Jiménez
Reventazón
Pacuare
Banano
Estrella
Mona
Tarraría
Colón
Pando
Rovalo
Burica
Balsar
Adela
Neckt
Dolega
David
Limón
Cartago
Heredia
Alajuela
Liberia
Nicoya
Puntarenas
Esparza
Orotina
Aguacate
Santiago
Tuirriabas
Pital
Herradura
Cs. de Bustamante
Cs. de la Hoz
Cs. de Sta Elena
Cs. de Sta Rosa
Rincón de Vieja
V. Miravalles
V. Tenorio
V. Pons
Ochoa
Ticaro
Tilarán
Ciudad Quesada
Puerto Viejo
Siquirres
Matina
Bananito
Estrella
Tarraré
Sixaola
Tarraría
Bruzle
Pando
Terraba
Bonuca
Diquis
Balsar
Adela
Neckt