



CENTRO INTERNACIONAL DE ESTUDOS  
DE DOUTORAMENTO E AVANZADOS  
DA USC (CIEDUS)

TESIS DE DOCTORADO

**EL BARRIO DEL CARMEN DE  
LUGO.  
EVOLUCIÓN HISTÓRICA Y  
URBANÍSTICA.  
ANEXO**

Ramón M. Cabarcos Rodríguez

ESCUELA DE DOCTORADO INTERNACIONAL  
PROGRAMA DE DOCTORADO EN ESTUDIOS CULTURALES: MEMORIA, IDENTIDAD,  
TERRITORIO Y LENGUAJE

SANTIAGO DE COMPOSTELA / LUGO

2019

## 8 ANEXO. CATÁLOGO EDIFICACIÓN





**INMUEBLE 001**



[Situación Praza do Carme, 1. Lugo], obtenida el 11/2016, de [www.es.goolzoom.com](http://www.es.goolzoom.com)



[Emplazamiento Praza do Carme, 1. Lugo], obtenido el 11/2016, de [www.es.goolzoom.com](http://www.es.goolzoom.com)



[Situación urbanística Praza do Carme, 1. Lugo], obtenida del PXOM de Lugo con aprobación definitiva parcial el 29/04/2011

GOBIERNO DE ESPAÑA  
MINISTERIO DE HACIENDA

SECRETARÍA DE ESTADO DE HACIENDA  
DIRECCIÓN GENERAL DEL CATASTRO

### CONSULTA DESCRIPTIVA Y GRÁFICA DE DATOS CATASTRALES DE BIEN INMUEBLE

**REFERENCIA CATASTRAL DEL INMUEBLE**  
**7331404PH1673S0001MX**

**DATOS DESCRIPTIVOS DEL INMUEBLE**

LOCALIZACIÓN:  
RD MURALLA [DA] 1  
27001 LUGO [LUGO]

USO PRINCIPAL: **Residencial**      AÑO CONSTRUCCIÓN: **1880**

COEFICIENTE DE PARTICIPACIÓN: **100,000000**      SUPERFICIE CONSTRUIDA [m<sup>2</sup>]: **98**

**PARCELA CATASTRAL**

SITUACIÓN:  
RD MURALLA [DA] 1  
LUGO [LUGO]

SUPERFICIE CONSTRUIDA [m<sup>2</sup>]: **98**      SUPERFICIE GRÁFICA PARCELA [m<sup>2</sup>]: **138**      TIPO DE ERICA: **Parcela construida sin división horizontal**

**CONSTRUCCIÓN**

Destino	Escala	Planta	Puerta	Superficie m <sup>2</sup>
VIVIENDA	1	00	00	49
VIVIENDA	1	01	00	49

INFORMACIÓN GRÁFICA E: 1/1000

Este documento no es una certificación catastral, pero sus datos pueden ser verificados a través del 'Acceso a datos catastrales no protegidos' de la SEC.

617,300      617,250      617,300

4.763,000      4.762,950

617,300      Coordenadas U.T.M. Huso 29 ETRS89

Jueves, 19 de Julio de 2018

- Límite de Manzana
- Límite de Parcela
- Límite de Construcciones
- Mobiliario y aceras
- Límite zona verde
- Hidrografía

[Ficha Catastral Praza do Carme, 1. Lugo], obtenida el 07/2018, de [www.sedecatastro.gob.es](http://www.sedecatastro.gob.es)

**Morfología actual**

Localización	PRAZA DO CARME		número	1
Referencia catastral	7331404PH1673S0001MX			
Número de plantas a fachada	B+1	Frente de parcela a vial público (m)		15,44

**Cronología histórica**

Fecha construcción catastral	1880	Fecha estimada última intervención	-
Volumetría estimada inicial	SIN DATOS		
Volumetría actual	PEQUEÑA EDIFICACIÓN ANEXA		

**Volumetría actual**

Superficie construida volumen principal (m <sup>2</sup> )	Baja	Primera	Segunda	Tercera	Ático
	49	49	-	-	-
Sup. const. secundaria (m <sup>2</sup> )	SI		Sup. no construida (m <sup>2</sup> )		SI

**Estado actual**

Estado de ocupación	Completa	Parcial	Temporal	Ocasional	Vacío
	-	-	-	-	X
Derecho de ocupación	Propiedad	Alquiler	Cesión	Ocupación	Otro
	-	-	-	-	X
Estado de conservación	Muy bueno	Bueno	Regular	Deficiente	Ruinoso
	-	-	X	-	-

**Usos**

Uso volumen principal	Baja	Primera	Segunda	Tercera	Ático
	RESIDENCIAL	RESIDENCIAL	-	-	-
Uso volúmenes secundarios	Industrial	Almacenaje	Ganadero	Agrícola	Otros
	DATO NO CONOCIDO				
Uso superficies no construidas	Industrial	Almacenaje	Ganadero	Agrícola	Otros
	-	-	-	-	X

**Tipología constructiva**

Estructura vertical	hormigón	pétreo	cerámico	madera	metal
	-	X	-	-	-
Estructura horizontal	hormigón	pétreo	cerámico	madera	metal
	-	-	-	X	-
Cerramiento exterior	hormigón	pétreo	cerámico	madera	metal
	-	X	-	-	-
Cubierta	pétreo	cerámico	fibrocemento	metal	plástico
	X	-	-	-	-
Carpintería exterior	hierro	acero	aluminio	madera	plástico
	X	-	-	X	-
División interior	pétreo	cerámico	Yeso-madera	madera	yeso
	DATO NO CONOCIDO				

**Información de los titulares / habitantes / ocupantes**

Identificación	-	Entrevista	-
----------------	---	------------	---


**Información específica del inmueble**

Ocupantes conocidos: Quique Real
----------------------------------



[Fachada principal Praza do Carme, 1. Lugo],  
obtenida el 11/2016, de [www.sedecatastro.gob.es](http://www.sedecatastro.gob.es)

Otras imágenes



[Imágenes Praza do Carme, 1. Lugo], del 01/1973, pertenecientes al “Proyecto de reparcelación de terrenos de la unidad urbana Carmen”. Archivo Municipal de Lugo




[Imágenes Praza do Carme, 1. Lugo], obtenidas en el 2010. Archivo fotográfico del autor



[Imágenes Praza do Carme, 1. Lugo], obtenidas en el 2018. Archivo fotográfico del autor



**INMUEBLE 002**



[Situación Praza do Carme, 2. Lugo], obtenida el 11/2016, de [www.es.goolzoom.com](http://www.es.goolzoom.com)



[Emplazamiento Praza do Carme, 2. Lugo], obtenido el 11/2016, de [www.es.goolzoom.com](http://www.es.goolzoom.com)



[Situación urbanística Praza do Carme, 2. Lugo], obtenida del PXOM de Lugo con aprobación definitiva parcial el 29/04/2011

SECRETARÍA DE ESTADO DE HACIENDA  
DIRECCIÓN GENERAL DEL CATASTRO

### CONSULTA DESCRIPTIVA Y GRÁFICA DE DATOS CATASTRALES DE BIEN INMUEBLE

**REFERENCIA CATASTRAL DEL INMUEBLE**  
**7331405PH1673S00010X**

**DATOS DESCRIPTIVOS DEL INMUEBLE**

LOCALIZACIÓN:  
**PZ CARME [DO] 2**  
**27004 LUGO [LUGO]**

USO PRINCIPAL: **Residencial**      AÑO CONSTRUCCIÓN: **1880**

COEFICIENTE DE PARTICIPACIÓN: **100,000000**      SUPERFICIE CONSTRUIDA [m²]: **90**

**PARCELA CATASTRAL**

SITUACIÓN:  
**PZ CARME [DO] 2**  
**LUGO [LUGO]**

SUPERFICIE CONSTRUIDA [m²]: **90**      SUPERFICIE GRÁFICA PARCELA [m²]: **125**      TIPO DE ERICA: **Parcela construida sin división horizontal**

**CONSTRUCCIÓN**

Destino	Escala	Planta	Puerta	Superficie m²
VIVIENDA	1	00	01	45
VIVIENDA	1	01	00	45

INFORMACIÓN GRÁFICA      E: 1/1000

617,300      4.763,000      4.762,950      617,250      617,200

Este documento no es una certificación catastral, pero sus datos pueden ser verificados a través del 'Acceso a datos catastrales no protegidos' de la SEC.

617,300      Coordenadas U.T.M. Huso 29 ETRS89      Jueves, 19 de Julio de 2018

- Límite de Manzana
- Límite de Parcela
- Límite de Construcciones
- Mobiliario y aceras
- Límite zona verde
- Hidrografía

[Ficha Catastral Praza do Carme, 2. Lugo], obtenida el 07/2018, de www.sedecatastro.gob.es

**Morfología actual**

Localización	PRAZA DO CARME		número	2
Referencia catastral	7331405PH1673S00010X			
Número de plantas a fachada	B+1	Frente de parcela a vial público (m)		4,10

**Cronología histórica**

Fecha construcción catastral	1880	Fecha estimada última intervención	2013
Volumetría estimada inicial	SIN DATOS		
Volumetría actual	PEQUEÑA EDIFICACIÓN ANEXA		

**Volumetría actual**

Superficie construida volumen principal (m <sup>2</sup> )	Baja	Primera	Segunda	Tercera	Ático
	45	45	-	-	-
Sup. const. secundaria (m <sup>2</sup> )	SI		Sup. no construida (m <sup>2</sup> )	SI	

**Estado actual**

Estado de ocupación	Completa	Parcial	Temporal	Ocasional	Vacío
	-	-	-	-	X
Derecho de ocupación	Propiedad	Alquiler	Cesión	Ocupación	Otro
	-	-	-	-	X
Estado de conservación	Muy bueno	Bueno	Regular	Deficiente	Ruinoso
	-	X	-	-	-

**Usos**

Uso volumen principal	Baja	Primera	Segunda	Tercera	Ático
	RESIDENCIAL	RESIDENCIAL	-	-	-
Uso volúmenes secundarios	Industrial	Almacenaje	Ganadero	Agrícola	Otros
	DATO NO CONOCIDO				
Uso superficies no construidas	Industrial	Almacenaje	Ganadero	Agrícola	Otros
	-	-	-	-	X

**Tipología constructiva**

Estructura vertical	hormigón	pétreo	cerámico	madera	metal
	-	X	-	-	-
Estructura horizontal	hormigón	pétreo	cerámico	madera	metal
	-	-	-	X	-
Cerramiento exterior	hormigón	pétreo	cerámico	madera	metal
	-	X	-	-	-
Cubierta	pétreo	cerámico	fibrocemento	metal	plástico
	X	-	-	-	-
Carpintería exterior	hierro	acero	aluminio	madera	plástico
	X	-	X	X	-
División interior	pétreo	cerámico	Yeso-madera	madera	yeso
	DATO NO CONOCIDO				

**Información de los titulares / habitantes / ocupantes**

Identificación	-	Entrevista	-
----------------	---	------------	---



**Información específica del inmueble**

Ocupantes conocidos: Dos hermanas, Concha y Valiña
--



[Fachada principal Praza do Carme, 2. Lugo],  
obtenida el 11/2016, de [www.sedecatastro.gob.es](http://www.sedecatastro.gob.es)

Otras imágenes




[Imágenes Praza do Carme, 2. Lugo], del 01/1973, pertenecientes al “Proyecto de reparcelación de terrenos de la unidad urbana Carmen”. Archivo Municipal de Lugo



[Imágen Praza do Carme, 2. Lugo],  
obtenida en el 2010. Archivo fotográfico del autor



**INMUEBLE 003**



[Situación Praza do Carme, 3. Lugo], obtenida el 11/2016, de [www.es.goolzoom.com](http://www.es.goolzoom.com)



[Emplazamiento Praza do Carme, 3. Lugo], obtenido el 11/2016, de [www.es.goolzoom.com](http://www.es.goolzoom.com)



[Situación urbanística Praza do Carme, 3. Lugo], obtenida del PXOM de Lugo con aprobación definitiva parcial el 29/04/2011

**REFERENCIA CATASTRAL DEL INMUEBLE**  
7331406PH1673S0001KX

**DATOS DESCRIPTIVOS DEL INMUEBLE**

LOCALIZACIÓN:  
RD MURALLA [DA] 3  
27001 LUGO [LUGO]

USO PRINCIPAL: **Residencial**      AÑO CONSTRUCCIÓN: **1880**

COEFICIENTE DE PARTICIPACIÓN: **100,000000**      SUPERFICIE CONSTRUIDA [m²]: **252**

**PARCELA CATASTRAL**

SITUACIÓN:  
RD MURALLA [DA] 3  
LUGO [LUGO]

SUPERFICIE CONSTRUIDA [m²]: **252**      SUPERFICIE GRÁFICA PARCELA [m²]: **151**      TIPO DE ERICA: **Parcela construida sin división horizontal**

**CONSTRUCCIÓN**

Destino	Escala	Planta	Puerta	Superficie m²
VIVIENDA	1	00	01	69
VIVIENDA	1	01	00	69
VIVIENDA	1	02	00	69
VIVIENDA	1	+1	01	45

**CONSULTA DESCRIPTIVA Y GRÁFICA DE DATOS CATASTRALES DE BIEN INMUEBLE**

INFORMACIÓN GRÁFICA E: 1/1000

Este documento no es una certificación catastral, pero sus datos pueden ser verificados a través del 'Acceso a datos catastrales no protegidos' de la SEC.

Jueves, 19 de Julio de 2018

[Ficha Catastral Praza do Carme, 3. Lugo], obtenida el 07/2018, de [www.sedecatastro.gob.es](http://www.sedecatastro.gob.es)

**Morfología actual**

Localización	PRAZAD DO CARME		número	3
Referencia catastral	7331406PH167350001KX			
Número de plantas a fachada	B+2+BC	Frente de parcela a vial público (m)		16,24

**Cronología histórica**

Fecha construcción catastral	1880	Fecha estimada última intervención	-
Volumetría estimada inicial	SIN DATOS		
Volumetría actual	LA EXISTENTE		

**Volumetría actual**

Superficie construida volumen principal (m <sup>2</sup> )	Baja	Primera	Segunda	Tercera	Ático
	69	69	69		45
Sup. const. secundaria (m <sup>2</sup> )	13		Sup. no construida (m <sup>2</sup> )		69

**Estado actual**

Estado de ocupación	Completa	Parcial	Temporal	Ocasional	Vacío
	X	-	-	-	-
Derecho de ocupación	Propiedad	Alquiler	Cesión	Ocupación	Otro
	-	X	-	-	-
Estado de conservación	Muy bueno	Bueno	Regular	Deficiente	Ruinoso
	-	-	-	X	-

**Usos**

Uso volumen principal	Baja	Primera	Segunda	Tercera	Ático
	RESIDENCIAL	RESIDENCIAL	RESIDENCIAL		RESIDENCIAL
Uso volúmenes secundarios	Industrial	Almacenaje	Ganadero	Agrícola	Otros
	DATO NO CONOCIDO				
Uso superficies no construidas	Industrial	Almacenaje	Ganadero	Agrícola	Otros
	-	-	-	-	X

**Tipología constructiva**

Estructura vertical	hormigón	pétreo	cerámico	madera	metal
	-	X	-	-	-
Estructura horizontal	hormigón	pétreo	cerámico	madera	metal
	-	-	-	X	-
Cerramiento exterior	hormigón	pétreo	cerámico	madera	metal
	-	X	-	-	-
Cubierta	pétreo	cerámico	fibrocemento	metal	plástico
	X	-	-	-	-
Carpintería exterior	hierro	acero	aluminio	madera	plástico
	-	-	X	X	-
División interior	pétreo	cerámico	Yeso-madera	madera	yeso
	DATO NO CONOCIDO				



**Información de los titulares / habitantes / ocupantes****Información específica del inmueble**

Ocupantes conocidos: Suso Gandoy.
Taller de fontanería en la planta baja. Identificación con el lugar de nacimiento (año 638) de San Froilán.



[Fachada principal Praza do Carme, 3. Lugo],  
obtenida el 11/2016, de [www.sedecatastro.gob.es](http://www.sedecatastro.gob.es)

Otras imágenes



[Imágenes Praza do Carme, 3. Lugo], del 01/1973, pertenecientes al “Proyecto de reparcelación de terrenos de la unidad urbana Carmen”. Archivo Municipal de Lugo



[Imágenes Praza do Carme, 3. Lugo], obtenidas en el 2010. Archivo fotográfico del autor



**INMUEBLE 004**




[Situación Rúa do Carne, 24. Lugo], obtenida el 11/2016, de [www.es.goolzoom.com](http://www.es.goolzoom.com)



[Emplazamiento Rúa do Carne, 24. Lugo], obtenida el 11/2016, de [www.es.goolzoom.com](http://www.es.goolzoom.com)



[Situación urbanística Rua do Carme, 24. Lugo], obtenida del PXOM de Lugo con aprobación definitiva parcial el 29/04/2011



GOBIERNO DE ESPAÑA  
MINISTERIO DE HACIENDA

SECRETARÍA DE ESTADO DE HACIENDA  
DIRECCIÓN GENERAL DEL CATASTRO

### CONSULTA DESCRIPTIVA Y GRÁFICA DE DATOS CATASTRALES DE BIEN INMUEBLE

**REFERENCIA CATASTRAL DEL INMUEBLE**  
**001800700PH16D0001QL**

**DATOS DESCRIPTIVOS DEL INMUEBLE**

LOCALIZACIÓN:  
**RU CARMÉ [DO] 24**  
**27004 LUGO [LUGO]**

USO PRINCIPAL: **Almacén, Estac.**      AÑO CONSTRUCCIÓN: **1980**


COEFICIENTE DE PARTICIPACIÓN: **100,000000**      SUPERFICIE CONSTRUIDA [m<sup>2</sup>]: **14**

**PARCELA CATASTRAL**

SITUACIÓN:  
**RU CARMÉ [DO] 24**  
**LUGO [LUGO]**

SUPERFICIE CONSTRUIDA [m<sup>2</sup>]: **14**      SUPERFICIE GRÁFICA PARCELA [m<sup>2</sup>]: **14**      TIPO DE FÉRICA: **Parcela construida sin división horizontal**

**INFORMACIÓN GRÁFICA**      E: 1/400



Este documento no es una certificación catastral, pero sus datos pueden ser verificados a través del 'Acceso a datos catastrales no protegidos' de la SEC.

Jueves, 19 de Julio de 2018

617,200 Coordenadas U.T.M. Huso 29 ETRS89  
 Límite de Manzana  
 Límite de Parcela  
 Límite de Construcciones  
 Mobiliario y aceras  
 Límite zona verde  
 Hidrografía

[Ficha Catastral Rúa do Carme, 24. Lugo], obtenida el 07/2018, de www.sedecatastro.gob.es

**Morfología actual**

Localización	RÚA DO CARME		número	24
Referencia catastral	001800700PH16D0001QL			
Número de plantas a fachada	B	Frente de parcela a vial público (m)		6,38

**Cronología histórica**

Fecha construcción catastral	1980	Fecha estimada última intervención	-
Volumetría estimada inicial	SIN DATOS		
Volumetría actual	LA EXISTENTE		

**Volumetría actual**

Superficie construida volumen principal (m <sup>2</sup> )	Baja	Primera	Segunda	Tercera	Ático
	14	-	-	-	-
Sup. const. secundaria (m <sup>2</sup> )	-		Sup. no construida (m <sup>2</sup> )	-	

**Estado actual**

Estado de ocupación	Completa	Parcial	Temporal	Ocasional	Vacío
	X	-	-	-	-
Derecho de ocupación	Propiedad	Alquiler	Cesión	Ocupación	Otro
	DATO NO CONOCIDO				
Estado de conservación	Muy bueno	Bueno	Regular	Deficiente	Ruinoso
	-	X	-	-	-

**Usos**

Uso volumen principal	Baja	Primera	Segunda	Tercera	Ático
	GARAJE	-	-	-	-
Uso volúmenes secundarios	Industrial	Almacenaje	Ganadero	Agrícola	Otros
	-	-	-	-	-
Uso superficies no construidas	Industrial	Almacenaje	Ganadero	Agrícola	Otros
	-	-	-	-	-

**Tipología constructiva**

Estructura vertical	hormigón	pétreo	cerámico	madera	metal
	X	X	X	-	-
Estructura horizontal	hormigón	pétreo	cerámico	madera	metal
	X	-	-	-	-
Cerramiento exterior	hormigón	pétreo	cerámico	madera	metal
	-	X	-	-	-
Cubierta	pétreo	cerámico	fibrocemento	metal	plástico
	-	-	X	-	-
Carpintería exterior	hierro	acero	aluminio	madera	plástico
	-	X	-	-	-
División interior	pétreo	cerámico	Yeso-madera	madera	yeso
	-	-	-	-	-

**Información de los titulares / habitantes / ocupantes**

Identificación	-	Entrevista	-
----------------	---	------------	---

**Información específica del inmueble**

Ocupantes conocidos: Familia Penado (propietario también de los inmuebles nº 16, nº 18, nº 20 de la calle)
--



[Fachada principal Rúa do Carme, 24. Lugo],  
obtenida el 11/2016, de [www.sedecatastro.gob.es](http://www.sedecatastro.gob.es)

Otras imágenes



[Imagen Rúa do Carme, 24. Lugo],  
obtenida en el 2010. Archivo fotográfico del autor

**INMUEBLE 005**



[Situación Rúa do Carme, 1D. Lugo], obtenida el 11/2016, de [www.es.goolzoom.com](http://www.es.goolzoom.com)



[Emplazamiento Rúa do Carme, 1D. Lugo], obtenido el 11/2016, de [www.es.goolzoom.com](http://www.es.goolzoom.com)



[Situación urbanística Rúa do Carme, 1D. Lugo], obtenida del PXOM de Lugo con aprobación definitiva parcial el 29/04/2011

**GOBIERNO DE ESPAÑA**  
**MINISTERIO DE HACIENDA**  
SECRETARÍA DE ESTADO DE HACIENDA  
DIRECCIÓN GENERAL DEL CATASTRO

### CONSULTA DESCRIPTIVA Y GRÁFICA DE DATOS CATASTRALES DE BIEN INMUEBLE

**REFERENCIA CATASTRAL DEL INMUEBLE**  
**7331109PH1673S0001PX**

**DATOS DESCRIPTIVOS DEL INMUEBLE**

LOCALIZACIÓN:  
**RU CARME [DO] 1[D]**  
**27004 LUGO [LUGO]**

USO PRINCIPAL: **Religioso**      AÑO CONSTRUCCIÓN: **1880**

COEFICIENTE DE PARTICIPACIÓN: **100,000000**      SUPERFICIE CONSTRUIDA [m<sup>2</sup>]: **320**

---

**PARCELA CATASTRAL**

SITUACIÓN:  
**RU CARME [DO] 1**  
**LUGO [LUGO]**

SUPERFICIE CONSTRUIDA [m<sup>2</sup>]: **320**      SUPERFICIE GRÁFICA PARCELA [m<sup>2</sup>]: **387**      TIPO DE ERICA: **Parcela construida sin división horizontal**

INFORMACIÓN GRÁFICA E: 1/1000

Este documento no es una certificación catastral, pero sus datos pueden ser verificados a través del 'Acceso a datos catastrales no protegidos' de la SEC.

617,300      617,200      617,250      617,300      617,300

Jueves, 19 de Julio de 2018

617,300      Coordenadas U.T.M. Huso 29 ETRS89  
— Límite de Manzana  
— Límite de Parcela  
— Límite de Construcciones  
— Molinero y aceras  
— Límite zona verde  
— Hidrografía

[Ficha Catastral Rúa do Carme, 1D. Lugo], obtenida el 07/2018, de [www.sedecatastro.gob.es](http://www.sedecatastro.gob.es)

**Morfología actual**

Localización	RÚA DO CARME		número	1(D)
Referencia catastral	7331109PH1673S0001PX			
Número de plantas a fachada	B	Frente de parcela a vial público (m)		38,46

**Cronología histórica**

Fecha construcción catastral	1880	Fecha estimada última intervención	-
Volumetría estimada inicial	SIN DATOS		
Volumetría actual	LA EXISTENTE		

**Volumetría actual**

Superficie construida volumen principal (m <sup>2</sup> )	Baja	Primera	Segunda	Tercera	Ático
	320	-	-	-	-
Sup. const. secundaria (m <sup>2</sup> )	-		Sup. no construida (m <sup>2</sup> )	67	

**Estado actual**

Estado de ocupación	Completa	Parcial	Temporal	Ocasional	Vacío
	X	-	-	-	-
Derecho de ocupación	Propiedad	Alquiler	Cesión	Ocupación	Otro
	X	-	-	-	-
Estado de conservación	Muy bueno	Bueno	Regular	Deficiente	Ruinoso
	-	X	-	-	-

**Usos**

Uso volumen principal	Baja	Primera	Segunda	Tercera	Ático
	RELIGIOSO	-	-	-	-
Uso volúmenes secundarios	Industrial	Almacenaje	Ganadero	Agrícola	Otros
	-	-	-	-	-
Uso superficies no construidas	Industrial	Almacenaje	Ganadero	Agrícola	Otros
	-	-	-	-	X

**Tipología constructiva**

Estructura vertical	hormigón	pétreo	cerámico	madera	metal
	-	X	-	-	-
Estructura horizontal	hormigón	pétreo	cerámico	madera	metal
	-	-	-	X	-
Cerramiento exterior	hormigón	pétreo	cerámico	madera	metal
	-	X	-	-	-
Cubierta	pétreo	cerámico	fibrocemento	metal	plástico
	X	-	-	-	-
Carpintería exterior	hierro	acero	aluminio	madera	plástico
	-	-	X	X	-
División interior	pétreo	cerámico	Yeso-madera	madera	yeso
	X	-	X	X	-

**Información de los titulares / habitantes / ocupantes**

Identificación	COFRADÍA SANTÍSIMA VIRGEN DEL CARMEN	Entrevista	13.09.2018
----------------	--------------------------------------	------------	------------


**Información específica del inmueble**

Ocupantes conocidos: Cofradía Santísima Virgen del Carmen
---



[Fachada principal Rúa do Carme, 1(D). Lugo],  
obtenida el 11/2016, de [www.sedecastro.gob.es](http://www.sedecastro.gob.es)

Otras imágenes



[Imágenes Rúa do Carme, 1(D). Lugo], del 01/1973, pertenecientes al “Proyecto de reparcelación de terrenos de la unidad urbana Carmen”. Archivo Municipal de Lugo



[Imágenes Rúa do Carme, 1(D). Lugo],  
obtenidas en el 2010. Archivo fotográfico del autor



[Imagen Rúa do Carme, 1(D). Lugo],  
obtenida en el 2018. Archivo fotográfico del autor



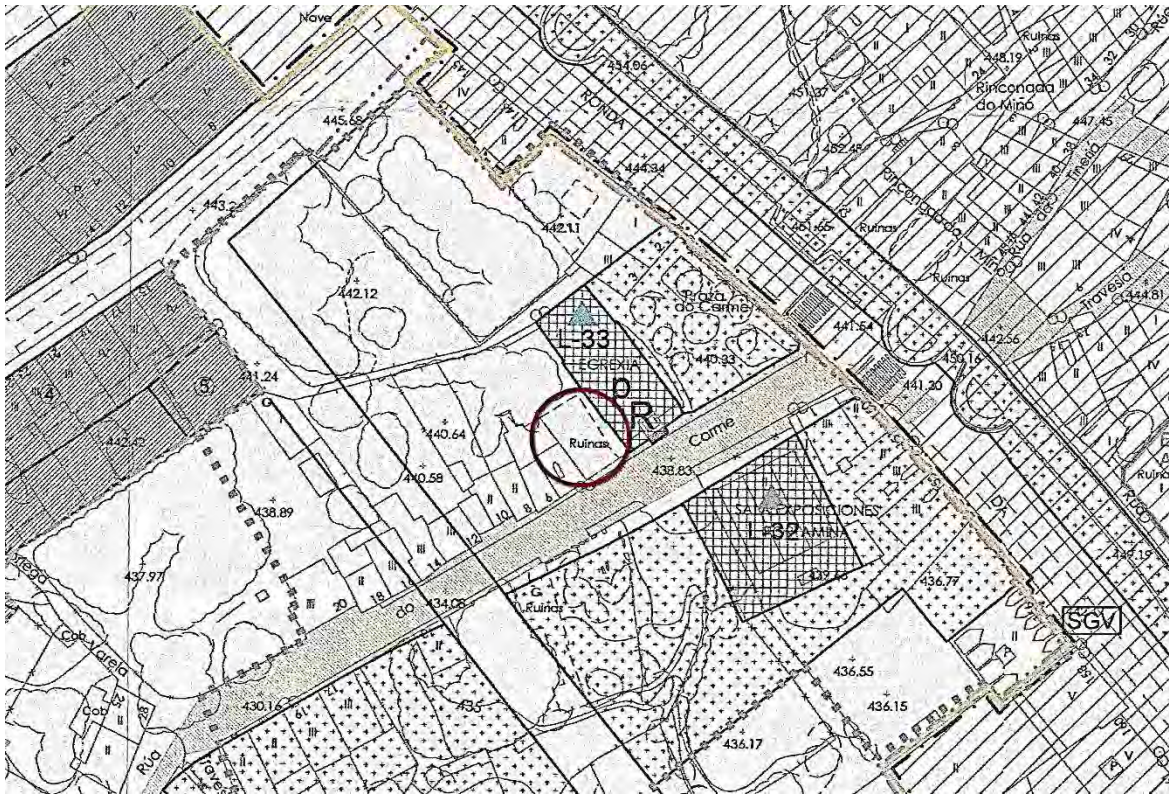
**INMUEBLE 006**




[Situación Rúa do Carme, 2. Lugo], obtenida el 11/2016, de [www.es.goolzoom.com](http://www.es.goolzoom.com)



[Emplazamiento Rúa do Carme, 2. Lugo], obtenido el 11/2016, de [www.es.goolzoom.com](http://www.es.goolzoom.com)



[Situación urbanística Rúa do Carme, 2. Lugo], obtenida del PXOM de Lugo con aprobación definitiva parcial el 29/04/2011



GOBIERNO DE ESPAÑA  
MINISTERIO DE HACIENDA  
SECRETARÍA DE ESTADO DE HACIENDA  
DIRECCIÓN GENERAL DEL CATASTRO

### CONSULTA DESCRIPTIVA Y GRÁFICA DE DATOS CATASTRALES DE BIEN INMUEBLE

---

**REFERENCIA CATASTRAL DEL INMUEBLE**  
**7331108PH1673S0001QX**

**DATOS DESCRIPTIVOS DEL INMUEBLE**

LOCALIZACIÓN:  
**RU CARME [DO] 2 Suelo**  
**27004 LUGO [LUGO]**

USO PRINCIPAL: **Suelo sin edif.** USO CONSTRUCCIÓN

COEFICIENTE DE PARTICIPACIÓN: **100,000000** SUPERFICIE CONSTRUIDA (m²)

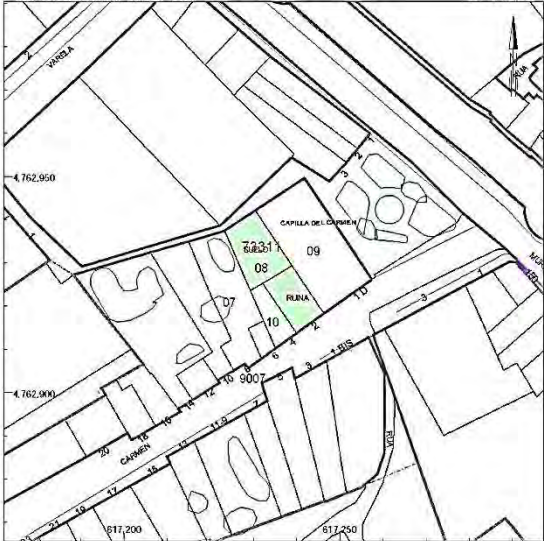
---

**PARCELA CATASTRAL**

SITUACIÓN:  
**RU CARME [DO] 2**  
**LUGO [LUGO]**

SUPERFICIE CONSTRUIDA (m²): **0** SUPERFICIE GRÁFICA PARCELA (m²): **257** TIPO DE FINCA: **Suelo sin edificar**

INFORMACIÓN GRÁFICA E: 1/1000



Este documento no es una certificación catastral, pero sus datos pueden ser verificados a través del 'Acceso a datos catastrales no protegidos' de la SEC.

617,250 Coordenadas U.T.M. Huso 29 ETRS89 Jueves, 19 de Julio de 2018

- Límite de Manzana
- Límite de Parcela
- Límite de Construcciones
- Mochilero y aceras
- Límite zona verde
- Hidrografía

[Ficha Catastral Rúa do Carme, 2. Lugo], obtenida el 07/2018, de [www.sedecatastro.gob.es](http://www.sedecatastro.gob.es)

**Morfología actual**

Localización	RÚA DO CARME		número	2
Referencia catastral	7331108PH167350001QX			
Número de plantas a fachada	B+2	Frente de parcela a vial público (m)		7,79

**Cronología histórica**

Fecha construcción catastral	¿?	Fecha estimada última intervención	-
Volumetría estimada inicial	SIN DATOS		
Volumetría actual	LA EXISTENTE		

**Volumetría actual**

Superficie construida volumen principal (m <sup>2</sup> )	Baja	Primera	Segunda	Tercera	Ático
	107	107	107	-	-
Sup. const. secundaria (m <sup>2</sup> )	-		Sup. no construida (m <sup>2</sup> )	150	

**Estado actual**

Estado de ocupación	Completa	Parcial	Temporal	Ocasional	Vacío
	-	-	-	-	X
Derecho de ocupación	Propiedad	Alquiler	Cesión	Ocupación	Otro
	-	-	-	-	X
Estado de conservación	Muy bueno	Bueno	Regular	Deficiente	Ruinoso
	-	-	-	-	X

**Usos**

Uso volumen principal	Baja	Primera	Segunda	Tercera	Ático
	RESIDENCIAL	RESIDENCIAL	RESIDENCIAL	-	-
Uso volúmenes secundarios	Industrial	Almacenaje	Ganadero	Agrícola	Otros
	-	-	-	-	-
Uso superficies no construidas	Industrial	Almacenaje	Ganadero	Agrícola	Otros
	-	-	-	-	X

**Tipología constructiva**

Estructura vertical	hormigón	pétreo	cerámico	madera	metal
	-	X	-	-	-
Estructura horizontal	hormigón	pétreo	cerámico	madera	metal
	-	-	-	X	-
Cerramiento exterior	hormigón	pétreo	cerámico	madera	metal
	-	X	-	-	-
Cubierta	pétreo	cerámico	fibrocemento	metal	plástico
	X	-	-	-	-
Carpintería exterior	hierro	acero	aluminio	madera	plástico
	X	-	-	X	-
División interior	pétreo	cerámico	Yeso-madera	madera	yeso
	DATO NO CONOCIDO				

**Información de los titulares / habitantes / ocupantes**

Identificación	-	Entrevista	-
----------------	---	------------	---


**Información específica del inmueble**

Ocupantes conocidos: Franco (químico dueño de la "Droguería Central". En catastro como suelo sin edificar
---



[Fachada principal Rúa do Carme, 2. Lugo],  
obtenida el 11/2016, de [www.sedecatastro.gob.es](http://www.sedecatastro.gob.es)

Otras imágenes



[Imagen Rúa do Carme, 2. Lugo], del 01/1973, pertenecientes al “Proyecto de reparcelación de terrenos de la unidad urbana Carmen”. Archivo Municipal de Lugo



[Imagen Rúa do Carme, 2. Lugo],  
obtenida en el 2010. Archivo fotográfico del autor



**INMUEBLE 007**



[Situación Rúa do Carme, 4. Lugo], obtenida el 11/2016, de [www.es.goolzoom.com](http://www.es.goolzoom.com)



[Emplazamiento Rúa do Carme, 4. Lugo], obtenido el 11/2016, de [www.es.goolzoom.com](http://www.es.goolzoom.com)



[Situación urbanística Rúa do Carme, 4. Lugo], obtenida del PXOM de Lugo con aprobación definitiva parcial el 29/04/2011

GOBIERNO DE ESPAÑA  
MINISTERIO DE HACIENDA  
SECRETARÍA DE ESTADO DE HACIENDA  
DIRECCIÓN GENERAL DEL CATASTRO

### CONSULTA DESCRIPTIVA Y GRÁFICA DE DATOS CATASTRALES DE BIEN INMUEBLE

**REFERENCIA CATASTRAL DEL INMUEBLE**  
**7331110PH1673S0001GX**

**DATOS DESCRIPTIVOS DEL INMUEBLE**

LOCALIZACIÓN:  
**RU CARME [DO] 4**  
**27004 LUGO [LUGO]**

USO PRINCIPAL: **Residencial**      AÑO CONSTRUCCIÓN: **1880**

COEFICIENTE DE PARTICIPACIÓN: **100,000000**      SUPERFICIE CONSTRUIDA [m²]: **244**

**PARCELA CATASTRAL**

SITUACIÓN:  
**RU CARME [DO] 4**  
**LUGO [LUGO]**

SUPERFICIE CONSTRUIDA [m²]: **244**      SUPERFICIE GRÁFICA PARCELA [m²]: **66**      TIPO DE ERIGA: **Parcela construida sin división horizontal**

**CONSTRUCCIÓN**

Destino	Escala	Planta	Puerta	Superficie m²
ALMACEN	1	00	00	66
VIVIENDA	1	01	00	66
VIVIENDA	1	02	00	66
VIVIENDA	1	+1	00	46

INFORMACIÓN GRÁFICA E: 1/800

Este documento no es una certificación catastral, pero sus datos pueden ser verificados a través del 'Acceso a datos catastrales no protegidos' de la SEC.

617,250 Coordenadas U.T.M. Huso 29 ETRS89      Jueves, 19 de Julio de 2018

- Límite de Manzana
- Límite de Parcela
- Límite de Construcciones
- Mobiliario y aceras
- Límite zona verde
- Hidrografía

[Ficha Catastral Rúa do Carme, 4. Lugo], obtenida el 07/2018, de [www.sedecatastro.gob.es](http://www.sedecatastro.gob.es)

**Morfología actual**

Localización	RÚA DO CARME		número	4
Referencia catastral	733110PH1673S0001GX			
Número de plantas a fachada	B+2+BC	Frente de parcela a vial público (m)		6,05

**Cronología histórica**

Fecha construcción catastral	1880	Fecha estimada última intervención	-
Volumetría estimada inicial	SIN DATOS		
Volumetría actual	LA EXISTENTE		

**Volumetría actual**

Superficie construida volumen principal (m <sup>2</sup> )	Baja	Primera	Segunda	Tercera	Ático
	66	66	66	-	46
Sup. const. secundaria (m <sup>2</sup> )	-		Sup. no construida (m <sup>2</sup> )		-

**Estado actual**

Estado de ocupación	Completa	Parcial	Temporal	Ocasional	Vacío
	-	-	-	-	X
Derecho de ocupación	Propiedad	Alquiler	Cesión	Ocupación	Otro
	-	-	-	-	X
Estado de conservación	Muy bueno	Bueno	Regular	Deficiente	Ruinoso
	-	-	-	-	X

**Usos**

Uso volumen principal	Baja	Primera	Segunda	Tercera	Ático
	ALMACÉN	RESIDENCIAL	RESIDENCIAL	-	RESIDENCIAL
Uso volúmenes secundarios	Industrial	Almacenaje	Ganadero	Agrícola	Otros
	-	-	-	-	-
Uso superficies no construidas	Industrial	Almacenaje	Ganadero	Agrícola	Otros
	-	-	-	-	-

**Tipología constructiva**

Estructura vertical	hormigón	pétreo	cerámico	madera	metal
	-	X	-	-	-
Estructura horizontal	hormigón	pétreo	cerámico	madera	metal
	-	-	-	X	-
Cerramiento exterior	hormigón	pétreo	cerámico	madera	metal
	-	X	-	-	-
Cubierta	pétreo	cerámico	fibrocemento	metal	plástico
	X	-	-	-	-
Carpintería exterior	hierro	acero	aluminio	madera	plástico
	-	-	-	X	-
División interior	pétreo	cerámico	Yeso-madera	madera	yeso
	DATO NO CONOCIDO				

**Información de los titulares / habitantes / ocupantes**

Identificación	Propietarios Suministros La Ronda	Entrevista	-
----------------	-----------------------------------	------------	---

**Información específica del inmueble**

Ocupantes conocidos: Luis (transportista) y su mujer (modista) en planta baja. Dos hijos.
---



[Fachada principal Rúa do Carme, 4. Lugo],  
obtenida el 11/2016, de [www.sedecatastro.gob.es](http://www.sedecatastro.gob.es)

Otras imágenes



[Imagen Rúa do Carme, 4. Lugo], del 01/1973, pertenecientes al “Proyecto de reparcelación de terrenos de la unidad urbana Carmen”. Archivo Municipal de Lugo



[Imagen Rúa do Carne, 4. Lugo],  
obtenida en el 2010. Archivo fotográfico del autor



**INMUEBLE 008**



[Situación Rúa do Carme, 6. Lugo], obtenida el 11/2016, de [www.es.goolzoom.com](http://www.es.goolzoom.com)



[Emplazamiento Rúa do Carme, 6. Lugo], obtenido el 11/2016, de [www.es.goolzoom.com](http://www.es.goolzoom.com)



[Situación urbanística Rúa do Carme, 6. Lugo], obtenida del PXOM de Lugo con aprobación definitiva parcial el 29/04/2011

SECRETARÍA DE ESTADO DE HACIENDA  
DIRECCIÓN GENERAL DEL CATASTRO

### CONSULTA DESCRIPTIVA Y GRÁFICA DE DATOS CATASTRALES DE BIEN INMUEBLE

**REFERENCIA CATASTRAL DEL INMUEBLE**  
**7331111PH1673S0001QX**

**DATOS DESCRIPTIVOS DEL INMUEBLE**

LOCALIZACIÓN:  
**RU CARME [DO] 6**  
**27004 LUGO [LUGO]**

USO PRINCIPAL: **Residencial**      AÑO CONSTRUCCIÓN: **1880**

COEFICIENTE DE PARTICIPACIÓN: **100,000000**      SUPERFICIE CONSTRUIDA [m<sup>2</sup>]: **81**

**PARCELA CATASTRAL**

SITUACIÓN:  
**RU CARME [DO] 6**  
**LUGO [LUGO]**

SUPERFICIE CONSTRUIDA [m<sup>2</sup>]: **81**      SUPERFICIE GRÁFICA PARCELA [m<sup>2</sup>]: **28**      TIPO DE FÉRICA: **Parcela construida sin división horizontal**

**CONSTRUCCIÓN**

Destino	Escala	Planta	Puerta	Superficie m <sup>2</sup>
VIVIENDA	1	00	00	27
VIVIENDA	1	01	00	27
VIVIENDA	1	02	00	27

INFORMACIÓN GRÁFICA E: 1/500

Este documento no es una certificación catastral, pero sus datos pueden ser verificados a través del 'Acceso a datos catastrales no protegidos' de la SEC.

617,260 Coordenadas U.T.M. Huso 29 ETRS89      Jueves, 19 de Julio de 2018

- Límite de Manzana
- Límite de Parcela
- Límite de Construcciones
- Mobiliario y aceras
- Límite zona verde
- Hidrografía

[Ficha Catastral Rúa do Carme, 6. Lugo], obtenida el 07/2018, de [www.sedecatastro.gob.es](http://www.sedecatastro.gob.es)

**Morfología actual**

Localización	RÚA DO CARME		número	6
Referencia catastral	7331111PH1673S0001QX			
Número de plantas a fachada	B+2	Frente de parcela a vial público (m)		4,00

**Cronología histórica**

Fecha construcción catastral	1880	Fecha estimada última intervención	-
Volumetría estimada inicial	SIN DATOS		
Volumetría actual	LA EXISTENTE		

**Volumetría actual**

Superficie construida volumen principal (m <sup>2</sup> )	Baja	Primera	Segunda	Tercera	Ático
	27	27	27	-	-
Sup. const. secundaria (m <sup>2</sup> )	-		Sup. no construida (m <sup>2</sup> )	-	

**Estado actual**

Estado de ocupación	Completa	Parcial	Temporal	Ocasional	Vacío
	-	-	-	-	X
Derecho de ocupación	Propiedad	Alquiler	Cesión	Ocupación	Otro
	-	-	-	-	X
Estado de conservación	Muy bueno	Bueno	Regular	Deficiente	Ruinoso
	-	-	-	-	X

**Usos**

Uso volumen principal	Baja	Primera	Segunda	Tercera	Ático
	RESIDENCIAL	RESIDENCIAL	RESIDENCIAL	-	-
Uso volúmenes secundarios	Industrial	Almacenaje	Ganadero	Agrícola	Otros
	-	-	-	-	-
Uso superficies no construidas	Industrial	Almacenaje	Ganadero	Agrícola	Otros
	-	-	-	-	-

**Tipología constructiva**

Estructura vertical	hormigón	pétreo	cerámico	madera	metal
	-	X	-	-	-
Estructura horizontal	hormigón	pétreo	cerámico	madera	metal
	-	-	-	X	-
Cerramiento exterior	hormigón	pétreo	cerámico	madera	metal
	-	X	-	-	-
Cubierta	pétreo	cerámico	fibrocemento	metal	plástico
	X	-	-	-	-
Carpintería exterior	hierro	acero	aluminio	madera	plástico
	-	-	-	X	-
División interior	pétreo	cerámico	Yeso-madera	madera	yeso
	-	-	X	-	-

**Información de los titulares / habitantes / ocupantes**

Identificación	-	Entrevista	-
----------------	---	------------	---

**Información específica del inmueble**

Ocupantes conocidos: Juanita
------------------------------



[Fachada principal Rúa do Carme, 6. Lugo],  
obtenida el 11/2016, de [www.sedecatastro.gob.es](http://www.sedecatastro.gob.es)

Otras imágenes



[Imagen Rúa do Carme, 6. Lugo], del 01/1973, pertenecientes al “Proyecto de reparcelación de terrenos de la unidad urbana Carmen”. Archivo Municipal de Lugo



[Imágenes Rúa do Carme, 6. Lugo],  
obtenidas en el 2010. Archivo fotográfico del autor



**INMUEBLE 009**




[Situación Rúa do Carme, 8. Lugo], obtenida el 11/2016, de [www.es.goolzoom.com](http://www.es.goolzoom.com)



[Emplazamiento Rúa do Carme, 8. Lugo], obtenido el 11/2016, de [www.es.goolzoom.com](http://www.es.goolzoom.com)



[Situación urbanística Rúa do Carme, 8. Lugo], obtenida del PXOM de Lugo con aprobación definitiva parcial el 29/04/2011



GOBIERNO DE ESPAÑA  
MINISTERIO DE HACIENDA

SECRETARÍA DE ESTADO DE HACIENDA  
DIRECCIÓN GENERAL DEL CATASTRO

### CONSULTA DESCRIPTIVA Y GRÁFICA DE DATOS CATASTRALES DE BIEN INMUEBLE

**REFERENCIA CATASTRAL DEL INMUEBLE**  
**731107PH1673S0001GX**

**DATOS DESCRIPTIVOS DEL INMUEBLE**

LOCALIZACIÓN:  
**RU CARME [DO] 8**  
**27004 LUGO [LUGO]**

USO PRINCIPAL: **Residencial**      AÑO CONSTRUCCIÓN: **1900**

COEFICIENTE DE PARTICIPACIÓN: **100,000000**      SUPERFICIE CONSTRUIDA [m<sup>2</sup>]: **134**

**PARCELA CATASTRAL**


SITUACIÓN:  
**RU CARME [DO] 8**  
**LUGO [LUGO]**

SUPERFICIE CONSTRUIDA [m<sup>2</sup>]: **134**      SUPERFICIE GRÁFICA PARCELA [m<sup>2</sup>]: **258**      TIPO DE ERICA: **Parcela construida sin división horizontal**

**CONSTRUCCIÓN**

Destino	Escala	Planta	Puerta	Superficie m <sup>2</sup>
ALMACEN	1	00	01	52
VIVIENDA	1	00	02	41
VIVIENDA	1	01	01	41

INFORMACIÓN GRÁFICA E: 1/1000



Este documento no es una certificación catastral, pero sus datos pueden ser verificados a través del 'Acceso a datos catastrales no protegidos' de la SEC.

617,250      4.762,900      617,250

617,250      Coordenadas U.T.M. Huso 29 ETRS89

- Límite de Manzana
- Límite de Parcela
- Límite de Construcciones
- Mobiliario y aceras
- Límite zona verde
- Hidrografía

Jueves, 19 de Julio de 2018

[Ficha Catastral Rúa do Carme, 8. Lugo], obtenida el 07/2018, de [www.sedecatastro.gob.es](http://www.sedecatastro.gob.es)

**Morfología actual**

Localización	RÚA DO CARME		número	8
Referencia catastral	7331107PH1673S0001GX			
Número de plantas a fachada	B+1	Frente de parcela a vial público (m)		6,68

**Cronología histórica**

Fecha construcción catastral	1900	Fecha estimada última intervención	-
Volumetría estimada inicial	SIN DATOS		
Volumetría actual	LA EXISTENTE		

**Volumetría actual**

Superficie construida volumen principal (m <sup>2</sup> )	Baja	Primera	Segunda	Tercera	Ático
	41	41	-	-	-
Sup. const. secundaria (m <sup>2</sup> )	52		Sup. no construida (m <sup>2</sup> )	165	

**Estado actual**

Estado de ocupación	Completa	Parcial	Temporal	Ocasional	Vacío
	-	-	-	-	X
Derecho de ocupación	Propiedad	Alquiler	Cesión	Ocupación	Otro
	-	-	-	-	X
Estado de conservación	Muy bueno	Bueno	Regular	Deficiente	Ruinoso
	-	-	-	-	X

**Usos**

Uso volumen principal	Baja	Primera	Segunda	Tercera	Ático
	RESIDENCIAL	RESIDENCIAL	-	-	-
Uso volúmenes secundarios	Industrial	Almacenaje	Ganadero	Agrícola	Otros
	-	X	-	-	-
Uso superficies no construidas	Industrial	Almacenaje	Ganadero	Agrícola	Otros
	-	-	-	X	-

**Tipología constructiva**

Estructura vertical	hormigón	pétreo	cerámico	madera	metal
	-	X	-	-	-
Estructura horizontal	hormigón	pétreo	cerámico	madera	metal
	-	-	-	X	-
Cerramiento exterior	hormigón	pétreo	cerámico	madera	metal
	-	X	-	-	-
Cubierta	pétreo	Cerámico	fibrocemento	metal	plástico
	X	-	-	-	-
Carpintería exterior	hierro	acero	aluminio	madera	plástico
	-	-	-	X	-
División interior	pétreo	cerámico	Yeso-madera	madera	yeso
	-	-	X	-	-

**Información de los titulares / habitantes / ocupantes**

Identificación	-	Entrevista	-
----------------	---	------------	---



**Información específica del inmueble**

Ocupantes conocidos:
----------------------



[Fachada principal Rúa do Carme, 8. Lugo],  
obtenida el 11/2016, de [www.sedecatastro.gob.es](http://www.sedecatastro.gob.es)

Otras imágenes



[Imágenes Rúa do Carme, 8. Lugo], del 01/1973, pertenecientes al “Proyecto de reparcelación de terrenos de la unidad urbana Carmen”. Archivo Municipal de Lugo



[Imagen Rúa do Carme, 8. Lugo],  
obtenida en el 2010. Archivo fotográfico del autor





**INMUEBLE 010**



[Situación Rúa do Carme, 10. Lugo], obtenida el 11/2016, de [www.es.goolzoom.com](http://www.es.goolzoom.com)



[Emplazamiento Rúa do Carme, 10. Lugo], obtenido el 11/2016, de [www.es.goolzoom.com](http://www.es.goolzoom.com)



[Situación urbanística Rúa do Carme, 10. Lugo], obtenida del PXOM de Lugo con aprobación definitiva parcial el 29/04/2011

SECRETARÍA DE ESTADO DE HACIENDA  
DIRECCIÓN GENERAL DEL CATASTRO

### CONSULTA DESCRIPTIVA Y GRÁFICA DE DATOS CATASTRALES DE BIEN INMUEBLE

**REFERENCIA CATASTRAL DEL INMUEBLE**  
**7331106PH1673S0001YX**

**DATOS DESCRIPTIVOS DEL INMUEBLE**

LOCALIZACIÓN:  
**RU CARME [DO] 10**  
**27004 LUGO [LUGO]**

USO PRINCIPAL: **Residencial**      AÑO CONSTRUCCIÓN: **1880**

COEFICIENTE DE PARTICIPACIÓN: **100,000000**      SUPERFICIE CONSTRUIDA [m<sup>2</sup>]: **62**

**PARCELA CATASTRAL**

SITUACIÓN:  
**RU CARME [DO] 10**  
**LUGO [LUGO]**

SUPERFICIE CONSTRUIDA [m<sup>2</sup>]: **62**      SUPERFICIE GRÁFICA PARCELA [m<sup>2</sup>]: **210**      TIPO DE FÉRICA: **Parcela construida sin división horizontal**

**CONSTRUCCIÓN**

Detalle	Escala	Planta	Puerta	Superficie m <sup>2</sup>
VIVIENDA	1	00	00	31
VIVIENDA	1	01	00	31

INFORMACIÓN GRÁFICA      E: 1/1000

Este documento no es una certificación catastral, pero sus datos pueden ser verificados a través del 'Acceso a datos catastrales no protegidos' de la SEC.

617,250      Jueves, 19 de Julio de 2018

617,250      617,250

- 617,250 Coordenadas U.T.M. Huso 29 ETRS89
- Límite de Manzana
- Límite de Parcela
- Límite de Construcciones
- Mobiliario y aceras
- Límite zona verde
- Hidrografía

[Ficha Catastral Rúa do Carme, 10. Lugo], obtenida el 07/2018, de [www.sedecatastro.gob.es](http://www.sedecatastro.gob.es)

**Morfología actual**

Localización	RÚA DO CARME		número	10
Referencia catastral	7331106PH1673S0001YX			
Número de plantas a fachada	B+1	Frente de parcela a vial público (m)		4,30

**Cronología histórica**

Fecha construcción catastral	1880	Fecha estimada última intervención	-
Volumetría estimada inicial	SIN DATOS		
Volumetría actual	LA EXISTENTE		

**Volumetría actual**

Superficie construida volumen principal (m <sup>2</sup> )	Baja	Primera	Segunda	Tercera	Ático
	31	31	-	-	-
Sup. const. secundaria (m <sup>2</sup> )	SI		Sup. no construida (m <sup>2</sup> )		SI

**Estado actual**

Estado de ocupación	Completa	Parcial	Temporal	Ocasional	Vacío
	-	-	-	-	X
Derecho de ocupación	Propiedad	Alquiler	Cesión	Ocupación	Otro
	-	-	-	-	X
Estado de conservación	Muy bueno	Bueno	Regular	Deficiente	Ruinoso
	-	-	-	-	X

**Usos**

Uso volumen principal	Baja	Primera	Segunda	Tercera	Ático
	COMERCIAL	RESIDENCIAL	-	-	-
Uso volúmenes secundarios	Industrial	Almacenaje	Ganadero	Agrícola	Otros
	DATO NO CONOCIDO				
Uso superficies no construidas	Industrial	Almacenaje	Ganadero	Agrícola	Otros
	-	-	-	X	-

**Tipología constructiva**

Estructura vertical	hormigón	pétreo	cerámico	madera	metal
	-	X	-	-	-
Estructura horizontal	hormigón	pétreo	cerámico	madera	metal
	-	-	-	X	-
Cerramiento exterior	hormigón	pétreo	cerámico	madera	metal
	-	X	-	-	-
Cubierta	pétreo	cerámico	fibrocemento	metal	plástico
	X	-	-	-	-
Carpintería exterior	hierro	acero	aluminio	madera	plástico
	-	-	-	X	-
División interior	pétreo	cerámico	Yeso-madera	madera	yeso
	-	-	X	-	-

**Información de los titulares / habitantes / ocupantes**

Identificación	-	Entrevista	-
----------------	---	------------	---

**Información específica del inmueble**

Ocupantes conocidos: Alba Mesa y Aurita. Antigua tienda de comestibles. "A Tenda da Ignacia"
--



[Fachada principal Rúa do Carme, 10. Lugo],  
obtenida el 11/2016, de [www.sedecatastro.gob.es](http://www.sedecatastro.gob.es)

Otras imágenes



[Imagen Rúa do Carme, 10. Lugo], del 01/1973, pertenecientes al “Proyecto de reparcelación de terrenos de la unidad urbana Carmen”. Archivo Municipal de Lugo



[Imagen Rúa do Carme, 10. Lugo],  
obtenida en el 2010. Archivo fotográfico del autor



**INMUEBLE 011**



[Situación Rúa do Carme, 12. Lugo], obtenida el 11/2016, de [www.es.goolzoom.com](http://www.es.goolzoom.com)



[Emplazamiento Rúa do Carme, 12. Lugo], obtenido el 11/2016, de [www.es.goolzoom.com](http://www.es.goolzoom.com)



[Situación urbanística Rúa do Carme, 12. Lugo], obtenida del PXOM de Lugo con aprobación definitiva parcial el 29/04/2011

SECRETARÍA DE ESTADO DE HACIENDA  
DIRECCIÓN GENERAL DEL CATASTRO

### CONSULTA DESCRIPTIVA Y GRÁFICA DE DATOS CATASTRALES DE BIEN INMUEBLE

**REFERENCIA CATASTRAL DEL INMUEBLE**  
7331112PH1673S0001PX

**DATOS DESCRIPTIVOS DEL INMUEBLE**

LOCALIZACIÓN:  
**RU CARME [DO] 12**  
**27004 LUGO [LUGO]**

USO PRINCIPAL: **Industrial**      AÑO CONSTRUCCIÓN: **1920**

COEFICIENTE DE PARTICIPACIÓN: **100,000000**      SUPERFICIE CONSTRUIDA (m²): **150**

---

**PARCELA CATASTRAL**

SITUACIÓN:  
**RU CARME [DO] 12**  
**LUGO [LUGO]**

SUPERFICIE CONSTRUIDA (m²): **150**      SUPERFICIE GRÁFICA PARCELA (m²): **50**      TIPO DE FÉRICA: **Parcela construida sin división horizontal**

---

**CONSTRUCCIÓN**

Destino	Escala	Planta	Puerta	Superficie m²
ALMACEN	1	00	00	50
ALMACEN	1	01	00	50
ALMACEN	1	02	00	50

**INFORMACIÓN GRÁFICA**      E: 1/600

Este documento no es una certificación catastral, pero sus datos pueden ser verificados a través del 'Acceso a datos catastrales no protegidos' de la SEC.

Jueves, 19 de Julio de 2018

617.240 Coordenadas U.T.M. Huso 29 ETRS89  
— Límite de Manzana  
— Límite de Parcela  
— Límite de Construcciones  
— Módulos y aceras  
— Límite zona verde  
— Hidrografía

[Ficha Catastral Rúa do Carme, 12. Lugo], obtenida el 07/2018, de [www.sedecatastro.gob.es](http://www.sedecatastro.gob.es)

**Morfología actual**

Localización	RÚA DO CARME		número	12
Referencia catastral	7331112PH1673S0001PX			
Número de plantas a fachada	B+2	Frente de parcela a vial público (m)		7,37

**Cronología histórica**

Fecha construcción catastral	1920	Fecha estimada última intervención	-
Volumetría estimada inicial	SIN DATOS		
Volumetría actual	LA EXISTENTE		

**Volumetría actual**

Superficie construida volumen principal (m <sup>2</sup> )	Baja	Primera	Segunda	Tercera	Ático
	50	50	50	-	-
Sup. const. secundaria (m <sup>2</sup> )	-		Sup. no construida (m <sup>2</sup> )	-	

**Estado actual**

Estado de ocupación	Completa	Parcial	Temporal	Ocasional	Vacío
	-	-	-	-	X
Derecho de ocupación	Propiedad	Alquiler	Cesión	Ocupación	Otro
	-	-	-	-	X
Estado de conservación	Muy bueno	Bueno	Regular	Deficiente	Ruinoso
	-	-	-	-	X

**Usos**

Uso volumen principal	Baja	Primera	Segunda	Tercera	Ático
	RESIDENCIAL	RESIDENCIAL	RESIDENCIAL	-	-
Uso volúmenes secundarios	Industrial	Almacenaje	Ganadero	Agrícola	Otros
	-	-	-	-	-
Uso superficies no construidas	Industrial	Almacenaje	Ganadero	Agrícola	Otros
	-	-	-	-	-

**Tipología constructiva**

Estructura vertical	hormigón	pétreo	cerámico	madera	metal
	-	X	-	-	-
Estructura horizontal	hormigón	pétreo	cerámico	madera	metal
	-	-	-	X	-
Cerramiento exterior	hormigón	pétreo	cerámico	madera	metal
	-	X	-	-	-
Cubierta	pétreo	cerámico	fibrocemento	metal	plástico
	X	-	-	-	-
Carpintería exterior	hierro	acero	aluminio	madera	plástico
	X	-	-	-	-
División interior	pétreo	cerámico	Yeso-madera	madera	yeso
	-	-	X	-	-

**Información de los titulares / habitantes / ocupantes**

Identificación	-	Entrevista	-
----------------	---	------------	---

**Información específica del inmueble**

Ocupantes conocidos: Gallope, era Cabo de la Policía y Carreira, policía municipal
--



[Fachada principal Rúa do Carme, 12. Lugo],  
obtenida el 11/2016, de [www.sedecatastro.gob.es](http://www.sedecatastro.gob.es)

Otras imágenes



[Imagen Rúa do Carme, 12. Lugo], del 01/1973, pertenecientes al "Proyecto de reparcelación de terrenos de la unidad urbana Carmen". Archivo Municipal de Lugo



[Imagen Rúa do Carme, 12. Lugo],  
obtenida en el 2010. Archivo fotográfico del autor



**INMUEBLE 012**



[Situación Rúa do Carme, 14. Lugo], obtenida el 11/2016, de [www.es.goolzoom.com](http://www.es.goolzoom.com)



[Emplazamiento Rúa do Carme, 14. Lugo], obtenido el 11/2016, de [www.es.goolzoom.com](http://www.es.goolzoom.com)



[Situación urbanística Rúa do Carme, 14. Lugo], obtenida del PXOM de Lugo con aprobación definitiva parcial el 29/04/2011

SECRETARÍA DE ESTADO DE HACIENDA  
DIRECCIÓN GENERAL DEL CATASTRO

### CONSULTA DESCRIPTIVA Y GRÁFICA DE DATOS CATASTRALES DE BIEN INMUEBLE

**REFERENCIA CATASTRAL DEL INMUEBLE**  
**7331105PH1673S0001BX**

**DATOS DESCRIPTIVOS DEL INMUEBLE**

LOCALIZACIÓN:  
**RU CARME [DO] 14**  
**27004 LUGO [LUGO]**

USO PRINCIPAL: **Residencial**      AÑO CONSTRUCCIÓN: **1920**

COEFICIENTE DE PARTICIPACIÓN: **100,000000**      SUPERFICIE CONSTRUIDA [m<sup>2</sup>]: **228**

**PARCELA CATASTRAL**

SITUACIÓN:  
**RU CARME [DO] 14**  
**LUGO [LUGO]**

SUPERFICIE CONSTRUIDA [m<sup>2</sup>]: **228**      SUPERFICIE GRÁFICA PARCELA [m<sup>2</sup>]: **506**      TIPO DE ERICA: **Parcela construida sin división horizontal**

**CONSTRUCCIÓN**

Destino	Escala	Planta	Puerta	Superficie m <sup>2</sup>
VIVIENDA	1	00	00	76
VIVIENDA	1	01	00	76
VIVIENDA	1	02	00	76

INFORMACIÓN GRÁFICA E: 1/1000

Este documento no es una certificación catastral, pero sus datos pueden ser verificados a través del 'Acceso a datos catastrales no protegidos' de la SEC.

617,250      617,200      617,250

617,250      Coordenadas U.T.M. Huso 29 ETRS89

Jueves, 19 de Julio de 2018

- Límite de Manzana
- Límite de Parcela
- Límite de Construcciones
- Módulario y aceras
- Límite zona verde
- Hidrografía

[Ficha Catastral Rúa do Carme, 14. Lugo], obtenida el 07/2018, de [www.sedecatastro.gob.es](http://www.sedecatastro.gob.es)

**Morfología actual**

Localización	RÚA DO CARME		número	14
Referencia catastral	7331105PH1673S0001BX			
Número de plantas a fachada	B+2	Frente de parcela a vial público (m)		3,93

**Cronología histórica**

Fecha construcción catastral	1920	Fecha estimada última intervención	-
Volumetría estimada inicial	SIN DATOS		
Volumetría actual	LA EXISTENTE		

**Volumetría actual**

Superficie construida volumen principal (m <sup>2</sup> )	Baja	Primera	Segunda	Tercera	Ático
	76	76	76	-	-
Sup. const. secundaria (m <sup>2</sup> )	-		Sup. no construida (m <sup>2</sup> )	430	

**Estado actual**

Estado de ocupación	Completa	Parcial	Temporal	Ocasional	Vacío
	-	-	-	-	X
Derecho de ocupación	Propiedad	Alquiler	Cesión	Ocupación	Otro
	-	-	-	-	X
Estado de conservación	Muy bueno	Bueno	Regular	Deficiente	Ruinoso
	-	-	X	-	-

**Usos**

Uso volumen principal	Baja	Primera	Segunda	Tercera	Ático
	RESIDENCIAL	RESIDENCIAL	RESIDENCIAL	-	-
Uso volúmenes secundarios	Industrial	Almacenaje	Ganadero	Agrícola	Otros
	-	-	-	-	-
Uso superficies no construidas	Industrial	Almacenaje	Ganadero	Agrícola	Otros
	-	-	X	-	-

**Tipología constructiva**

Estructura vertical	hormigón	pétreo	cerámico	madera	metal
	-	X	-	-	-
Estructura horizontal	hormigón	pétreo	cerámico	madera	metal
	-	-	-	X	-
Cerramiento exterior	hormigón	pétreo	cerámico	madera	metal
	-	X	-	-	-
Cubierta	pétreo	cerámico	fibrocemento	metal	plástico
	X	-	-	-	-
Carpintería exterior	hierro	acero	aluminio	madera	plástico
	-	-	X	X	-
División interior	pétreo	cerámico	Yeso-madera	madera	yeso
	DATO NO CONOCIDO				

**Información de los titulares / habitantes / ocupantes**

Identificación	-	Entrevista	-
----------------	---	------------	---


**Información específica del inmueble**

Ocupantes conocidos: Familia Llamas
-------------------------------------



[Fachada principal Rúa do Carme, 14. Lugo],  
obtenida el 11/2016, de [www.sedecatastro.gob.es](http://www.sedecatastro.gob.es)

Otras imágenes



[Imagen Rúa do Carme, 14. Lugo], del 01/1973, pertenecientes al “Proyecto de reparcelación de terrenos de la unidad urbana Carmen”. Archivo Municipal de Lugo




[Imagen Rúa do Carme, 14. Lugo],  
obtenida en el 2010. Archivo fotográfico del autor



**INMUEBLE 013**



[Situación Rúa do Carme, 16. Lugo], obtenida el 11/2016, de [www.es.goolzoom.com](http://www.es.goolzoom.com)



[Emplazamiento Rúa do Carme, 16. Lugo], obtenido el 11/2016, de [www.es.goolzoom.com](http://www.es.goolzoom.com)



[Situación urbanística Rúa do Carme, 16. Lugo], obtenida del PXOM de Lugo con aprobación definitiva parcial el 29/04/2011

SECRETARÍA DE ESTADO DE HACIENDA  
DIRECCIÓN GENERAL DEL CATASTRO

### CONSULTA DESCRIPTIVA Y GRÁFICA DE DATOS CATASTRALES DE BIEN INMUEBLE

**REFERENCIA CATASTRAL DEL INMUEBLE**  
7331104PH1673S0001AX

**DATOS DESCRIPTIVOS DEL INMUEBLE**

LOCALIZACIÓN:  
**RU CARMÉ [DO] 16**  
**27004 LUGO [LUGO]**

USO PRINCIPAL: **Residencial**      AÑO CONSTRUCCIÓN: **1920**

COEFICIENTE DE PARTICIPACIÓN: **100,000000**      SUPERFICIE CONSTRUIDA (m²): **220**

**PARCELA CATASTRAL**

SITUACIÓN:  
**RU CARMÉ [DO] 16**  
**LUGO [LUGO]**

SUPERFICIE CONSTRUIDA (m²): **220**      SUPERFICIE GRÁFICA PARCELA (m²): **86**      TIPO DE ERIGA: **Parcela construida sin división horizontal**

**CONSTRUCCIÓN**

Destino	Escala	Planta	Puerta	Superficie m²
ALMACEN	1	00	00	19
VIVIENDA	1	00	00	67
VIVIENDA	1	01	00	67
VIVIENDA	1	02	00	67

INFORMACIÓN GRÁFICA      E: 1/800

817,250      4.762,900      4.762,050      817,200      817,250

Este documento no es una certificación catastral, pero sus datos pueden ser verificados a través del 'Acceso a datos catastrales no protegidos' de la SEC.

817,250      Coordenadas U.T.M. Huso 29 ETRS89      Jueves, 19 de Julio de 2018

- Límite de Manzana
- Límite de Parcela
- Límite de Construcciones
- Muestreo y aceras
- Límite zona verde
- Hidrografía

[Ficha Catastral Rúa do Carme, 16. Lugo], obtenida el 07/2018, de www.sedecastro.gob.es

**Morfología actual**

Localización	RÚA DO CARME		número	16
Referencia catastral	7331104PH1673S0001AX			
Número de plantas a fachada	B+2	Frente de parcela a vial público (m)		6,62

**Cronología histórica**

Fecha construcción catastral	1920	Fecha estimada última intervención	-
Volumetría estimada inicial	SIN DATOS		
Volumetría actual	LA EXISTENTE		

**Volumetría actual**

Superficie construida volumen principal (m <sup>2</sup> )	Baja	Primera	Segunda	Tercera	Ático
	67	67	67	-	-
Sup. const. secundaria (m <sup>2</sup> )	19		Sup. no construida (m <sup>2</sup> )		-

**Estado actual**

Estado de ocupación	Completa	Parcial	Temporal	Ocasional	Vacío
	-	-	-	-	X
Derecho de ocupación	Propiedad	Alquiler	Cesión	Ocupación	Otro
	-	-	-	-	X
Estado de conservación	Muy bueno	Bueno	Regular	Deficiente	Ruinoso
	-	X	-	-	-

**Usos**

Uso volumen principal	Baja	Primera	Segunda	Tercera	Ático
	RESIDENCIAL	RESIDENCIAL	RESIDENCIAL	-	-
Uso volúmenes secundarios	Industrial	Almacenaje	Ganadero	Agrícola	Otros
	-	X	-	-	-
Uso superficies no construidas	Industrial	Almacenaje	Ganadero	Agrícola	Otros
	-	-	-	-	-

**Tipología constructiva**

Estructura vertical	hormigón	pétreo	cerámico	madera	metal
	-	X	-	-	-
Estructura horizontal	hormigón	pétreo	cerámico	madera	metal
	-	-	-	X	-
Cerramiento exterior	hormigón	pétreo	cerámico	madera	metal
	-	X	-	-	-
Cubierta	pétreo	cerámico	fibrocemento	metal	plástico
	X	-	-	-	-
Carpintería exterior	hierro	acero	aluminio	madera	plástico
	-	-	X	X	-
División interior	pétreo	cerámico	Yeso-madera	madera	yeso
	DATO NO CONOCIDO				

**Información de los titulares / habitantes / ocupantes**

Identificación	-	Entrevista	-
----------------	---	------------	---

**Información específica del inmueble**

Ocupantes conocidos: Familia Penado (propietario también de los inmuebles nº 18, nº 20 y nº 24 de la calle)
---



[Fachada principal Rúa do Carme, 16. Lugo],  
obtenida el 11/2016, de [www.sedecatastro.gob.es](http://www.sedecatastro.gob.es)

Otras imágenes



[Imagen Rúa do Carme, 16. Lugo], del 01/1973, pertenecientes al “Proyecto de reparcelación de terrenos de la unidad urbana Carmen”. Archivo Municipal de Lugo



[Imagen Rúa do Carne, 16. Lugo],  
obtenida en el 2010. Archivo fotográfico del autor



**INMUEBLE 014**



[Situación Rúa do Carme, 18. Lugo], obtenida el 11/2016, de [www.es.goolzoom.com](http://www.es.goolzoom.com)



[Emplazamiento Rúa do Carme, 18. Lugo], obtenido el 11/2016, de [www.es.goolzoom.com](http://www.es.goolzoom.com)



[Situación urbanística Rúa do Carme, 18. Lugo], obtenida del PXOM de Lugo con aprobación definitiva parcial el 29/04/2011

SECRETARÍA DE ESTADO DE HACIENDA  
DIRECCIÓN GENERAL DEL CATASTRO

### CONSULTA DESCRIPTIVA Y GRÁFICA DE DATOS CATASTRALES DE BIEN INMUEBLE

**REFERENCIA CATASTRAL DEL INMUEBLE**  
7331103PH1673S0001WX

**DATOS DESCRIPTIVOS DEL INMUEBLE**

LOCALIZACIÓN:  
**RU CARME [DO] 18**  
**27004 LUGO [LUGO]**

USO PRINCIPAL: **Residencial**      AÑO CONSTRUCCIÓN: **1930**

COEFICIENTE DE PARTICIPACIÓN: **100,000000**      SUPERFICIE CONSTRUIDA (m²): **100**

**PARCELA CATASTRAL**

SITUACIÓN:  
**RU CARME [DO] 18**  
**LUGO [LUGO]**

SUPERFICIE CONSTRUIDA (m²): **100**      SUPERFICIE GRÁFICA PARCELA (m²): **82**      TIPO DE ERIGIDA: **Parcela construida sin división horizontal**

**CONSTRUCCIÓN**

Datado	Escala	Planta	Puerta	Superficie m²
VIVIENDA	1	00	00	50
VIVIENDA	1	01	00	50

INFORMACIÓN GRÁFICA      E: 1/800

Este documento no es una certificación catastral, pero sus datos pueden ser verificados a través del 'Acceso a datos catastrales no protegidos' de la SEC.

817,250      Coordenadas U.T.M. Huso 29 ETRS89      Jueves, 19 de Julio de 2018

- Límite de Manzana
- Límite de Parcela
- Límite de Construcciones
- Muestreo y aceras
- Límite zona verde
- Hidrografía

[Ficha Catastral Rúa do Carme, 18. Lugo], obtenida el 07/2018, de [www.sedecatastro.gob.es](http://www.sedecatastro.gob.es)

**Morfología actual**

Localización	RÚA DO CARME		número	18
Referencia catastral	7331103PH1673S0001WX			
Número de plantas a fachada	B+1	Frente de parcela a vial público (m)		6,45

**Cronología histórica**

Fecha construcción catastral	1930	Fecha estimada última intervención	-
Volumetría estimada inicial	SIN DATOS		
Volumetría actual	LA EXISTENTE		

**Volumetría actual**

Superficie construida volumen principal (m <sup>2</sup> )	Baja	Primera	Segunda	Tercera	Ático
	50	50	-	-	-
Sup. const. secundaria (m <sup>2</sup> )	-		Sup. no construida (m <sup>2</sup> )	32	

**Estado actual**

Estado de ocupación	Completa	Parcial	Temporal	Ocasional	Vacío
	-	-	-	-	X
Derecho de ocupación	Propiedad	Alquiler	Cesión	Ocupación	Otro
	-	-	-	-	X
Estado de conservación	Muy bueno	Bueno	Regular	Deficiente	Ruinoso
	-	-	X	-	-

**Usos**

Uso volumen principal	Baja	Primera	Segunda	Tercera	Ático
	RESIDENCIAL	RESIDENCIAL	-	-	-
Uso volúmenes secundarios	Industrial	Almacenaje	Ganadero	Agrícola	Otros
	-	-	-	-	-
Uso superficies no construidas	Industrial	Almacenaje	Ganadero	Agrícola	Otros
	-	-	-	-	X

**Tipología constructiva**

Estructura vertical	hormigón	pétreo	cerámico	madera	metal
	-	X	-	-	-
Estructura horizontal	hormigón	pétreo	cerámico	madera	metal
	-	-	-	X	-
Cerramiento exterior	hormigón	pétreo	cerámico	madera	metal
	-	X	-	-	-
Cubierta	pétreo	cerámico	fibrocemento	metal	plástico
	X	-	-	-	-
Carpintería exterior	hierro	acero	aluminio	madera	plástico
	-	-	-	X	-
División interior	pétreo	cerámico	Yeso-madera	madera	yeso
	DATO NO CONOCIDO				

**Información de los titulares / habitantes / ocupantes**

Identificación	-	Entrevista	-
----------------	---	------------	---

**Información específica del inmueble**

Ocupantes conocidos: El Penado (Propietario también de los inmuebles nº 16, nº 20 y nº 24 de la calle)
--



[Fachada principal Rúa do Carme, 18. Lugo],  
obtenida el 11/2016, de [www.sedecatastro.gob.es](http://www.sedecatastro.gob.es)

Otras imágenes



[Imagen Rúa do Carme, 18. Lugo], del 01/1973, pertenecientes al “Proyecto de reparcelación de terrenos de la unidad urbana Carmen”. Archivo Municipal de Lugo



[Imagen Rúa do Carne, 18. Lugo],  
obtenida en el 2010. Archivo fotográfico del autor



INMUEBLE 015



[Situación Rúa do Carme, 20. Lugo], obtenida el 11/2016, de [www.es.goolzoom.com](http://www.es.goolzoom.com)



[Emplazamiento Rúa do Carme, 23. Lugo], obtenido el 11/2016, de [www.es.goolzoom.com](http://www.es.goolzoom.com)



Situación urbanística Rúa do Carme, 20. Lugo], obtenida del PXOM de Lugo con aprobación definitiva parcial el 29/04/2011

**GOBIERNO DE ESPAÑA**    **MINISTERIO DE HACIENDA**

SECRETARÍA DE ESTADO DE HACIENDA

DIRECCIÓN GENERAL DEL CATASTRO

**REFERENCIA CATASTRAL DEL INMUEBLE**  
**7331102PH1673S0001HX**

**DATOS DESCRIPTIVOS DEL INMUEBLE**

LOCALIZACIÓN:  
**RU CARME [DO] 20**  
**27004 LUGO [LUGO]**

USO PRINCIPAL: **Residencial**    AÑO CONSTRUCCIÓN: **1965**

COEFICIENTE DE PARTICIPACIÓN: **100,000000**    SUPERFICIE CONSTRUIDA [m<sup>2</sup>]: **299**

**PARCELA CATASTRAL**

SITUACIÓN:  
**RU CARME [DO] 20**  
**LUGO [LUGO]**

SUPERFICIE CONSTRUIDA [m<sup>2</sup>]: **299**    SUPERFICIE GRÁFICA PARCELA [m<sup>2</sup>]: **111**    TIPO DE ERICA: **Parcela construida sin división horizontal**

**CONSTRUCCIÓN**

Destino	Escala	Planta	Puerta	Superficie m <sup>2</sup>
ALMACEN	1	00	00	111
VIVIENDA	1	01	00	94
VIVIENDA	1	02	00	94

**CONSULTA DESCRIPTIVA Y GRÁFICA DE DATOS CATASTRALES DE BIEN INMUEBLE**

INFORMACIÓN GRÁFICA    E: 1/800

Este documento no es una certificación catastral, pero sus datos pueden ser verificados a través del 'Acceso a datos catastrales no protegidos' de la SEC.

Jueves, 19 de Julio de 2018

617.200    Coordenadas U.T.M. Huso 29 ETRS89

- Límite de Manzana
- Límite de Parcela
- Límite de Construcciones
- Mobiliario y aceras
- Límite zona verde
- Hidrografía

[Ficha Catastral Rúa do Carme, 20. Lugo], obtenida el 07/2018, de [www.sedecastro.gob.es](http://www.sedecastro.gob.es)

**Morfología actual**

Localización	RÚA DO CARME		número	20
Referencia catastral	7331102PH167350001HX			
Número de plantas a fachada	B+2	Frente de parcela a vial público (m)		11,00

**Cronología histórica**

Fecha construcción catastral	1965	Fecha estimada última intervención	-
Volumetría estimada inicial	SIN DATOS		
Volumetría actual	LA EXISTENTE (la más moderna de las casas del barrio)		

**Volumetría actual**

Superficie construida volumen principal (m <sup>2</sup> )	Baja	Primera	Segunda	Tercera	Ático
	111	94	94	-	-
Sup. const. secundaria (m <sup>2</sup> )	-		Sup. no construida (m <sup>2</sup> )	-	

**Estado actual**

Estado de ocupación	Completa	Parcial	Temporal	Ocasional	Vacío
	-	-	-	-	X
Derecho de ocupación	Propiedad	Alquiler	Cesión	Ocupación	Otro
	-	-	-	-	X
Estado de conservación	Muy bueno	Bueno	Regular	Deficiente	Ruinoso
	-	X	-	-	-

**Usos**

Uso volumen principal	Baja	Primera	Segunda	Tercera	Ático
	ALMACÉN	RESIDENCIAL	RESIDENCIAL	-	-
Uso volúmenes secundarios	Industrial	Almacenaje	Ganadero	Agrícola	Otros
	-	-	-	-	-
Uso superficies no construidas	Industrial	Almacenaje	Ganadero	Agrícola	Otros
	-	-	-	-	-

**Tipología constructiva**

Estructura vertical	hormigón	pétreo	cerámico	madera	metal
	X	-	-	-	-
Estructura horizontal	hormigón	pétreo	cerámico	madera	metal
	X	-	-	-	-
Cerramiento exterior	hormigón	pétreo	cerámico	madera	metal
	-	-	X	-	-
Cubierta	pétreo	cerámico	fibrocemento	metal	plástico
	X	-	-	-	-
Carpintería exterior	hierro	acero	aluminio	madera	plástico
	-	X	X	-	-
División interior	pétreo	cerámico	Yeso-madera	madera	yeso
	-	X	-	-	-

**Información de los titulares / habitantes / ocupantes****Información específica del inmueble**

Ocupantes conocidos: Familia Penado (Propietario también de los inmuebles nº 16, nº 18 y nº 24 de la misma calle). Residencia de dos hermanas y escritoras: Marica Campo y Tareixa Campo. También varios religiosos.



[Fachada principal Rúa do Carme, 20. Lugo],  
obtenida el 11/2016, de [www.sedecatastro.gob.es](http://www.sedecatastro.gob.es)

Otras imágenes



[Imagen Rúa do Carme, 20. Lugo], del 01/1973, pertenecientes al “Proyecto de reparcelación de terrenos de la unidad urbana Carmen”. Archivo Municipal de Lugo



[Imagen Rúa do Carme, 20. Lugo],  
obtenida en el 2010. Archivo fotográfico del autor



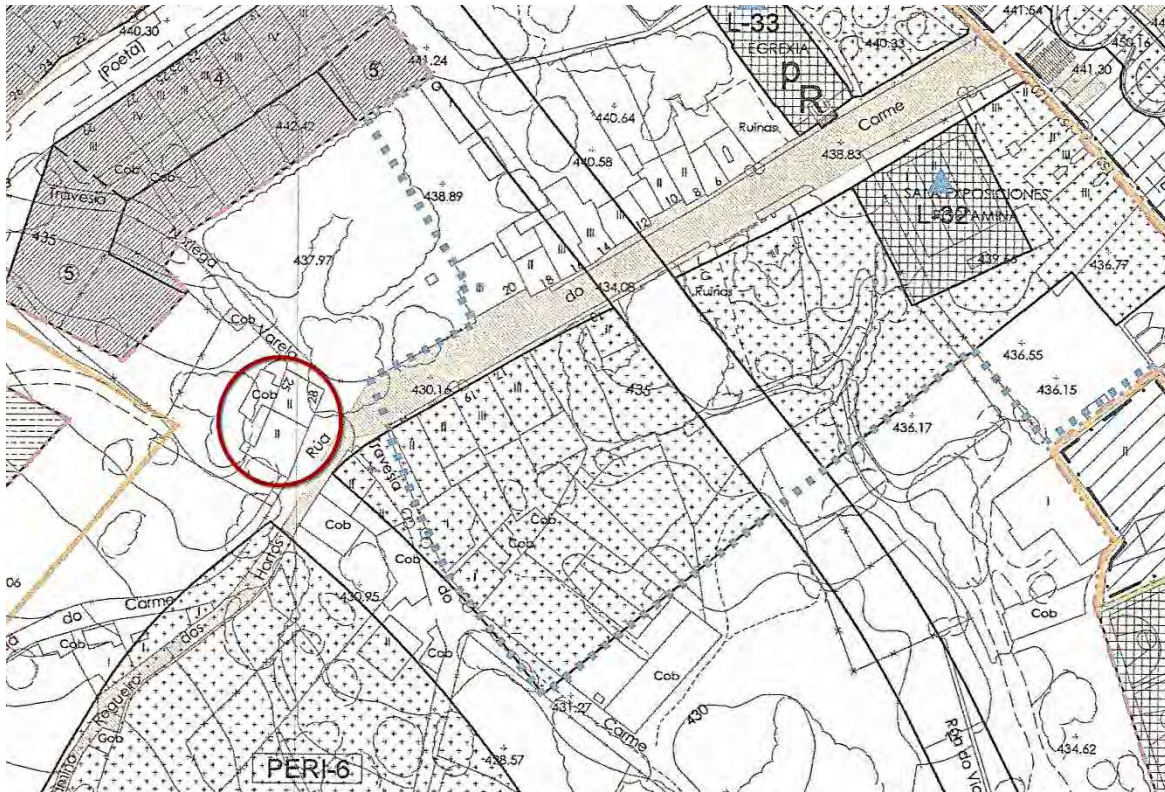
**INMUEBLE 016**



[Situación Rúa do Carme, 28. Lugo], obtenida el 11/2016, de [www.es.goolzoom.com](http://www.es.goolzoom.com)



[Emplazamiento Rúa do Carme, 28. Lugo], obtenido el 11/2016, de [www.es.goolzoom.com](http://www.es.goolzoom.com)



Situación urbanística Rúa do Carme, 28. Lugo], obtenida del PXOM de Lugo con aprobación definitiva parcial el 29/04/2011

SECRETARÍA DE ESTADO DE HACIENDA  
DIRECCIÓN GENERAL DEL CATASTRO

### CONSULTA DESCRIPTIVA Y GRÁFICA DE DATOS CATASTRALES DE BIEN INMUEBLE

**REFERENCIA CATASTRAL DEL INMUEBLE**  
**001800100PH16D0001HL**

**DATOS DESCRIPTIVOS DEL INMUEBLE**

LOCALIZACIÓN:  
**RU CARME [DO] 28**  
**27004 LUGO [LUGO]**

USO PRINCIPAL: **Residencial**      AÑO CONSTRUCCIÓN: **1940**

COEFICIENTE DE PARTICIPACIÓN: **100,000000**      SUPERFICIE CONSTRUIDA [m<sup>2</sup>]: **186**

**PARCELA CATASTRAL**

SITUACIÓN:  
**RU CARME [DO] 28**  
**LUGO [LUGO]**

SUPERFICIE CONSTRUIDA [m<sup>2</sup>]: **186**      SUPERFICIE GRÁFICA PARCELA [m<sup>2</sup>]: **127**      TIPO DE ERICA: **Parcela construida sin división horizontal**

**CONSTRUCCIÓN**

Destino	Escala	Planta	Puerta	Superficie m <sup>2</sup>
ALMACEN	1	00	0A	43
VIVIENDA	P	OR	TA	16
VIVIENDA	1	01	01	127

INFORMACIÓN GRÁFICA      E: 1/1000

Este documento no es una certificación catastral, pero sus datos pueden ser verificados a través del 'Acceso a datos catastrales no protegidos' de la SEC.

617,200      617,150      617,200

4.762,900      4.762,850

617,200      Coordenadas U.T.M. Huso 29 ETRS89

Jueves, 19 de Julio de 2018

- Límite de Manzana
- Límite de Parcela
- Límite de Construcciones
- Mobiliario y aceras
- Límite zona verde
- Hidrografía

[Ficha Catastral Rúa do Carme, 28. Lugo], obtenida el 07/2018, de [www.sedecatastro.gob.es](http://www.sedecatastro.gob.es)

**Morfología actual**

Localización	RÚA DO CARME		número	28
Referencia catastral	001800100PH16D0001HL			
Número de plantas a fachada	B+1	Frente de parcela a vial público (m)		23,60

**Cronología histórica**

Fecha construcción catastral	1940	Fecha estimada última intervención	1987
Volumetría estimada inicial	SIN DATOS		
Volumetría actual	LA EXISTENTE		

**Volumetría actual**

Superficie construida volumen principal (m <sup>2</sup> )	Baja	Primera	Segunda	Tercera	Ático
	59	127	-	-	-
Sup. const. secundaria (m <sup>2</sup> )	-		Sup. no construida (m <sup>2</sup> )	SI	

**Estado actual**

Estado de ocupación	Completa	Parcial	Temporal	Ocasional	Vacío
	X	-	-	-	-
Derecho de ocupación	Propiedad	Alquiler	Cesión	Ocupación	Otro
	-	-	X	-	-
Estado de conservación	Muy bueno	Bueno	Regular	Deficiente	Ruinoso
	-	-	-	X	-

**Usos**

Uso volumen principal	Baja	Primera	Segunda	Tercera	Ático
	ALMACÉN	RESIDENCIAL	-	-	-
Uso volúmenes secundarios	Industrial	Almacenaje	Ganadero	Agrícola	Otros
	-	-	-	-	-
Uso superficies no construidas	Industrial	Almacenaje	Ganadero	Agrícola	Otros
	-	-	-	-	-

**Tipología constructiva**

Estructura vertical	hormigón	pétreo	cerámico	madera	metal
	-	X	-	-	-
Estructura horizontal	hormigón	pétreo	cerámico	madera	metal
	-	-	-	X	-
Cerramiento exterior	hormigón	pétreo	cerámico	madera	metal
	-	X	-	-	-
Cubierta	pétreo	cerámico	fibrocemento	metal	plástico
	X	-	-	-	-
Carpintería exterior	hierro	acero	aluminio	madera	plástico
	-	-	X	-	-
División interior	pétreo	cerámico	Yeso-madera	madera	yeso
	DATO NO CONOCIDO				

**Información de los titulares / habitantes / ocupantes**

Identificación	-	Entrevista	-
----------------	---	------------	---


**Información específica del inmueble**

Ocupantes conocidos: Devesa. Actualmente habitada por el Sr. Real. Conocida como "Casa de Salvador"
---



[Fachada principal Rúa do Carme, 28. Lugo],  
obtenida el 11/2016, de [www.sedecatastro.gob.es](http://www.sedecatastro.gob.es)

Otras imágenes



[Imágenes Rúa do Carme, 28. Lugo], del 01/1973, pertenecientes al “Proyecto de reparcelación de terrenos de la unidad urbana Carmen”. Archivo Municipal de Lugo



[Imagen Rúa do Carme, 28. Lugo],  
obtenida en el 2010. Archivo fotográfico del autor

UNIVERSIDADE DE SANTIAGO DE COMPOSTELA



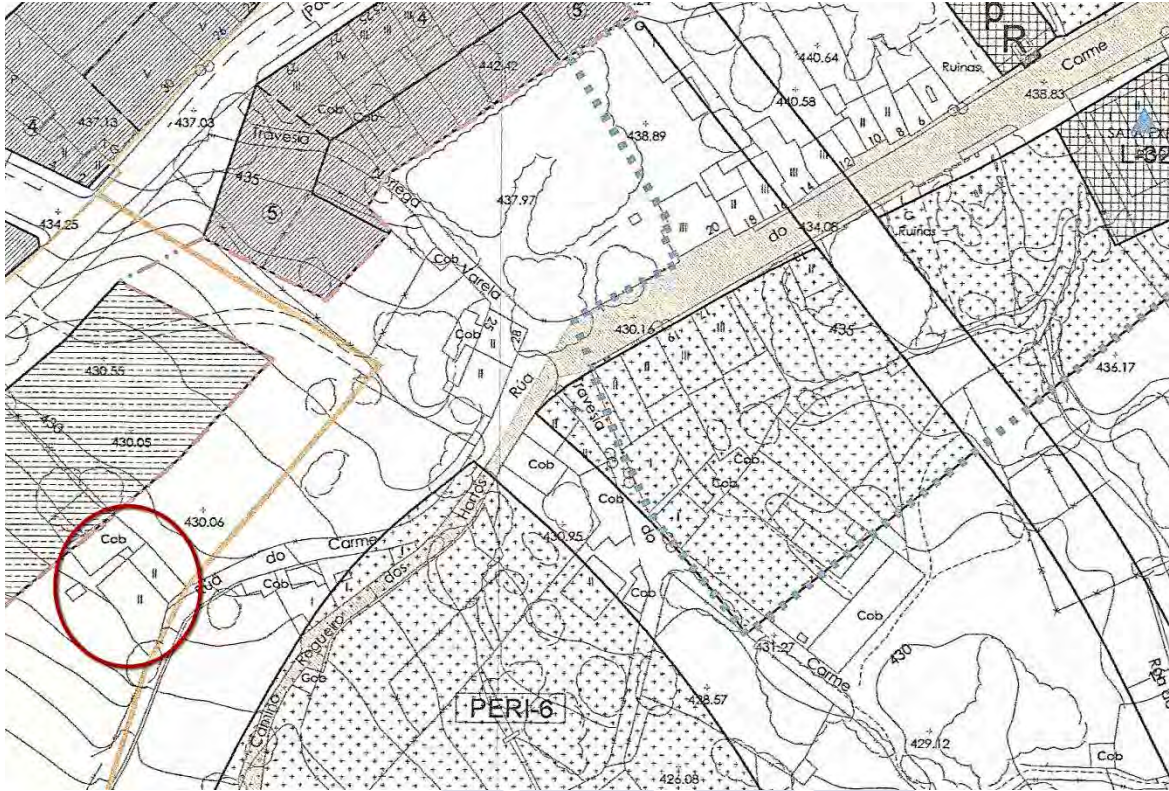
**INMUEBLE 017**



[Situación Rúa do Carme, 44. Lugo], obtenida el 11/2016, de [www.es.goolzoom.com](http://www.es.goolzoom.com)



[Emplazamiento Rúa do Carme, 44. Lugo], obtenido el 11/2016, de [www.es.goolzoom.com](http://www.es.goolzoom.com)



Situación urbanística Rúa do Carme, 44. Lugo], obtenida del PXOM de Lugo con aprobación definitiva parcial el 29/04/2011

SECRETARÍA DE ESTADO DE HACIENDA  
DIRECCIÓN GENERAL DEL CATASTRO

### CONSULTA DESCRIPTIVA Y GRÁFICA DE DATOS CATASTRALES DE BIEN INMUEBLE

**REFERENCIA CATASTRAL DEL INMUEBLE**  
001800300PH16D0001AL

**DATOS DESCRIPTIVOS DEL INMUEBLE**

LOCALIZACIÓN:  
**RU CARME [DO] 44**  
**27004 LUGO [LUGO]**

USO PRINCIPAL: **Residencial**      AÑO CONSTRUCCIÓN: **1930**

COEFICIENTE DE PARTICIPACIÓN: **100,000000**      SUPERFICIE CONSTRUIDA (m<sup>2</sup>): **240**

**PARCELA CATASTRAL**

SITUACIÓN:  
**RU CARME [DO] 44**  
**LUGO [LUGO]**

SUPERFICIE CONSTRUIDA (m<sup>2</sup>): **240**      SUPERFICIE GRÁFICA PARCELA (m<sup>2</sup>): **166**      TIPO DE ERICIA: **Parcela construida sin división horizontal**

**CONSTRUCCIÓN**

Destino	Escala	Planta	Puerta	Superficie m <sup>2</sup>
ALMACEN	1	00	01	56
ALMACEN	1	01	01	160
ALMACEN	1	+1	01	24

INFORMACIÓN GRÁFICA E: 1/1500

Este documento no es una certificación catastral, pero sus datos pueden ser verificados a través del 'Acceso a datos catastrales no protegidos' de la SEC.

617,150 Coordenadas U.T.M. Huso 29 ETRS89      Jueves, 26 de Julio de 2018

- Límite de Manzana
- Límite de Parcela
- Límite de Construcciones
- Mobiliario y aceras
- Límite zona verde
- Hidrografía

[Ficha Catastral Rúa do Carme, 44. Lugo], obtenida el 07/2018, de [www.sedecatastro.gob.es](http://www.sedecatastro.gob.es)

**Morfología actual**

Localización	RÚA DO CARME		número	44
Referencia catastral	001800300PH16D0001AL			
Número de plantas a fachada	B+1+BC	Frente de parcela a vial público (m)		15,58

**Cronología histórica**

Fecha construcción catastral	1930	Fecha estimada última intervención	-
Volumetría estimada inicial	SIN DATOS		
Volumetría actual	GALERÍA LATERAL AÑADIDA		

**Volumetría actual**

Superficie construida volumen principal (m <sup>2</sup> )	Baja	Primera	Segunda	Tercera	Ático
	56	160			24
Sup. const. secundaria (m <sup>2</sup> )	-		Sup. no construida (m <sup>2</sup> )	SI	

**Estado actual**

Estado de ocupación	Completa	Parcial	Temporal	Ocasional	Vacío
	-	-	-	-	X
Derecho de ocupación	Propiedad	Alquiler	Cesión	Ocupación	Otro
	-	-	-	-	X
Estado de conservación	Muy bueno	Bueno	Regular	Deficiente	Ruinoso
	-	-	-	-	X

**Usos**

Uso volumen principal	Baja	Primera	Segunda	Tercera	Ático
	RESIDENCIAL	RESIDENCIAL	-	-	RESIDENCIAL
Uso volúmenes secundarios	Industrial	Almacenaje	Ganadero	Agrícola	Otros
	-	-	-	-	-
Uso superficies no construidas	Industrial	Almacenaje	Ganadero	Agrícola	Otros
	-	-	-	-	-

**Tipología constructiva**

Estructura vertical	hormigón	pétreo	cerámico	madera	metal
	-	X	-	-	-
Estructura horizontal	hormigón	pétreo	cerámico	madera	metal
	-	-	-	X	-
Cerramiento exterior	hormigón	pétreo	cerámico	madera	metal
	-	X	-	-	-
Cubierta	pétreo	cerámico	fibrocemento	metal	plástico
	X	-	-	-	-
Carpintería exterior	hierro	acero	aluminio	madera	plástico
	-	-	X	X	-
División interior	pétreo	cerámico	Yeso-madera	madera	yeso
	DATO NO CONOCIDO				

**Información de los titulares / habitantes / ocupantes****Información específica del inmueble**

Ocupantes conocidos: Álvaro
Denominación popular: "Casa de Valín". Recuerdos de la antigua práctica de "la malla"





[Fachada principal Rúa do Carme, 44. Lugo],  
obtenida el 11/2016, de [www.sedecatastro.gob.es](http://www.sedecatastro.gob.es)

Otras imágenes



[Imagen Rúa do Carme, 44. Lugo], del 01/1973, pertenecientes al “Proyecto de reparcelación de terrenos de la unidad urbana Carmen”. Archivo Municipal de Lugo



[Imágenes Rúa do Carme, 44. Lugo], del 01/1973, pertenecientes al “Proyecto de reparcelación de terrenos de la unidad urbana Carmen”. Archivo Municipal de Lugo



[Imagen Rúa do Carme, 44. Lugo],  
obtenida en el 2010. Archivo fotográfico del autor

**INMUEBLE 018**




[Situación Rúa do Carme, 60. Lugo], obtenida el 11/2016, de [www.es.goolzoom.com](http://www.es.goolzoom.com)



[Emplazamiento Rúa do Carme, 60. Lugo], obtenido el 11/2016, de [www.es.goolzoom.com](http://www.es.goolzoom.com)



Situación urbanística Rúa do Carme, 60. Lugo], obtenida del PXOM de Lugo con aprobación definitiva parcial el 29/04/2011



SECRETARÍA DE ESTADO DE HACIENDA  
DIRECCIÓN GENERAL DEL CATASTRO

### CONSULTA DESCRIPTIVA Y GRÁFICA DE DATOS CATASTRALES DE BIEN INMUEBLE

**REFERENCIA CATASTRAL DEL INMUEBLE**  
**002300400PH16D0001UL**

**DATOS DESCRIPTIVOS DEL INMUEBLE**

LOCALIZACIÓN  
**RU CARMÉ [DO]**  
**27004 LUGO [LUGO]**

USO PRINCIPAL: **Residencial**      AÑO CONSTRUCCIÓN: **1960**

COEFICIENTE DE PARTICIPACIÓN: **100,000000**      SUPERFICIE CONSTRUIDA [m<sup>2</sup>]: **112**

---

**PARCELA CATASTRAL**

SITUACIÓN  
**RU CARMÉ [DO]**  
**LUGO [LUGO]**


SUPERFICIE CONSTRUIDA [m<sup>2</sup>]: **112**      SUPERFICIE GRÁFICA PARCELA [m<sup>2</sup>]: **57**      TIPO DE FÉRICA: **Parcela construida sin división horizontal**

---

**CONSTRUCCIÓN**

Destino	Escala	Planta	Puerta	Superficie m <sup>2</sup>
VIVIENDA	1	00	01	56
VIVIENDA	1	01	01	56

**INFORMACIÓN GRÁFICA**      E: 1/600



Este documento no es una certificación catastral, pero sus datos pueden ser verificados a través del 'Acceso a datos catastrales no protegidos' de la SEC.

Jueves , 26 de Julio de 2018

617,080 Coordenadas U.T.M. Huso 29 ETRS89  
 617,080 Límite de Manzana  
 Límite de Parcela  
 Límite de Construcciones  
 Mobiliario y aceras  
 Límite zona verde  
 Hidrografía

[Ficha Catastral Rúa do Carme, 60. Lugo], obtenida el 07/2018, de [www.sedecatastro.gob.es](http://www.sedecatastro.gob.es)

**Morfología actual**

Localización	RÚA DO CARME		número	60
Referencia catastral	002300400PH16D0001UL			
Número de plantas a fachada	B+1	Frente de parcela a vial público (m)		7,55

**Cronología histórica**

Fecha construcción catastral	1960	Fecha estimada última intervención	-
Volumetría estimada inicial	SIN DATOS		
Volumetría actual	ALPENDRES POSTERIORES AÑADIDOS		

**Volumetría actual**

Superficie construida volumen principal (m <sup>2</sup> )	Baja	Primera	Segunda	Tercera	Ático
	56	56	-	-	-
Sup. const. secundaria (m <sup>2</sup> )	SI		Sup. no construida (m <sup>2</sup> )	SI	

**Estado actual**

Estado de ocupación	Completa	Parcial	Temporal	Ocasional	Vacío
	-	-	-	-	X
Derecho de ocupación	Propiedad	Alquiler	Cesión	Ocupación	Otro
	-	-	-	-	X
Estado de conservación	Muy bueno	Bueno	Regular	Deficiente	Ruinoso
	-	-	X	-	-

**Usos**

Uso volumen principal	Baja	Primera	Segunda	Tercera	Ático
	RESIDENCIAL	RESIDENCIAL	-	-	-
Uso volúmenes secundarios	Industrial	Almacenaje	Ganadero	Agrícola	Otros
	DATO NO CONOCIDO				
Uso superficies no construidas	Industrial	Almacenaje	Ganadero	Agrícola	Otros
	DATO NO CONOCIDO				

**Tipología constructiva**

Estructura vertical	hormigón	pétreo	cerámico	madera	metal
	-	X	-	-	-
Estructura horizontal	hormigón	pétreo	cerámico	madera	metal
	-	-	-	X	-
Cerramiento exterior	hormigón	pétreo	cerámico	madera	metal
	-	X	-	-	-
Cubierta	pétreo	cerámico	fibrocemento	metal	plástico
	X	-	-	-	-
Carpintería exterior	hierro	acero	aluminio	madera	plástico
	-	-	X	X	-
División interior	pétreo	cerámico	Yeso-madera	madera	yeso
	DATO NO CONOCIDO				

**Información de los titulares / habitantes / ocupantes**

Identificación	-	Entrevista	-
----------------	---	------------	---


**Información específica del inmueble**

Ocupantes conocidos: Dos hermanas solteras, de profesión modistas
---



[Fachada principal Rúa do Carme, 60. Lugo],  
obtenida el 11/2016, de [www.sedecatastro.gob.es](http://www.sedecatastro.gob.es)

Otras imágenes



[Imagen Rúa do Carme, 60. Lugo], del 01/1973, pertenecientes al “Proyecto de reparcelación de terrenos de la unidad urbana Carmen”. Archivo Municipal de Lugo



[Imágenes Rúa do Carme, 60. Lugo], del 01/1973, pertenecientes al “Proyecto de reparcelación de terrenos de la unidad urbana Carmen”. Archivo Municipal de Lugo



[Imágenes Rúa do Carme, 60. Lugo],  
obtenidas en el 2010. Archivo fotográfico del autor



[Imágenes Rúa do Carme, 60. Lugo],  
obtenidas en el 2018. Archivo fotográfico del autor

**INMUEBLE 019**




[Situación Rúa do Carme, 62. Lugo], obtenida el 11/2016, de [www.es.goolzoom.com](http://www.es.goolzoom.com)



[Emplazamiento Rúa do Carme, 62. Lugo], obtenido el 11/2016, de [www.es.goolzoom.com](http://www.es.goolzoom.com)



Situación urbanística Rúa do Carme, 62. Lugo], obtenida del PXOM de Lugo con aprobación definitiva parcial el 29/04/2011



SECRETARÍA DE ESTADO DE HACIENDA  
DIRECCIÓN GENERAL DEL CATASTRO

### CONSULTA DESCRIPTIVA Y GRÁFICA DE DATOS CATASTRALES DE BIEN INMUEBLE

**REFERENCIA CATASTRAL DEL INMUEBLE**  
**002300300PH16D0001ZL**

**DATOS DESCRIPTIVOS DEL INMUEBLE**

LOCALIZACIÓN  
**RU CARME [DO] 62**  
**27004 LUGO [LUGO]**

USO PRINCIPAL: **Residencial**      AÑO CONSTRUCCIÓN: **1952**

COEFICIENTE DE PARTICIPACIÓN: **100,000000**      SUPERFICIE CONSTRUIDA (m<sup>2</sup>): **140**

---

**PARCELA CATASTRAL**

SITUACIÓN  
**RU CARME [DO] 62**  
**LUGO [LUGO]**


SUPERFICIE CONSTRUIDA (m<sup>2</sup>): **140**      SUPERFICIE GRÁFICA PARCELA (m<sup>2</sup>): **70**      TIPO DE ERICA: **Parcela construida sin división horizontal**

---

**CONSTRUCCIÓN**

Destino	Escala	Planta	Puerta	Superficie m <sup>2</sup>
APARCAMIENTO	1	00	01	88
VIVIENDA	P	OR	TA	12
VIVIENDA	1	01	01	70

**INFORMACIÓN GRÁFICA**      E: 1/800



Este documento no es una certificación catastral, pero sus datos pueden ser verificados a través del 'Acceso a datos catastrales no protegidos' de la SEC.

Jueves , 26 de Julio de 2018

617,050      Coordenadas U.T.M. Huso 29 ETRS89  
 Límite de Manzana  
 Límite de Parcela  
 Límite de Construcciones  
 Mobiliario y aceras  
 Límite zona verde  
 Hidrografía

[Ficha Catastral Rúa do Carme, 62. Lugo], obtenida el 07/2018, de [www.sedecatastro.gob.es](http://www.sedecatastro.gob.es)

**Morfología actual**

Localización	RÚA DO CARME		número	62
Referencia catastral	002300300PH16D0001ZL			
Número de plantas a fachada	B+1	Frente de parcela a vial público (m)		7,30

**Cronología histórica**

Fecha construcción catastral	1952	Fecha estimada última intervención		-
Volumetría estimada inicial	SIN DATOS			
Volumetría actual	ALPENDRE POSTERIOR AÑADIDO			

**Volumetría actual**

Superficie construida volumen principal (m <sup>2</sup> )	Baja	Primera	Segunda	Tercera	Ático
	60	70	-	-	-
Sup. const. secundaria (m <sup>2</sup> )	SI		Sup. no construida (m <sup>2</sup> )		SI

**Estado actual**

Estado de ocupación	Completa	Parcial	Temporal	Ocasional	Vacío
	-	-	-	-	X
Derecho de ocupación	Propiedad	Alquiler	Cesión	Ocupación	Otro
	-	-	-	-	X
Estado de conservación	Muy bueno	Bueno	Regular	Deficiente	Ruinoso
	-	-	X	-	-

**Usos**

Uso volumen principal	Baja	Primera	Segunda	Tercera	Ático
	RESIDENCIAL	RESIDENCIAL	-	-	-
Uso volúmenes secundarios	Industrial	Almacenaje	Ganadero	Agrícola	Otros
	DATO NO CONOCIDO				
Uso superficies no construidas	Industrial	Almacenaje	Ganadero	Agrícola	Otros
	-	-	-	-	-

**Tipología constructiva**

Estructura vertical	hormigón	pétreo	cerámico	madera	metal
	-	X	-	-	-
Estructura horizontal	hormigón	pétreo	cerámico	madera	metal
	-	-	-	X	-
Cerramiento exterior	hormigón	pétreo	cerámico	madera	metal
	-	X	X	-	-
Cubierta	pétreo	cerámico	fibrocemento	metal	plástico
	X	-	-	-	-
Carpintería exterior	hierro	acero	aluminio	madera	plástico
	-	X	X	X	-
División interior	pétreo	cerámico	Yeso-madera	madera	yeso
	DATO NO CONOCIDO				

**Información de los titulares / habitantes / ocupantes**

Identificación	-	Entrevista	-
----------------	---	------------	---


**Información específica del inmueble**


Ocupantes conocidos: Francisco, de profesión carpintero
---



[Fachada principal Rúa do Carme, 62. Lugo],  
obtenida el 11/2016, de [www.sedecatastro.gob.es](http://www.sedecatastro.gob.es)

Otras imágenes





[Imágenes Rúa do Carme, 62. Lugo], del 01/1973, pertenecientes al “Proyecto de reparcelación de terrenos de la unidad urbana Carmen”. Archivo Municipal de Lugo



[Imagen Rúa do Carme, 62. Lugo],  
obtenida en el 2010. Archivo fotográfico del autor



[Imagen Rúa do Carme, 62. Lugo],  
obtenida en el 2018. Archivo fotográfico del autor



**INMUEBLE 020**



[Situación Rúa do Carme, 64. Lugo], obtenida el 11/2016, de [www.es.goolzoom.com](http://www.es.goolzoom.com)



[Emplazamiento Rúa do Carme, 64. Lugo], obtenido el 11/2016, de [www.es.goolzoom.com](http://www.es.goolzoom.com)



[Situación urbanística Rúa do Carme, 64. Lugo], obtenida del PXOM de Lugo con aprobación definitiva parcial el 29/04/2011

SECRETARÍA DE ESTADO DE HACIENDA  
DIRECCIÓN GENERAL DEL CATASTRO

### CONSULTA DESCRIPTIVA Y GRÁFICA DE DATOS CATASTRALES DE BIEN INMUEBLE

**REFERENCIA CATASTRAL DEL INMUEBLE**  
**002300200PH16D0001SL**

**DATOS DESCRIPTIVOS DEL INMUEBLE**

LOCALIZACIÓN  
**RU CARME [DO] 64**  
**27004 LUGO [LUGO]**

USO PRINCIPAL: **Residencial**      AÑO CONSTRUCCIÓN: **1950**

COEFICIENTE DE PARTICIPACIÓN: **100,000000**      SUPERFICIE CONSTRUIDA [m<sup>2</sup>]: **84**

---

**PARCELA CATASTRAL**

SITUACIÓN  
**RU CARME [DO] 64**  
**LUGO [LUGO]**

SUPERFICIE CONSTRUIDA [m<sup>2</sup>]: **84**      SUPERFICIE GRÁFICA PARCELA [m<sup>2</sup>]: **83**      TIPO DE FINCA: **Parcela construida sin división horizontal**

---

**CONSTRUCCIÓN**

Destino	Escala	Planta	Puerta	Superficie m <sup>2</sup>
VIVIENDA	1	00	0A	26
VIVIENDA	1	00	0B	58

**INFORMACIÓN GRÁFICA** E: 1/800

Este documento no es una certificación catastral, pero sus datos pueden ser verificados a través del 'Acceso a datos catastrales no protegidos' de la SEC.

Jueves, 26 de Julio de 2018

617,050      Coordenadas U.T.M. Huso 29 ETRS89  
 Límite de Manzana  
 Límite de Parcela  
 Límite de Construcciones  
 Mobiliario y aceras  
 Límite zona verde  
 Hidrografía

[Ficha Catastral Rúa do Carme, 64. Lugo], obtenida el 07/2018, de [www.sedecatastro.gob.es](http://www.sedecatastro.gob.es)

**Morfología actual**

Localización	RÚA DO CARME		número	64
Referencia catastral	002300200PH16D0001SL			
Número de plantas a fachada	B	Frente de parcela a vial público (m)		7,25

**Cronología histórica**

Fecha construcción catastral	1950	Fecha estimada última intervención		-
Volumetría estimada inicial	SIN DATOS			
Volumetría actual	ALPENDRE POSTERIOR AÑADIDO			

**Volumetría actual**

Superficie construida volumen principal (m <sup>2</sup> )	Baja	Primera	Segunda	Tercera	Ático
	84	-	-	-	-
Sup. const. secundaria (m <sup>2</sup> )	SI		Sup. no construida (m <sup>2</sup> )		SI

**Estado actual**

Estado de ocupación	Completa	Parcial	Temporal	Ocasional	Vacío
	-	-	-	-	X
Derecho de ocupación	Propiedad	Alquiler	Cesión	Ocupación	Otro
	-	-	-	-	X
Estado de conservación	Muy bueno	Bueno	Regular	Deficiente	Ruinoso
	-	X	-	-	-

**Usos**

Uso volumen principal	Baja	Primera	Segunda	Tercera	Ático
	RESIDENCIAL	RESIDENCIAL	-	-	-
Uso volúmenes secundarios	Industrial	Almacenaje	Ganadero	Agrícola	Otros
	DATO NO CONOCIDO				
Uso superficies no construidas	Industrial	Almacenaje	Ganadero	Agrícola	Otros
	DATO NO CONOCIDO				

**Tipología constructiva**

Estructura vertical	hormigón	pétreo	cerámico	madera	metal
	-	X	-	-	-
Estructura horizontal	hormigón	pétreo	cerámico	madera	metal
	-	-	-	X	-
Cerramiento exterior	hormigón	pétreo	cerámico	madera	metal
	-	X	X	-	-
Cubierta	pétreo	cerámico	fibrocemento	metal	plástico
	X	-	-	-	-
Carpintería exterior	hierro	acero	aluminio	madera	plástico
	-	X	X	X	-
División interior	pétreo	cerámico	Yeso-madera	madera	yeso
	-	X	-	-	-

**Información de los titulares / habitantes / ocupantes**

Identificación	-	Entrevista	-
----------------	---	------------	---


**Información específica del inmueble**

Ocupantes conocidos: Residencia de un miembro de la Guardia Civil
---



[Fachada principal Rúa do Carme, 64. Lugo],  
obtenida el 11/2016, de [www.sedecatastro.gob.es](http://www.sedecatastro.gob.es)

Otras imágenes



[Imagen Rúa do Carme, 64. Lugo], del 01/1973, pertenecientes al “Proyecto de reparcelación de terrenos de la unidad urbana Carmen”. Archivo Municipal de Lugo



[Imagen Rúa do Carme, 64. Lugo], del 01/1973, pertenecientes al “Proyecto de reparcelación de terrenos de la unidad urbana Carmen”. Archivo Municipal de Lugo



[Imagen Rúa do Carme, 64. Lugo],  
obtenida en el 2010. Archivo fotográfico del autor



**INMUEBLE 021**




[Situación Rúa do Carme, 66. Lugo], obtenida el 11/2016, de [www.es.goolzoom.com](http://www.es.goolzoom.com)



[Emplazamiento Rúa do Carme, 66. Lugo], obtenido el 11/2016, de [www.es.goolzoom.com](http://www.es.goolzoom.com)



[Situación urbanística Rúa do Carme, 66. Lugo], obtenida del PXOM de Lugo con aprobación definitiva parcial el 29/04/2011



GOBIERNO DE ESPAÑA  
MINISTERIO DE HACIENDA

SECRETARÍA DE ESTADO DE HACIENDA  
DIRECCIÓN GENERAL DEL CATASTRO

### CONSULTA DESCRIPTIVA Y GRÁFICA DE DATOS CATASTRALES DE BIEN INMUEBLE

**REFERENCIA CATASTRAL DEL INMUEBLE**  
**002300100PH16D0001EL**

**DATOS DESCRIPTIVOS DEL INMUEBLE**

LOCALIZACIÓN  
**RU CARME [DO] 66**  
**27004 LUGO [LUGO]**

USO PRINCIPAL: **Residencial**      AÑO CONSTRUCCIÓN: **1951**

COEFICIENTE DE PARTICIPACIÓN: **100,000000**      SUPERFICIE CONSTRUIDA (m<sup>2</sup>): **114**

**PARCELA CATASTRAL**


SITUACIÓN  
**RU CARME [DO] 66**  
**LUGO [LUGO]**

SUPERFICIE CONSTRUIDA (m<sup>2</sup>): **114**      SUPERFICIE GRÁFICA PARCELA (m<sup>2</sup>): **84**      TIPO DE FÉRICA: **Parcela construida sin división horizontal**

**CONSTRUCCIÓN**

Destino	Escala	Planta	Puerta	Superficie m <sup>2</sup>
VIVIENDA	1	00	0A	60
APARCAMIENTO	1	00	0B	24
VIVIENDA	1	41	0A	30

INFORMACIÓN GRÁFICA E: 1/1500



Este documento no es una certificación catastral, pero sus datos pueden ser verificados a través del 'Acceso a datos catastrales no protegidos' de la SEC.

617.100      Coordenadas U.T.M. Huso 29 ETRS89  
— Límite de Manzana  
— Límite de Parcela  
— Límite de Construcciones  
— Mobiliario y aceras  
— Límite zona verde  
— Hidrografía

Jueves, 26 de Julio de 2018

[Ficha Catastral Rúa do Carme, 66. Lugo], obtenida el 07/2018, de [www.sedecatastro.gob.es](http://www.sedecatastro.gob.es)

**Morfología actual**

Localización	RÚA DO CARME		número	66
Referencia catastral	0023001PH16D0001EL			
Número de plantas a fachada	B+BC	Frente de parcela a vial público (m)		7,65

**Cronología histórica**

Fecha construcción catastral	1951	Fecha estimada última intervención	1982
Volumetría estimada inicial	SIN DATOS		
Volumetría actual	VARIAS EDIFICACIONES POSTERIORES AÑADIDAS		

**Volumetría actual**

Superficie construida volumen principal (m <sup>2</sup> )	Baja	Primera	Segunda	Tercera	Ático
	60	-	-	-	30
Sup. const. secundaria (m <sup>2</sup> )	24		Sup. no construida (m <sup>2</sup> )	SI	

**Estado actual**

Estado de ocupación	Completa	Parcial	Temporal	Ocasional	Vacío
	X	-	-	-	-
Derecho de ocupación	Propiedad	Alquiler	Cesión	Ocupación	Otro
	X	-	-	-	-
Estado de conservación	Muy bueno	Bueno	Regular	Deficiente	Ruinoso
	-	X	-	-	-

**Usos**

Uso volumen principal	Baja	Primera	Segunda	Tercera	Ático
	RESIDENCIAL	-	-	-	RESIDENCIAL
Uso volúmenes secundarios	Industrial	Almacenaje	Ganadero	Agrícola	Otros
	-	-	-	-	GARAJE
Uso superficies no construidas	Industrial	Almacenaje	Ganadero	Agrícola	Otros
	-	-	-	X	-

**Tipología constructiva**

Estructura vertical	hormigón	pétreo	cerámico	madera	metal
	-	X	-	-	-
Estructura horizontal	hormigón	pétreo	cerámico	madera	Metal
	-	-	-	X	-
Cerramiento exterior	hormigón	pétreo	cerámico	madera	metal
	-	X	-	-	-
Cubierta	pétreo	cerámico	fibrocemento	metal	plástico
	X	-	-	-	-
Carpintería exterior	hierro	acero	aluminio	madera	plástico
	-	X	-	-	-
División interior	pétreo	cerámico	Yeso-madera	madera	yeso
	-	X	-	-	-

**Información de los titulares / habitantes / ocupantes**

Identificación	-	Entrevista	-
----------------	---	------------	---


**Información específica del inmueble**

Ocupantes conocidos: Residencia, desde los años 70 de Ángel (repartidor de butano) y su mujer
---




[Fachada principal Rúa do Carme, 66. Lugo],  
obtenida el 11/2016, de [www.sedecatastro.gob.es](http://www.sedecatastro.gob.es)

Otras imágenes



[Imagen Rúa do Carme, 66. Lugo], del 01/1973, pertenecientes al “Proyecto de reparcelación de terrenos de la unidad urbana Carmen”. Archivo Municipal de Lugo



[Imagen Rúa do Carme, 66. Lugo], del 01/1973, pertenecientes al “Proyecto de reparcelación de terrenos de la unidad urbana Carmen”. Archivo Municipal de Lugo




[Imagen Rúa do Carme, 66. Lugo], obtenida en el 2010. Archivo fotográfico del autor



**INMUEBLE 022**



[Situación Rúa do Carme, ?. Lugo], obtenida el 11/2016, de [www.es.goolzoom.com](http://www.es.goolzoom.com)



[Emplazamiento Rúa do Carme, ?. Lugo], obtenido el 11/2016, de [www.es.goolzoom.com](http://www.es.goolzoom.com)



[Situación urbanística Rúa do Carme, ?. Lugo], obtenida del PXOM de Lugo con aprobación definitiva parcial el 29/04/2011

**GOBIERNO DE ESPAÑA** **MINISTERIO DE HACIENDA**

SECRETARÍA DE ESTADO DE HACIENDA  
DIRECCIÓN GENERAL DEL CATASTRO

**REFERENCIA CATASTRAL DEL INMUEBLE**  
**7029602PH1672N0001LB**

**DATOS DESCRIPTIVOS DEL INMUEBLE**

LOCALIZACIÓN  
RD CARME [DO]  
27004 LUGO [LUGO]

USO PRINCIPAL: **Residencial**      AÑO CONSTRUCCIÓN: **1945**

COEFICIENTE DE PARTICIPACIÓN: **100,000000**      SUPERFICIE CONSTRUIDA (m<sup>2</sup>): **150**

**PARCELA CATASTRAL**

SITUACIÓN  
RD CARME [DO]  
LUGO [LUGO]

SUPERFICIE CONSTRUIDA (m<sup>2</sup>): **150**      SUPERFICIE GRÁFICA PARCELA (m<sup>2</sup>): **238**      TIPO DE FINCA: **Parcela construida sin división horizontal**

**CONSTRUCCIÓN**

Destino	Escala	Planta	Puerta	Superficie m <sup>2</sup>
VIVIENDA	1	00	01	75
VIVIENDA	1	01	01	75

**CONSULTA DESCRIPTIVA Y GRÁFICA DE DATOS CATASTRALES DE BIEN INMUEBLE**

INFORMACIÓN GRÁFICA E: 1/1000

Este documento no es una certificación catastral, pero sus datos pueden ser verificados a través del 'Acceso a datos catastrales no protegidos' de la SEC.

Jueves, 26 de Julio de 2018

617,000 Coordenadas U.T.M. Huso 29 ETRS89  
 Límite de Manzana  
 Límite de Parcela  
 Límite de Construcciones  
 Mobiliario y aceras  
 Límite zona verde  
 Hidrografía

[Ficha Catastral Rúa do Carme, ?. Lugo], obtenida el 07/2018, de [www.sedecatastro.gob.es](http://www.sedecatastro.gob.es)

**Morfología actual**

Localización	RÚA DO CARME		número	¿?
Referencia catastral	7029602PH1672N0001LB			
Número de plantas a fachada	B+1	Frente de parcela a vial público (m)		23,88

**Cronología histórica**

Fecha construcción catastral	1945	Fecha estimada última intervención	-
Volumetría estimada inicial	SIN DATOS		
Volumetría actual	LA EXISTENTE		

**Volumetría actual**

Superficie construida volumen principal (m <sup>2</sup> )	Baja	Primera	Segunda	Tercera	Ático
	75	75	-	-	-
Sup. const. secundaria (m <sup>2</sup> )	-		Sup. no construida (m <sup>2</sup> )	163	

**Estado actual**

Estado de ocupación	Completa	Parcial	Temporal	Ocasional	Vacío
	-	-	-	-	X
Derecho de ocupación	Propiedad	Alquiler	Cesión	Ocupación	Otro
	-	-	-	-	X
Estado de conservación	Muy bueno	Bueno	Regular	Deficiente	Ruinoso
	-	-	-	-	X

**Usos**

Uso volumen principal	Baja	Primera	Segunda	Tercera	Ático
	RESIDENCIAL	RESIDENCIAL	-	-	-
Uso volúmenes secundarios	Industrial	Almacenaje	Ganadero	Agrícola	Otros
	-	-	-	-	-
Uso superficies no construidas	Industrial	Almacenaje	Ganadero	Agrícola	Otros
	-	-	-	-	X

**Tipología constructiva**

Estructura vertical	hormigón	pétreo	cerámico	madera	metal
	-	X	-	-	-
Estructura horizontal	hormigón	pétreo	cerámico	madera	metal
	-	-	-	X	-
Cerramiento exterior	hormigón	pétreo	cerámico	madera	metal
	-	X	-	-	-
Cubierta	pétreo	cerámico	fibrocemento	metal	plástico
	X	-	-	-	-
Carpintería exterior	hierro	acero	aluminio	madera	plástico
	-	-	-	X	-
División interior	pétreo	cerámico	Yeso-madera	madera	yeso
	DATO NO CONOCIDO				

**Información de los titulares / habitantes / ocupantes**

Identificación	-	Entrevista	-
----------------	---	------------	---



**Información específica del inmueble**

Ocupantes conocidos: Dionisio "El Pelao" y Encarna
--




[Fachada principal Rúa do Carme, ?. Lugo],  
obtenida el 11/2016, de [www.sedecatastro.gob.es](http://www.sedecatastro.gob.es)

Otras imágenes



[Imagen Rúa do Carme, ?. Lugo], del 01/1973, pertenecientes al “Proyecto de reparcelación de terrenos de la unidad urbana Carmen”. Archivo Municipal de Lugo



[Imagen Rúa do Carme, ?. Lugo], del 01/1973, pertenecientes al “Proyecto de reparcelación de terrenos de la unidad urbana Carmen”. Archivo Municipal de Lugo

US  
UNIVERSIDADE  
DE SANTIAGO  
DE COMPOSTELA



**INMUEBLE 023**




[Situación Rúa do Carme, 45. Lugo], obtenida el 11/2016, de [www.es.goolzoom.com](http://www.es.goolzoom.com)



[Emplazamiento Rúa do Carme, 45. Lugo], obtenido el 11/2016, de [www.es.goolzoom.com](http://www.es.goolzoom.com)



[Situación urbanística Rúa do Carne, 45. Lugo], obtenida del PXOM de Lugo con aprobación definitiva parcial el 29/04/2011



SECRETARÍA DE ESTADO DE HACIENDA  
DIRECCIÓN GENERAL DEL CATASTRO

### CONSULTA DESCRIPTIVA Y GRÁFICA DE DATOS CATASTRALES DE BIEN INMUEBLE

**REFERENCIA CATASTRAL DEL INMUEBLE**  
**7128201PH1672N0002TZ**

**DATOS DESCRIPTIVOS DEL INMUEBLE**

LOCALIZACIÓN  
**RD CARME [DO] 45**  
**27004 LUGO [LUGO]**

USO PRINCIPAL: **Residencial**      AÑO CONSTRUCCIÓN: **1880**

COEFICIENTE DE IMPLANTACIÓN: **100,000000**      SUPERFICIE CONSTRUIDA (m<sup>2</sup>): **136**

---

**PARCELA CATASTRAL**

SITUACIÓN:  
**RD CARME [DO] 45**  
**LUGO [LUGO]**

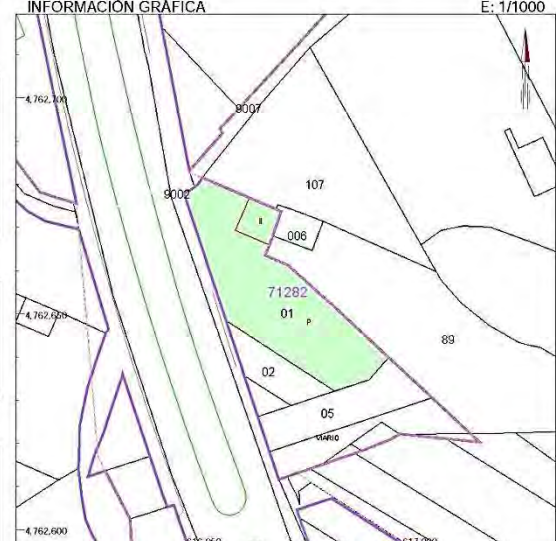
SUPERFICIE CONSTRUIDA (m<sup>2</sup>): **136**      SUPERFICIE GRÁFICA PARCELA (m<sup>2</sup>): **949**      TIPO DE FINCA: **Parcela construida sin división horizontal**

---

**CONSTRUCCIÓN**

Destino	Escala	Planta	Puerta	Superficie m <sup>2</sup>
VIVIENDA	1	00	00	68
VIVIENDA	1	01	00	68

**INFORMACIÓN GRÁFICA** E: 1/1000



Este documento no es una certificación catastral, pero sus datos pueden ser verificados a través del 'Acceso a datos catastrales no protegidos' de la SEC.

617,000      Coordenadas U.T.M. Huso 29 ETRS89  
— Límite de Matriz  
— Límite de Parcela  
— Límite de Construcciones  
— Mobilario y aceras  
— Límite zona verde  
— Hidrografía

Jueves, 26 de Julio de 2018

[Ficha Catastral Rúa do Carne, 45. Lugo], obtenida el 07/2018, de [www.sedecatastro.gob.es](http://www.sedecatastro.gob.es)

**Morfología actual**

Localización	RÚA DO CARME		número	45
Referencia catastral	7128201PH1672N0002TZ			
Número de plantas a fachada	B+1	Frente de parcela a vial público (m)		16,83

**Cronología histórica**

Fecha construcción catastral	1880	Fecha estimada última intervención	-
Volumetría estimada inicial	SIN DATOS		
Volumetría actual	AÑADIDO LATERAL		

**Volumetría actual**

Superficie construida volumen principal (m <sup>2</sup> )	Baja	Primera	Segunda	Tercera	Ático
	68	68	-	-	-
Sup. const. secundaria (m <sup>2</sup> )	-		Sup. no construida (m <sup>2</sup> )	881	

**Estado actual**

Estado de ocupación	Completa	Parcial	Temporal	Ocasional	Vacío
	-	-	-	-	X
Derecho de ocupación	Propiedad	Alquiler	Cesión	Ocupación	Otro
	-	-	-	-	X
Estado de conservación	Muy bueno	Bueno	Regular	Deficiente	Ruinoso
	-	-	-	-	X

**Usos**

Uso volumen principal	Baja	Primera	Segunda	Tercera	Ático
	RESIDENCIAL	RESIDENCIAL	-	-	-
Uso volúmenes secundarios	Industrial	Almacenaje	Ganadero	Agrícola	Otros
	-	-	-	-	-
Uso superficies no construidas	Industrial	Almacenaje	Ganadero	Agrícola	Otros
	-	-	-	-	-

**Tipología constructiva**

Estructura vertical	hormigón	pétreo	cerámico	madera	metal
	-	X	-	-	-
Estructura horizontal	hormigón	pétreo	cerámico	madera	metal
	-	-	-	X	-
Cerramiento exterior	hormigón	pétreo	cerámico	madera	metal
	-	X	X	-	-
Cubierta	pétreo	cerámico	fibrocemento	metal	plástico
	X	-	-	-	-
Carpintería exterior	hierro	acero	aluminio	madera	plástico
	-	-	-	X	-
División interior	pétreo	cerámico	Yeso-madera	madera	yeso
	DATO NO CONOCIDO				

**Información de los titulares / habitantes / ocupantes**

Identificación	-	Entrevista	-
----------------	---	------------	---

**Información específica del inmueble**

Ocupantes conocidos: Antonio García (ex trabajador de banca). Antes, residencia del conocido como "Pelao"
---



[Fachada principal Rúa do Carme, 45. Lugo],  
obtenida el 11/2016, de [www.sedecatastro.gob.es](http://www.sedecatastro.gob.es)

**INMUEBLE 024**



[Situación Rúa do Carme, 43. Lugo], obtenida el 11/2016, de [www.es.goolzoom.com](http://www.es.goolzoom.com)



[Emplazamiento Rúa do Carme, 43. Lugo], obtenido el 11/2016, de [www.es.goolzoom.com](http://www.es.goolzoom.com)



[Situación urbanística Rúa do Carme, 43. Lugo], obtenida del PXOM de Lugo con aprobación definitiva parcial el 29/04/2011

SECRETARÍA DE ESTADO DE HACIENDA  
DIRECCIÓN GENERAL DEL CATASTRO

### CONSULTA DESCRIPTIVA Y GRÁFICA DE DATOS CATASTRALES DE BIEN INMUEBLE

**REFERENCIA CATASTRAL DEL INMUEBLE**  
**002300600PH16D0001WL**

**DATOS DESCRIPTIVOS DEL INMUEBLE**

LOCALIZACIÓN  
**RU CARME [DO] 43**  
**27004 LUGO [LUGO]**

USO PRINCIPAL: **Residencial**      AÑO CONSTRUCCIÓN: **1880**

COEFICIENTE DE PARTICIPACIÓN: **100,000000**      SUPERFICIE CONSTRUIDA (m<sup>2</sup>): **160**

**PARCELA CATASTRAL**

SITUACIÓN  
**RU CARME [DO] 43**  
**LUGO [LUGO]**

SUPERFICIE CONSTRUIDA (m<sup>2</sup>): **160**      SUPERFICIE GRÁFICA PARCELA (m<sup>2</sup>): **73**      TIPO DE FINCA: **Parcela construida sin división horizontal**

**CONSTRUCCIÓN**

Destino	Escala	Planta	Puerta	Superficie m <sup>2</sup>
COMERCIO	1	00	01	80
VIVIENDA	1	01	01	80

INFORMACIÓN GRÁFICA E: 1/600

Este documento no es una certificación catastral, pero sus datos pueden ser verificados a través del 'Acceso a datos catastrales no protegidos' de la SEC.

Jueves , 26 de Julio de 2018

[Ficha Catastral Rúa do Carme, 43. Lugo], obtenida el 07/2018, de [www.sedecatastro.gob.es](http://www.sedecatastro.gob.es)

**Morfología actual**

Localización	RÚA DO CARME		número	43
Referencia catastral	002300600PH16D0001WL			
Número de plantas a fachada	B+1	Frente de parcela a vial público (m)		9,73

**Cronología histórica**

Fecha construcción catastral	1880	Fecha estimada última intervención	-
Volumetría estimada inicial	SIN DATOS		
Volumetría actual	LA EXISTENTE		

**Volumetría actual**

Superficie construida volumen principal (m <sup>2</sup> )	Baja	Primera	Segunda	Tercera	Ático
	80	80	-	-	-
Sup. const. secundaria (m <sup>2</sup> )	-		Sup. no construida (m <sup>2</sup> )	SI	

**Estado actual**

Estado de ocupación	Completa	Parcial	Temporal	Ocasional	Vacío
	-	-	-	-	X
Derecho de ocupación	Propiedad	Alquiler	Cesión	Ocupación	Otro
	-	-	-	-	X
Estado de conservación	Muy bueno	Bueno	Regular	Deficiente	Ruinoso
	-	-	-	-	X

**Usos**

Uso volumen principal	Baja	Primera	Segunda	Tercera	Ático
	COMERCIO	RESIDENCIAL	-	-	-
Uso volúmenes secundarios	Industrial	Almacenaje	Ganadero	Agrícola	Otros
	-	-	-	-	-
Uso superficies no construidas	Industrial	Almacenaje	Ganadero	Agrícola	Otros
	-	-	-	X	-

**Tipología constructiva**

Estructura vertical	hormigón	pétreo	cerámico	madera	metal
	-	X	-	-	-
Estructura horizontal	hormigón	pétreo	cerámico	madera	metal
	-	-	-	X	-
Cerramiento exterior	hormigón	pétreo	cerámico	madera	metal
	-	X	X	-	-
Cubierta	pétreo	cerámico	fibrocemento	metal	plástico
	X	-	-	-	-
Carpintería exterior	hierro	acero	aluminio	madera	plástico
	-	-	-	X	-
División interior	pétreo	cerámico	Yeso-madera	madera	yeso
	DATO NO CONOCIDO				

**Información de los titulares / habitantes / ocupantes**

Identificación	-	Entrevista	-
----------------	---	------------	---

**Información específica del inmueble**

Ocupantes conocidos:
----------------------



[Fachada principal Rúa do Carme, 43. Lugo],  
obtenida el 11/2016, de [www.sedecatastro.gob.es](http://www.sedecatastro.gob.es)

Otras imágenes



[Imagen Rúa do Carme, 43. Lugo], del 01/1973, pertenecientes al “Proyecto de reparcelación de terrenos de la unidad urbana Carmen”. Archivo Municipal de Lugo

**INMUEBLE 025**




[Situación Rúa do Carme, 43. Lugo], obtenida el 11/2016, de [www.es.goolzoom.com](http://www.es.goolzoom.com)



[Emplazamiento Rúa do Carme, 43. Lugo], obtenido el 11/2016, de [www.es.goolzoom.com](http://www.es.goolzoom.com)



[Situación urbanística Rúa do Carme, 43. Lugo], obtenida del PXOM de Lugo con aprobación definitiva parcial el 29/04/2011



SECRETARÍA DE ESTADO DE HACIENDA  
DIRECCIÓN GENERAL DEL CATASTRO

### CONSULTA DESCRIPTIVA Y GRÁFICA DE DATOS CATASTRALES DE BIEN INMUEBLE

**REFERENCIA CATASTRAL DEL INMUEBLE**  
002300500PH16D0001HL

**DATOS DESCRIPTIVOS DEL INMUEBLE**

LOCALIZACIÓN  
RU CARME [DO] 43  
27004 LUGO [LUGO]

USO PRINCIPAL: Residencial      AÑO CONSTRUCCIÓN: 1965

COEFICIENTE DE PARTICIPACIÓN: 100,000000      SUPERFICIE CONSTRUIDA (m<sup>2</sup>): 209

---

**PARCELA CATASTRAL**

SITUACIÓN  
RU CARME [DO] 43  
LUGO [LUGO]


SUPERFICIE CONSTRUIDA (m<sup>2</sup>): 209      SUPERFICIE GRÁFICA PARCELA (m<sup>2</sup>): 95      TIPO DE ERICA: Parcela construida sin división horizontal

---

**CONSTRUCCIÓN**

Destino	Escala	Planta	Puerta	Superficie m <sup>2</sup>
ALMACEN	1	00	01	88
ALMACEN	1	01	01	92
ALMACEN	1	41	01	29

INFORMACIÓN GRÁFICA E: 1/800



Este documento no es una certificación catastral, pero sus datos pueden ser verificados a través del 'Acceso a datos catastrales no protegidos' de la SEC.

617,050      617,050      REQUEIRO

4.762,700      4.762,650

617,050      617,050

Coordenadas U.T.M. Huso 29 ETRS89  
 Límite de Manzana  
 Límite de Parcela  
 Límite de Construcciones  
 Mobiliario y aceras  
 Límite zona verde  
 Hidrografía

Jueves , 26 de Julio de 2018

[Ficha Catastral Rúa do Carme, 43. Lugo], obtenida el 07/2018, de [www.sedecatastro.gob.es](http://www.sedecatastro.gob.es)

**Morfología actual**

Localización	RÚA DO CARME		número	43
Referencia catastral	002300500PH16D0001HL			
Número de plantas a fachada	B+1+BC	Frente de parcela a vial público (m)		7,50

**Cronología histórica**

Fecha construcción catastral	1965	Fecha estimada última intervención	-
Volumetría estimada inicial	SIN DATOS		
Volumetría actual	LA EXISTENTE		

**Volumetría actual**

Superficie construida volumen principal (m <sup>2</sup> )	Baja	Primera	Segunda	Tercera	Ático
	88	92	-	-	29
Sup. const. secundaria (m <sup>2</sup> )	-		Sup. no construida (m <sup>2</sup> )	SI	

**Estado actual**

Estado de ocupación	Completa	Parcial	Temporal	Ocasional	Vacío
	-	-	-	-	X
Derecho de ocupación	Propiedad	Alquiler	Cesión	Ocupación	Otro
	-	-	-	-	X
Estado de conservación	Muy bueno	Bueno	Regular	Deficiente	Ruinoso
	-	-	-	X	-

**Usos**

Uso volumen principal	Baja	Primera	Segunda	Tercera	Ático
	ALMACÉN	ALMACÉN	-	-	-
Uso volúmenes secundarios	Industrial	Almacenaje	Ganadero	Agrícola	Otros
	-	-	-	-	-
Uso superficies no construidas	Industrial	Almacenaje	Ganadero	Agrícola	Otros
	-	-	-	-	X

**Tipología constructiva**

Estructura vertical	hormigón	pétreo	cerámico	madera	metal
	X	-	-	-	-
Estructura horizontal	hormigón	pétreo	cerámico	madera	metal
	X	-	-	-	-
Cerramiento exterior	hormigón	pétreo	cerámico	madera	metal
	-	-	X	-	-
Cubierta	pétreo	cerámico	fibrocemento	metal	plástico
	X	-	-	-	-
Carpintería exterior	hierro	acero	aluminio	madera	plástico
	DATO NO CONOCIDO				
División interior	pétreo	cerámico	Yeso-madera	madera	yeso
	DATO NO CONOCIDO				

**Información de los titulares / habitantes / ocupantes**

Identificación	-	Entrevista	-
----------------	---	------------	---


**Información específica del inmueble**

Ocupantes conocidos: Actual propiedad de LUSERYMA S.L. Antiguo almacén de flores.
---



[Fachada principal Rúa do Carme, 43. Lugo],  
obtenida el 11/2016, de [www.sedecatastro.gob.es](http://www.sedecatastro.gob.es)

Otras imágenes



[Imagen Rúa do Carme, 43. Lugo], del 01/1973, pertenecientes al “Proyecto de reparcelación de terrenos de la unidad urbana Carmen”. Archivo Municipal de Lugo

**INMUEBLE 026**




[Situación Camino Regueiro dos Hortos, s/n. Lugo], obtenida el 10/2018, de [www.es.goolzoom.com](http://www.es.goolzoom.com)



[Emplazamiento Camino Regueiro dos Hortos, s/n. Lugo], obtenido el 10/2018, de [www.es.goolzoom.com](http://www.es.goolzoom.com)



[Situación urbanística Camiño Regueiro dos Hortos, s/n. Lugo], obtenida del PXOM de Lugo con aprobación definitiva parcial el 29/04/2011



GOBIERNO DE ESPAÑA  
MINISTERIO DE HACIENDA

SECRETARÍA DE ESTADO DE HACIENDA  
DIRECCIÓN GENERAL DEL CATASTRO

### CONSULTA DESCRIPTIVA Y GRÁFICA DE DATOS CATASTRALES DE BIEN INMUEBLE

**REFERENCIA CATASTRAL DEL INMUEBLE**  
**002301200PH16D0001YL**

**DATOS DESCRIPTIVOS DEL INMUEBLE**

LOCALIZACIÓN  
**CM REGUEIRO DOS HORTOS**  
**27004 LUGO [LUGO]**

USO PRINCIPAL: **Residencial**      AÑO CONSTRUCCIÓN: **1963**

COEFICIENTE DE PARTICIPACIÓN: **100,000000**      SUPERFICIE CONSTRUIDA (m<sup>2</sup>): **170**

**PARCELA CATASTRAL**


SITUACIÓN  
**CM REGUEIRO DOS HORTOS**  
**LUGO [LUGO]**

SUPERFICIE CONSTRUIDA (m<sup>2</sup>): **170**      SUPERFICIE GRÁFICA PARCELA (m<sup>2</sup>): **83**      TIPO DE FINCA: **Parcela construida sin división horizontal**

**CONSTRUCCIÓN**

Destino	Escala	Planta	Puerta	Superficie m <sup>2</sup>
ALMACEN	1	-1	01	85
VIVIENDA	1	00	01	85

**INFORMACIÓN GRÁFICA**      E: 1/800



Este documento no es una certificación catastral, pero sus datos pueden ser verificados a través del 'Acceso a datos catastrales no protegidos' de la SEC.

Jueves, 4 de Octubre de 2018

617.050 Coordenadas U.T.M. Huso 29 ETRS89  
 Límite de Manzana  
 Límite de Parcela  
 Límite de Construcciones  
 Mobiliario y aceras  
 Límite zona verde  
 Hidrografía

[Ficha Catastral Camiño Regueiro dos Hortos, s/n. Lugo], obtenida el 10/2018, de [www.sedecatastro.gob.es](http://www.sedecatastro.gob.es)

**Morfología actual**

Localización	CAMIÑO REGUEIRO DOS HORTOS	número	s/n
Referencia catastral	002301200PH16D0001YL		
Número de plantas a fachada	B+1	Frente de parcela a vial público (m)	8,60

**Cronología histórica**

Fecha construcción catastral	1963	Fecha estimada última intervención	-
Volumetría estimada inicial	SIN DATOS		
Volumetría actual	LA EXISTENTE ACTUALMANTE		

**Volumetría actual**

Superficie construida volumen principal (m <sup>2</sup> )	Baja	Primera	Segunda	Tercera	Ático
	85	85	-	-	-
Sup. const. secundaria (m <sup>2</sup> )	-		Sup. no construida (m <sup>2</sup> )	SI	

**Estado actual**

Estado de ocupación	Completa	Parcial	Temporal	Ocasional	Vacío
	-	-	-	-	X
Derecho de ocupación	Propiedad	Alquiler	Cesión	Ocupación	Otro
	-	-	-	-	X
Estado de conservación	Muy bueno	Bueno	Regular	Deficiente	Ruinoso
	-	-	-	-	X

**Usos**

Uso volumen principal	Baja	Primera	Segunda	Tercera	Ático
	ALMACÉN	RESIDENCIAL	-	-	-
Uso volúmenes secundarios	Industrial	Almacenaje	Ganadero	Agrícola	Otros
	-	-	-	-	-
Uso superficies no construidas	Industrial	Almacenaje	Ganadero	Agrícola	Otros
	-	-	-	X	-

**Tipología constructiva**

Estructura vertical	hormigón	pétreo	cerámico	madera	metal
	DATO NO CONOCIDO				
Estructura horizontal	hormigón	pétreo	cerámico	madera	metal
	DATO NO CONOCIDO				
Cerramiento exterior	hormigón	pétreo	cerámico	madera	metal
	DATO NO CONOCIDO				
Cubierta	pétreo	cerámico	fibrocemento	metal	plástico
	NO EXISTENTE				
Carpintería exterior	hierro	acero	aluminio	madera	plástico
	DATO NO CONOCIDO				
División interior	pétreo	cerámico	Yeso-madera	madera	yeso
	DATO NO CONOCIDO				

**Información de los titulares / habitantes / ocupantes**

Identificación	-	Entrevista	-
----------------	---	------------	---

**Información específica del inmueble**

Ocupantes conocidos:
----------------------



[Imagen Camiño Regueiro dos Hortos, s/n. Lugo],  
obtenida el 11/2018, de [www.es.goolzoom.com](http://www.es.goolzoom.com)

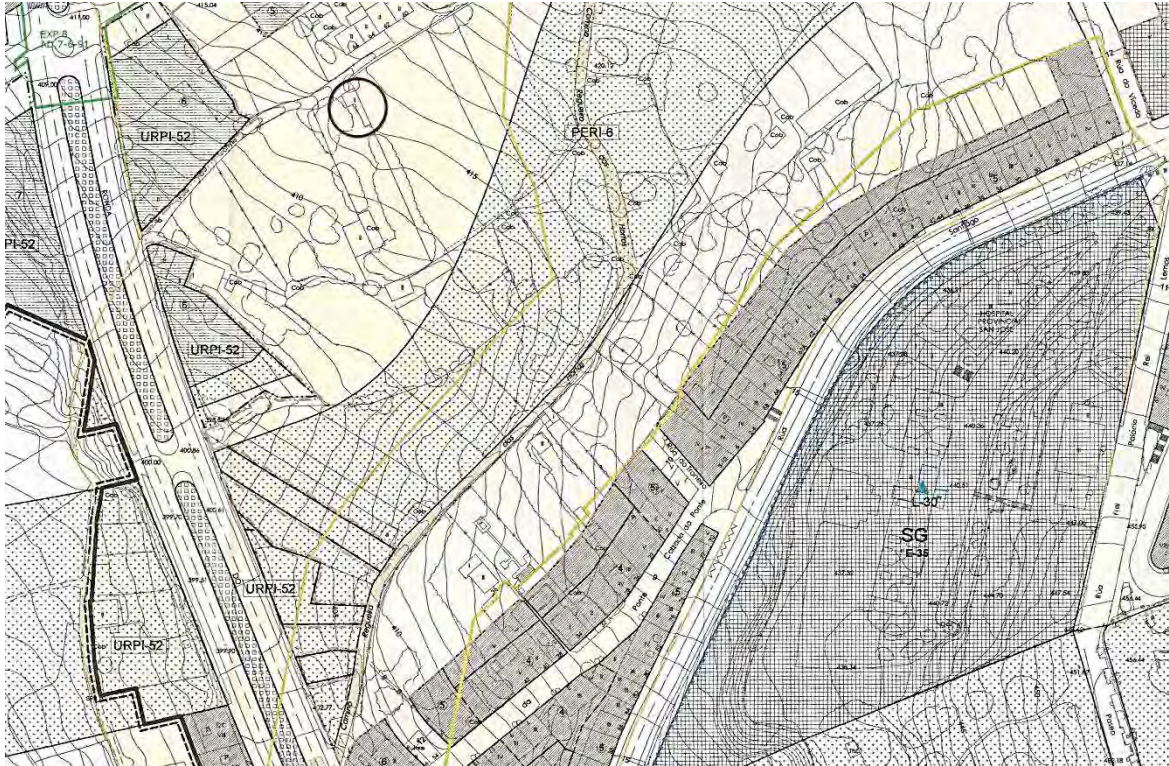
**INMUEBLE 027**




[Situación Camiño Regueiro dos Hortos, s/n. Lugo], obtenida el 10/2018, de [www.es.goolzoom.com](http://www.es.goolzoom.com)



[Emplazamiento Camiño Regueiro dos Hortos, s/n. Lugo], obtenido el 10/2018, de [www.es.goolzoom.com](http://www.es.goolzoom.com)



[Situación urbanística Camino Regueiro dos Hortos, s/n. Lugo], obtenida del PXOM de Lugo con aprobación definitiva parcial el 29/04/2011



SECRETARÍA DE ESTADO DE HACIENDA  
DIRECCIÓN GENERAL DEL CATASTRO

### CONSULTA DESCRIPTIVA Y GRÁFICA DE DATOS CATASTRALES DE BIEN INMUEBLE

**REFERENCIA CATASTRAL DEL INMUEBLE**  
27900A010001640000EJ

**DATOS DESCRIPTIVOS DEL INMUEBLE**

LOCALIZACIÓN  
**Polígono 10 Parcela 164**  
**REGUEIRO DOS HORTOS. LUGO [LUGO]**

USO PRINCIPAL: **Agrario [Pastos 00]**      AÑO CONSTRUCCIÓN: --

COEFICIENTE DE PARTICIPACIÓN: **100,000000**      SUPERFICIE CONSTRUIDA (m²): --

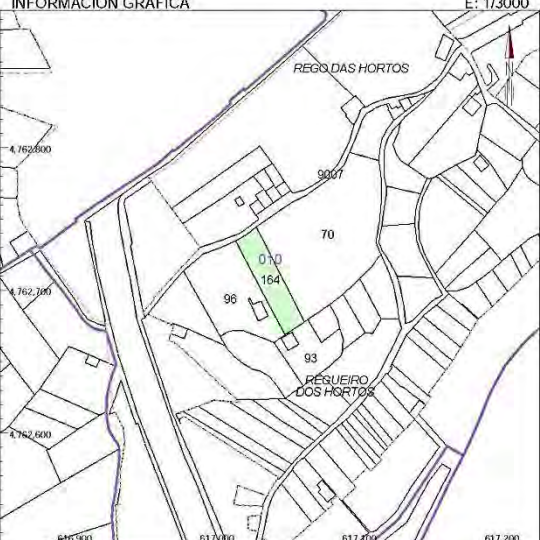
---

**PARCELA CATASTRAL**

SITUACIÓN  
**Polígono 10 Parcela 164**  
**REGUEIRO DOS HORTOS. LUGO [LUGO]**

SUPERFICIE CONSTRUIDA (m²): --      SUPERFICIE GRÁFICA PARCELA (m²): **1.238**      TIPO DE FINCA: --

INFORMACIÓN GRÁFICA E: 1/3000



Este documento no es una certificación catastral, pero sus datos pueden ser verificados a través del 'Acceso a datos catastrales no protegidos' de la SEC.

Jueves, 4 de Octubre de 2018

617,200      Coordenadas U.T.M. Huso 29 ETRS89  
 Límite de Manzana  
 Límite de Parcela  
 Límite de Construcciones  
 Mobiliario y aceras  
 Límite zona verde  
 Hidrografía

[Ficha Catastral Camino Regueiro dos Hortos, s/n. Lugo], obtenida el 10/2018, de [www.sedecatastro.gob.es](http://www.sedecatastro.gob.es)

**Morfología actual**

Localización	CAMIÑO REGUEIRO DOS HORTOS	número	s/n
Referencia catastral	27900A010001640000EJ		
Número de plantas a fachada	B+BC	Frente de parcela a vial público (m)	5,46

**Cronología histórica**

Fecha construcción catastral	¿?	Fecha estimada última intervención	-
Volumetría estimada inicial	SIN DATOS		
Volumetría actual	LA EXISTENTE ACTUALMENTE		

**Volumetría actual**

Superficie construida volumen principal (m <sup>2</sup> )	Baja	Primera	Segunda	Tercera	Ático
	28	28	-	-	-
Sup. const. secundaria (m <sup>2</sup> )	SI		Sup. no construida (m <sup>2</sup> )		SI

**Estado actual**

Estado de ocupación	Completa	Parcial	Temporal	Ocasional	Vacío
	-	-	-	-	X
Derecho de ocupación	Propiedad	Alquiler	Cesión	Ocupación	Otro
	-	-	-	-	X
Estado de conservación	Muy bueno	Bueno	Regular	Deficiente	Ruinoso
	-	-	-	X	-

**Usos**

Uso volumen principal	Baja	Primera	Segunda	Tercera	Ático
	ALMACÉN	ALMACÉN	-	-	-
Uso volúmenes secundarios	Industrial	Almacenaje	Ganadero	Agrícola	Otros
	-	-	-	-	-
Uso superficies no construidas	Industrial	Almacenaje	Ganadero	Agrícola	Otros
	-	-	-	-	X

**Tipología constructiva**

Estructura vertical	hormigón	pétreo	cerámico	madera	metal
	DATO NO CONOCIDO				
Estructura horizontal	hormigón	pétreo	cerámico	madera	metal
	-	-	-	X	-
Cerramiento exterior	hormigón	pétreo	cerámico	madera	metal
	-	-	X	-	-
Cubierta	pétreo	cerámico	fibrocemento	metal	plástico
	X	-	-	-	-
Carpintería exterior	hierro	acero	aluminio	madera	plástico
	X	-	-	-	-
División interior	pétreo	cerámico	Yeso-madera	madera	yeso
	DATO NO CONOCIDO				



**Información de los titulares / habitantes / ocupantes**

Identificación	-	Entrevista	-
----------------	---	------------	---

**Información específica del inmueble**

Ocupantes conocidos:
----------------------

Otras imágenes



[Imágenes Camiño Regueiro do Hortos, s/n. Lugo], del 01/1973, pertenecientes al “Proyecto de reparcelación de terrenos de la unidad urbana Carmen”. Archivo Municipal de Lugo





[Imágenes Camiño Regueiro dos Hortos, s/n. Lugo],  
obtenidas en el 2018. Archivo fotográfico del autor

UNIVERSIDAD DE SAN PABLO DE COMPOSTELA



**INMUEBLE 028**




[Situación Rúa do Carme, 35. Lugo], obtenida el 11/2016, de [www.es.goolzoom.com](http://www.es.goolzoom.com)



[Emplazamiento Rúa do Carme, 35. Lugo], obtenido el 11/2016, de [www.es.goolzoom.com](http://www.es.goolzoom.com)



[Situación urbanística Rúa do Carme, 35. Lugo], obtenida del PXOM de Lugo con aprobación definitiva parcial el 29/04/2011



GOBIERNO DE ESPAÑA  
MINISTERIO DE HACIENDA

SECRETARÍA DE ESTADO DE HACIENDA  
DIRECCIÓN GENERAL DEL CATASTRO

### CONSULTA DESCRIPTIVA Y GRÁFICA DE DATOS CATASTRALES DE BIEN INMUEBLE

**REFERENCIA CATASTRAL DEL INMUEBLE**  
**001800500PH16D0001YL**

**DATOS DESCRIPTIVOS DEL INMUEBLE**

LOCALIZACIÓN:  
**RU CARME [DO] 35**  
**27004 LUGO [LUGO]**

USO PRINCIPAL: **Residencial**      AÑO CONSTRUCCIÓN: **1880**

COEFICIENTE DE PARTICIPACIÓN: **100,000000**      SUPERFICIE CONSTRUIDA [m<sup>2</sup>]: **99**

**PARCELA CATASTRAL**

SITUACIÓN:  
**RU CARME [DO] 35**  
**LUGO [LUGO]**

SUPERFICIE CONSTRUIDA [m<sup>2</sup>]: **99**      SUPERFICIE GRÁFICA PARCELA [m<sup>2</sup>]: **43**      TIPO DE ERCA: **Parcela construida sin división horizontal**

**CONSTRUCCIÓN**

Destino	Escala	Planta	Puerta	Superficie m <sup>2</sup>
VIVIENDA	1	00	0A	32
VIVIENDA	1	01	01	32
VIVIENDA	1	02	01	23
ALMACEN	1	00	0B	12

INFORMACIÓN GRÁFICA E: 1/800



Este documento no es una certificación catastral, pero sus datos pueden ser verificados a través del 'Acceso a datos catastrales no protegidos' de la SEC.

617,150      Coordenadas U.T.M. Huso 29 ETRS89      Jueves, 26 de Julio de 2018

- Límite de Manzana
- Límite de Parcela
- Límite de Construcciones
- Molinero y aceras
- Límite zona verde
- Hidrografía

[Ficha Catastral Rúa do Carme, 35. Lugo], obtenida el 07/2018, de [www.sedecatastro.gob.es](http://www.sedecatastro.gob.es)

**Morfología actual**

Localización	RÚA DO CARME		número	35
Referencia catastral	001800500PH16D0001YL			
Número de plantas a fachada	B+2	Frente de parcela a vial público (m)		24,60

**Cronología histórica**

Fecha construcción catastral	1880	Fecha estimada última intervención	1940
Volumetría estimada inicial	SIN DATOS		
Volumetría actual	LA EXISTENTE ACTUALMENTE		

**Volumetría actual**

Superficie construida volumen principal (m <sup>2</sup> )	Baja	Primera	Segunda	Tercera	Ático
	44	32	23	-	-
Sup. const. secundaria (m <sup>2</sup> )	-		Sup. no construida (m <sup>2</sup> )	-	

**Estado actual**

Estado de ocupación	Completa	Parcial	Temporal	Ocasional	Vacío
	-	-	-	-	X
Derecho de ocupación	Propiedad	Alquiler	Cesión	Ocupación	Otro
	-	-	-	-	X
Estado de conservación	Muy bueno	Bueno	Regular	Deficiente	Ruinoso
	-	-	-	-	X

**Usos**

Uso volumen principal	Baja	Primera	Segunda	Tercera	Ático
	RESID./ALMA	RESIDENCIAL	RESIDENCIAL	-	-
Uso volúmenes secundarios	Industrial	Almacenaje	Ganadero	Agrícola	Otros
	-	-	-	-	-
Uso superficies no construidas	Industrial	Almacenaje	Ganadero	Agrícola	Otros
	-	-	-	-	-

**Tipología constructiva**

Estructura vertical	hormigón	pétreo	cerámico	madera	metal
	-	X	-	-	-
Estructura horizontal	hormigón	pétreo	cerámico	madera	metal
	-	-	-	X	-
Cerramiento exterior	hormigón	pétreo	cerámico	madera	metal
	-	X	-	-	-
Cubierta	pétreo	cerámico	fibrocemento	metal	plástico
	X	-	-	-	-
Carpintería exterior	hierro	acero	aluminio	madera	plástico
	X	-	X	X	-
División interior	pétreo	cerámico	Yeso-madera	madera	yeso
	DATO NO CONOCIDO				

**Información de los titulares / habitantes / ocupantes**

Identificación	-	Entrevista	-
----------------	---	------------	---


**Información específica del inmueble**

Ocupantes conocidos: Manolo, ex trabajador de banca
---



[Fachada principal Rúa do Carme, 35. Lugo],  
obtenida el 11/2016, de [www.sedecatastro.gob.es](http://www.sedecatastro.gob.es)

Otras imágenes



[Imágenes Rúa do Carme, 35. Lugo], del 01/1973, pertenecientes al “Proyecto de reparcelación de terrenos de la unidad urbana Carmen”. Archivo Municipal de Lugo



[Imágenes Rúa do Carme, 35. Lugo], obtenidas en el 2010. Archivo fotográfico del autor



[Imagen Rúa do Carme, 35. Lugo],  
obtenida en el 2018. Archivo fotográfico del autor



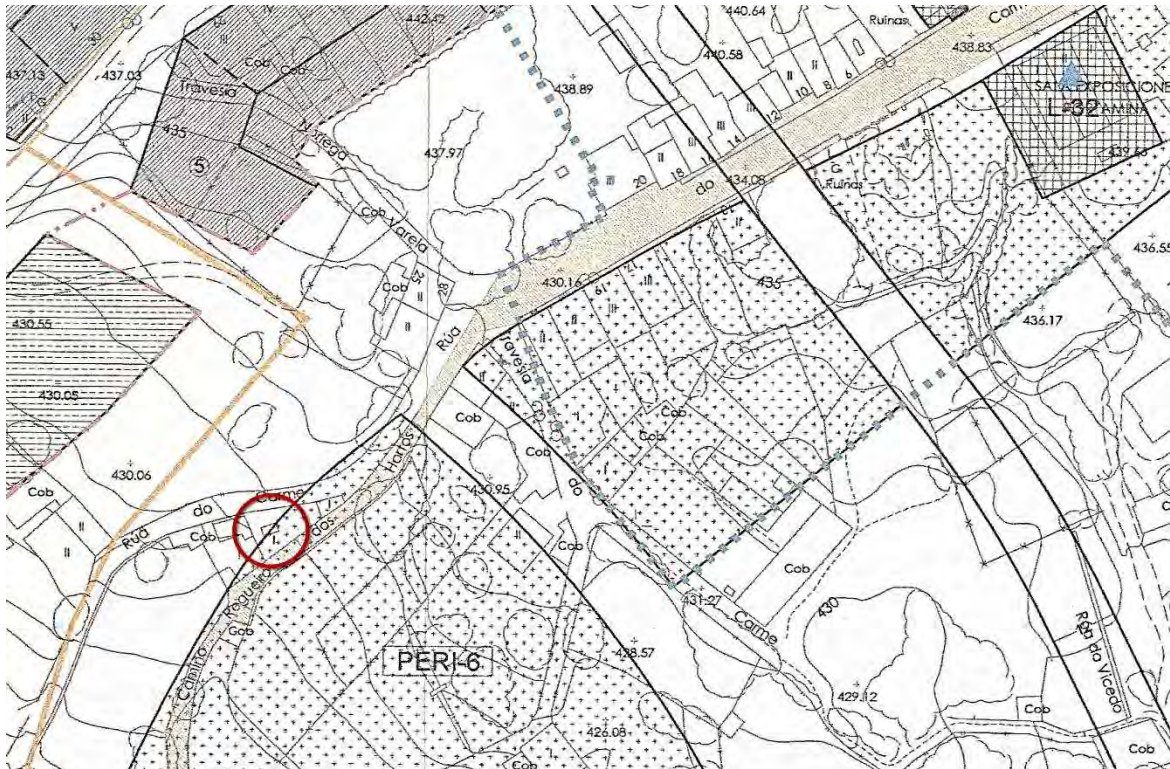
**INMUEBLE 029**




[Situación Rúa do Carme, 37. Lugo], obtenida el 11/2016, de [www.es.goolzoom.com](http://www.es.goolzoom.com)



[Emplazamiento Rúa do Carme, 37. Lugo], obtenido el 11/2016, de [www.es.goolzoom.com](http://www.es.goolzoom.com)



[Situación urbanística Rúa do Carme, 37. Lugo], obtenida del PXOM de Lugo con aprobación definitiva parcial el 29/04/2011



GOBIERNO DE ESPAÑA  
MINISTERIO DE HACIENDA

SECRETARÍA DE ESTADO DE HACIENDA  
DIRECCIÓN GENERAL DEL CATASTRO

### CONSULTA DESCRIPTIVA Y GRÁFICA DE DATOS CATASTRALES DE BIEN INMUEBLE

**REFERENCIA CATASTRAL DEL INMUEBLE**  
**27900A010001630000E1**

**DATOS DESCRIPTIVOS DEL INMUEBLE**

LOCALIZACIÓN  
**Polígono 10 Parcela 163**  
**REGUEIRO DOS HORTOS. LUGO [LUGO]**

USO PRINCIPAL: **Agrario [Labor o Labradío seco 01]**      AÑO CONSTRUCCIÓN: --

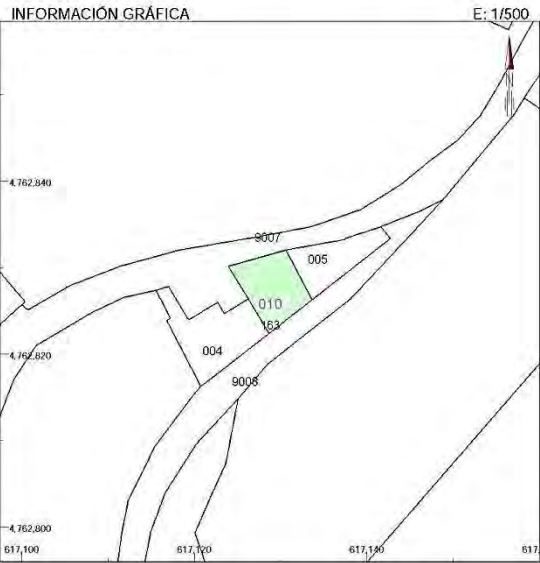
COEFICIENTE DE PARTICIPACIÓN: **100,000000**      SUPERFICIE CONSTRUIDA (m<sup>2</sup>): --

**PARCELA CATASTRAL**

SITUACIÓN  
**Polígono 10 Parcela 163**  
**REGUEIRO DOS HORTOS. LUGO [LUGO]**

SUPERFICIE CONSTRUIDA (m<sup>2</sup>): --      SUPERFICIE GRÁFICA PARCELA (m<sup>2</sup>): **51**      TIPO DE FINCA: --

**INFORMACIÓN GRÁFICA**      E: 1/500



Este documento no es una certificación catastral, pero sus datos pueden ser verificados a través del 'Acceso a datos catastrales no protegidos' de la SEC.

Jueves, 26 de Julio de 2018

617,140    Coordenadas U.T.M. Huso 29 ETRS89  
— Límite de Manzana  
— Límite de Parcela  
— Límite de Construcciones  
— Mobiliario y aceras  
— Límite zona verde  
— Hidrografía

[Ficha Catastral Rúa do Carme, 37. Lugo], obtenida el 07/2018, de [www.sedecatastro.gob.es](http://www.sedecatastro.gob.es)

**Morfología actual**

Localización	RÚA DO CARME		número	37
Referencia catastral	27900A010001630000EI			
Número de plantas a fachada	B+1+BC	Frente de parcela a vial público (m)		13,27

**Cronología histórica**

Fecha construcción catastral	¿?	Fecha estimada última intervención	-
Volumetría estimada inicial	SIN DATOS		
Volumetría actual	LA EXISTENTE ACTUALMENTE		

**Volumetría actual**

Superficie construida volumen principal (m <sup>2</sup> )	Baja	Primera	Segunda	Tercera	Ático
	51	51	-	-	51
Sup. const. secundaria (m <sup>2</sup> )	-		Sup. no construida (m <sup>2</sup> )		-

**Estado actual**

Estado de ocupación	Completa	Parcial	Temporal	Ocasional	Vacío
	-	-	-	-	X
Derecho de ocupación	Propiedad	Alquiler	Cesión	Ocupación	Otro
	-	-	-	-	X
Estado de conservación	Muy bueno	Bueno	Regular	Deficiente	Ruinoso
	-	-	-	-	X

**Usos**

Uso volumen principal	Baja	Primera	Segunda	Tercera	Ático
	RESIDENCIAL	RESIDENCIAL	-	-	RESIDENCIAL
Uso volúmenes secundarios	Industrial	Almacenaje	Ganadero	Agrícola	Otros
	-	-	-	-	-
Uso superficies no construidas	Industrial	Almacenaje	Ganadero	Agrícola	Otros
	-	-	-	-	-

**Tipología constructiva**

Estructura vertical	hormigón	pétreo	cerámico	madera	metal
	-	X	-	-	-
Estructura horizontal	hormigón	pétreo	cerámico	madera	metal
	-	-	-	X	-
Cerramiento exterior	hormigón	pétreo	cerámico	madera	metal
	-	X	-	-	-
Cubierta	pétreo	cerámico	fibrocemento	metal	plástico
	X	-	-	-	-
Carpintería exterior	hierro	acero	aluminio	madera	plástico
	X	-	X	X	-
División interior	pétreo	cerámico	Yeso-madera	madera	yeso
	DATO NO CONOCIDO				


**Información de los titulares / habitantes / ocupantes**

Identificación	-	Entrevista	-
----------------	---	------------	---

**Información específica del inmueble**

Ocupantes conocidos:
----------------------

Otras imágenes



[Imágenes Rúa do Carme, 35. Lugo], del 01/1973, pertenecientes al “Proyecto de reparcelación de terrenos de la unidad urbana Carmen”. Archivo Municipal de Lugo



[Imágenes Rúa do Carme, 37. Lugo], obtenidas en el 2010. Archivo fotográfico del autor



[Imágenes Rúa do Carme, 37. Lugo], obtenida en el 2018. Archivo fotográfico del autor



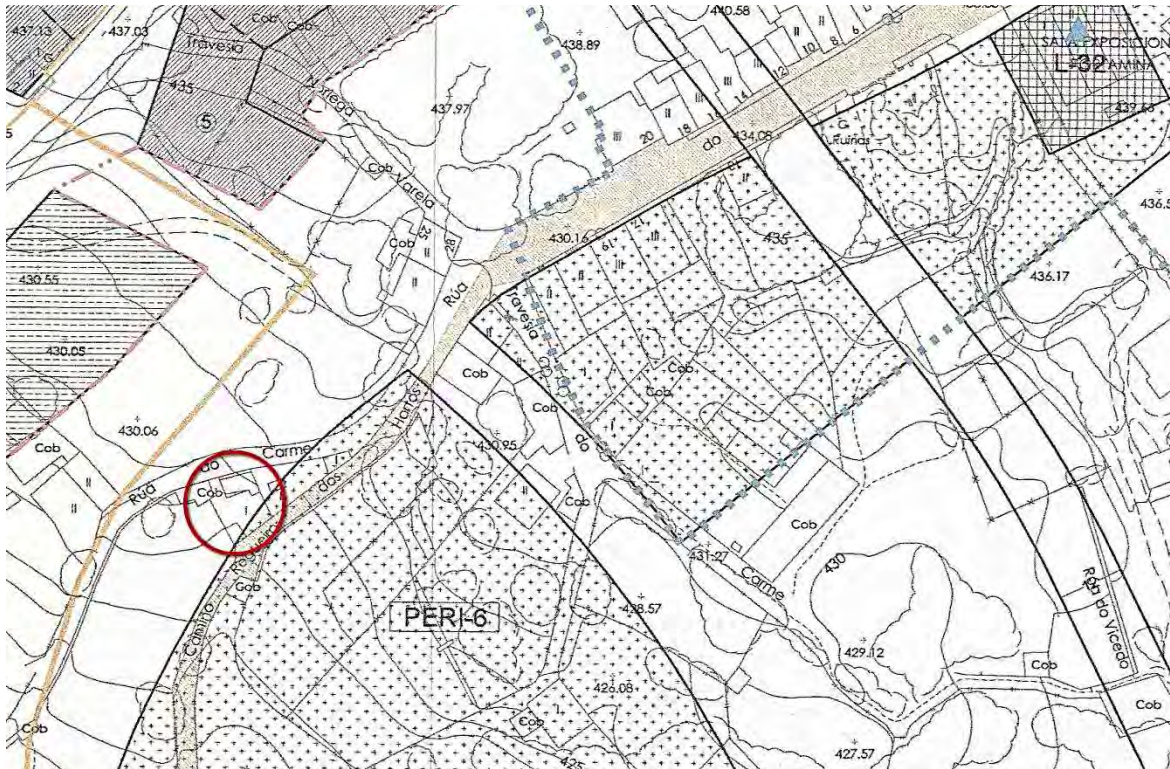
**INMUEBLE 030**




[Situación Rúa do Carme, 39. Lugo], obtenida el 11/2016, de [www.es.goolzoom.com](http://www.es.goolzoom.com)



[Emplazamiento Rúa do Carme, 39. Lugo], obtenido el 11/2016, de [www.es.goolzoom.com](http://www.es.goolzoom.com)



[Situación urbanística Rúa do Carme, 39. Lugo], obtenida del PXOM de Lugo con aprobación definitiva parcial el 29/04/2011



GOBIERNO DE ESPAÑA  
MINISTERIO DE HACIENDA

SECRETARÍA DE ESTADO DE HACIENDA  
DIRECCIÓN GENERAL DEL CATASTRO

### CONSULTA DESCRIPTIVA Y GRÁFICA DE DATOS CATASTRALES DE BIEN INMUEBLE

**REFERENCIA CATASTRAL DEL INMUEBLE**  
001800400PH16D0001BL

**DATOS DESCRIPTIVOS DEL INMUEBLE**

LOCALIZACIÓN  
**RU CARME [DO] 39**  
**27004 LUGO [LUGO]**

USO PRINCIPAL: **Residencial**      AÑO CONSTRUCCIÓN: **1880**

COCIFUENTE DE PARTICIPACIÓN: **100,000000**      SUPERFICIE CONSTRUIDA (m<sup>2</sup>): **119**

**PARCELA CATASTRAL**

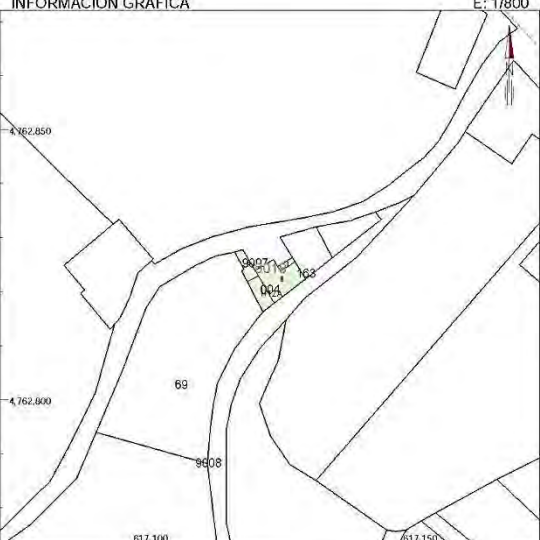
SITUACIÓN  
**RU CARME [DO] 39**  
**LUGO [LUGO]**

SUPERFICIE CONSTRUIDA (m<sup>2</sup>): **119**      SUPERFICIE GRÁFICA PARCELA (m<sup>2</sup>): **69**      TIPO DE FINCA: **Parcela construida sin división horizontal**

**CONSTRUCCIÓN**

Datario	Escala	Puerta	Puerta	Superficie m <sup>2</sup>
VIVIENDA	1	00	0A	43
VIVIENDA	1	01	01	62
APARCAMIENTO	1	00	0B	14

**INFORMACIÓN GRÁFICA**      E: 1/800



Este documento no es una certificación catastral, pero sus datos pueden ser verificados a través del 'Acceso a datos catastrales no protegidos' de la SEC.

Jueves, 26 de Julio de 2018

617,150      Coordenadas U.T.M. Huso 29 ETRS89  
 Límite de Manzana  
 Límite de Parcela  
 Límite de Construcciones  
 Mobiliario y aceras  
 Límite zona verde  
 Hidrografía

[Ficha Catastral Rúa do Carme, 39. Lugo], obtenida el 07/2018, de www.sedecatastro.gob.es

**Morfología actual**

Localización	RÚA DO CARME		número	39
Referencia catastral	002300500PH16D0001HL			
Número de plantas a fachada	B+1	Frente de parcela a vial público (m)		18,92

**Cronología histórica**

Fecha construcción catastral	1880	Fecha estimada última intervención	1977
Volumetría estimada inicial	SIN DATOS		
Volumetría actual	AÑADIDO LATERAL DE BLOQUE EN PARTE BAJA		

**Volumetría actual**

Superficie construida volumen principal (m <sup>2</sup> )	Baja	Primera	Segunda	Tercera	Ático
	57	62	-	-	-
Sup. Const. Secundaria (m <sup>2</sup> )	-		Sup. No construida (m <sup>2</sup> )	m <sup>2</sup>	

**Estado actual**

Estado de ocupación	Completa	Parcial	Temporal	Ocasional	Vacío
	-	-	-	-	X
Derecho de ocupación	Propiedad	Alquiler	Cesión	Ocupación	Otro
	-	-	-	-	X
Estado de conservación	Muy bueno	Bueno	Regular	Deficiente	Ruinoso
	-	-	-	-	X

**Usos**

Uso volumen principal	Baja	Primera	Segunda	Tercera	Ático
	RESIDENCIAL	RESIDENCIAL	-	-	-
Uso volúmenes secundarios	Industrial	Almacenaje	Ganadero	Agrícola	Otros
	-	-	-	-	-
Uso superficies no construidas	Industrial	Almacenaje	Ganadero	Agrícola	Otros
	-	-	-	-	-

**Tipología constructiva**

Estructura vertical	hormigón	pétreo	cerámico	madera	metal
	-	X	-	-	-
Estructura horizontal	hormigón	pétreo	cerámico	madera	metal
	-	-	-	X	-
Cerramiento exterior	hormigón	pétreo	cerámico	madera	metal
	-	X	-	-	-
Cubierta	pétreo	cerámico	fibrocemento	metal	plástico
	X	-	-	-	-
Carpintería exterior	hierro	acero	aluminio	madera	plástico
	-	-	X	X	-
División interior	pétreo	cerámico	Yeso-madera	madera	yeso
	DATO NO CONOCIDO				

**Información de los titulares / habitantes / ocupantes**

Identificación	Entrevista
----------------	------------



**Información específica del inmueble**

Ocupantes conocidos: Sr. Lucrés. Conocida como "Casa de Fariñas". Actual propiedad de este autor.
---



[Fachada principal Rúa do Carme, 39. Lugo],  
obtenida el 11/2016, de [www.sedecatastro.gob.es](http://www.sedecatastro.gob.es)

Otras imágenes



[Imagen Rúa do Carme, 39. Lugo], del 01/1973, pertenecientes al “Proyecto de reparcelación de terrenos de la unidad urbana Carmen”. Archivo Municipal de Lugo



[Imagen Rúa do Carme, 39. Lugo],  
obtenida en el 2010. Archivo fotográfico del autor



[Imagen Rúa do Carme, 39. Lugo],  
obtenida en el 2018. Archivo fotográfico del autor



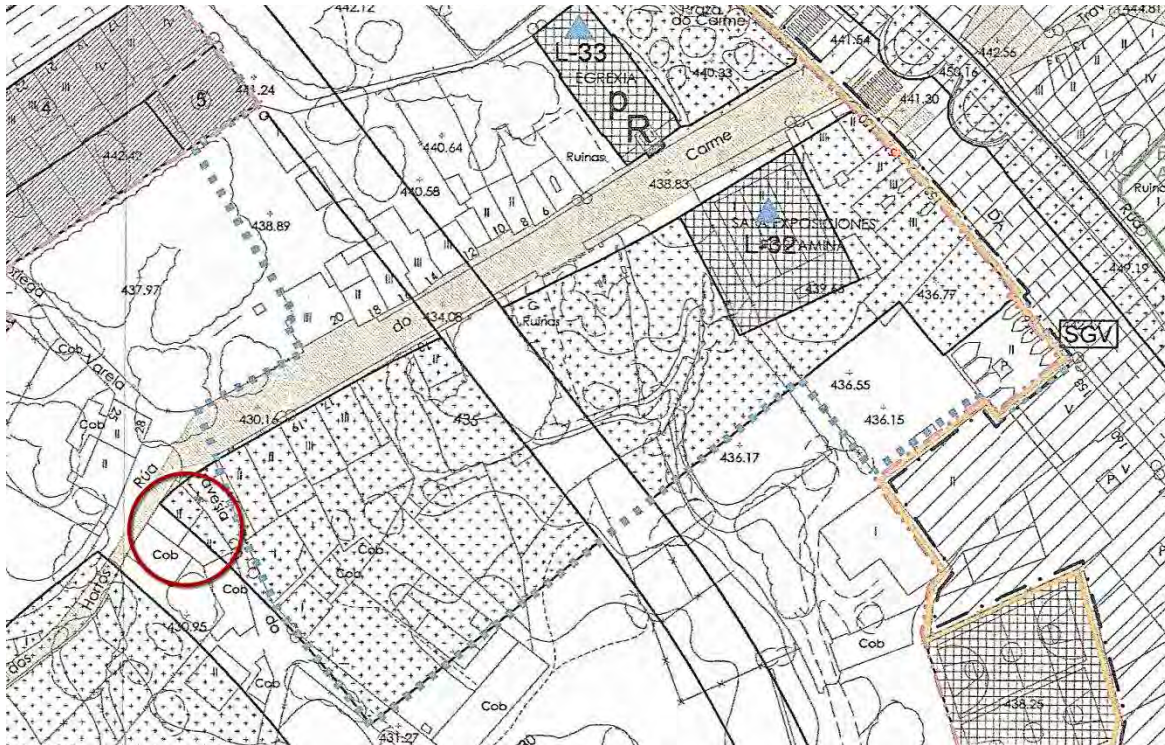
**INMUEBLE 031**



[Situación Rúa do Carme, 25. Lugo], obtenida el 11/2016, de [www.es.goolzoom.com](http://www.es.goolzoom.com)



[Emplazamiento Rúa do Carme, 25. Lugo], obtenido el 11/2016, de [www.es.goolzoom.com](http://www.es.goolzoom.com)



[Situación urbanística Rúa do Carme, 25. Lugo], obtenida del PXOM de Lugo con aprobación definitiva parcial el 29/04/2011



GOBIERNO DE ESPAÑA  
MINISTERIO DE HACIENDA

SECRETARÍA DE ESTADO DE HACIENDA  
DIRECCIÓN GENERAL DEL CATASTRO

### CONSULTA DESCRIPTIVA Y GRÁFICA DE DATOS CATASTRALES DE BIEN INMUEBLE

**REFERENCIA CATASTRAL DEL INMUEBLE**  
**001800200PH16D0001WL**

**DATOS DESCRIPTIVOS DEL INMUEBLE**

LOCALIZACIÓN:  
**RU CARME [DO] 25**  
**27004 LUGO [LUGO]**

USO PRINCIPAL: **Residencial**      AÑO CONSTRUCCIÓN: **1880**

COEFICIENTE DE PARTICIPACIÓN: **100,000000**      SUPERFICIE CONSTRUIDA [m<sup>2</sup>]: **486**

**PARCELA CATASTRAL**

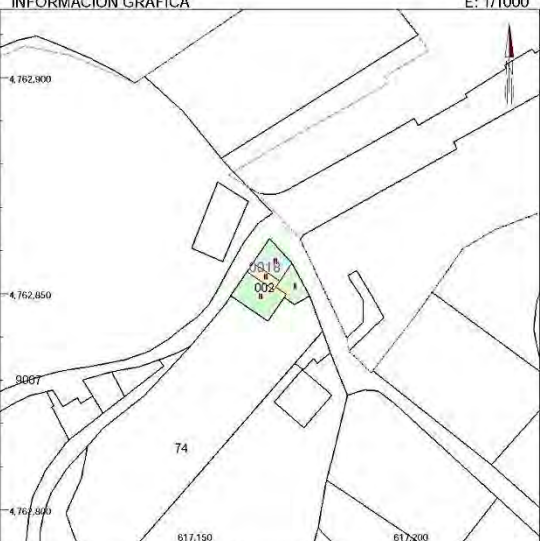
SITUACIÓN:  
**RU CARME [DO] 25**  
**LUGO [LUGO]**

SUPERFICIE CONSTRUIDA [m<sup>2</sup>]: **486**      SUPERFICIE GRÁFICA PARCELA [m<sup>2</sup>]: **173**      TIPO DE ERICA: **Parcela construida sin división horizontal**

**CONSTRUCCIÓN**

Destino	Escala	Planta	Puerta	Superficie m <sup>2</sup>
ALMACEN	1	00	01	156
ALMACEN	1	01	0C	36
VIVIENDA	P	0R	TA	18
VIVIENDA	1	01	AB	138
VIVIENDA	1	02	AB	138

INFORMACIÓN GRÁFICA E: 1/1000



Este documento no es una certificación catastral, pero sus datos pueden ser verificados a través del 'Acceso a datos catastrales no protegidos' de la SEC.

617,200 Coordinadas U.T.M. Huso 29 ETRS89      Jueves, 26 de Julio de 2018

- Límite de Manzana
- Límite de Parcela
- Límite de Construcciones
- Módulo y aceras
- Límite zona verde
- Hidrografía

[Ficha Catastral Rúa do Carme, 25. Lugo], obtenida el 07/2018, de [www.sedecatastro.gob.es](http://www.sedecatastro.gob.es)

**Morfología actual**

Localización	RÚA DO CARME		número	25
Referencia catastral	001800200PH16D0001WL			
Número de plantas a fachada	B+2	Frente de parcela a vial público (m)		32,38

**Cronología histórica**

Fecha construcción catastral	1880	Fecha estimada última intervención	1970
Volumetría estimada inicial	SIN DATOS		
Volumetría actual	LA EXISTENTE ACTUALMENTE		

**Volumetría actual**

Superficie construida volumen principal (m <sup>2</sup> )	Baja	Primera	Segunda	Tercera	Ático
	174	174	138	-	-
Sup. const. secundaria (m <sup>2</sup> )	-		Sup. no construida (m <sup>2</sup> )	SI	

**Estado actual**

Estado de ocupación	Completa	Parcial	Temporal	Ocasional	Vacío
	-	-	-	X	-
Derecho de ocupación	Propiedad	Alquiler	Cesión	Ocupación	Otro
	X	-	-	-	-
Estado de conservación	Muy bueno	Bueno	Regular	Deficiente	Ruinoso
	-	X	-	-	-

**Usos**

Uso volumen principal	Baja	Primera	Segunda	Tercera	Ático
	RESIDENCIAL	RESIDENCIAL	RESIDENCIAL	-	-
Uso volúmenes secundarios	Industrial	Almacenaje	Ganadero	Agrícola	Otros
	-	-	-	-	-
Uso superficies no construidas	Industrial	Almacenaje	Ganadero	Agrícola	Otros
	-	-	-	X	-

**Tipología constructiva**

Estructura vertical	hormigón	pétreo	cerámico	madera	metal
	-	X	-	-	-
Estructura horizontal	hormigón	pétreo	cerámico	madera	metal
	-	-*	-	X	-
Cerramiento exterior	hormigón	pétreo	cerámico	madera	metal
	-	X	-	-	-
Cubierta	pétreo	cerámico	fibrocemento	metal	plástico
	X	-	-	-	-
Carpintería exterior	hierro	acero	aluminio	madera	plástico
	-	-	-	X	-
División interior	pétreo	cerámico	Yeso-madera	madera	yeso
	-	X	-	-	-

**Información de los titulares / habitantes / ocupantes**

Identificación	JOSÉ JESÚS MARÍA FERNÁNDEZ CARREIRA	Entrevista	03/04/2018
----------------	-------------------------------------	------------	------------



**Información específica del inmueble**

Ocupantes conocidos: Pepe. Denominación popular: "A Casa de Rozas". Antigua prisión y cuartel del ejército Carlista
---




[Fachada principal Rúa do Carme, 25. Lugo],  
obtenida el 11/2016, de [www.sedecatastro.gob.es](http://www.sedecatastro.gob.es)

Otras imágenes



[Imágenes Rúa do Carme, 25. Lugo], del 01/1973, pertenecientes al “Proyecto de reparcelación de terrenos de la unidad urbana Carmen”. Archivo Municipal de Lugo



[Imágenes Rúa do Carme, 25. Lugo], del 01/1973, pertenecientes al "Proyecto de reparcelación de terrenos de la unidad urbana Carmen". Archivo Municipal de Lugo



[Imágenes Rúa do Carme, 25. Lugo], obtenidas en el 2010. Archivo fotográfico del autor

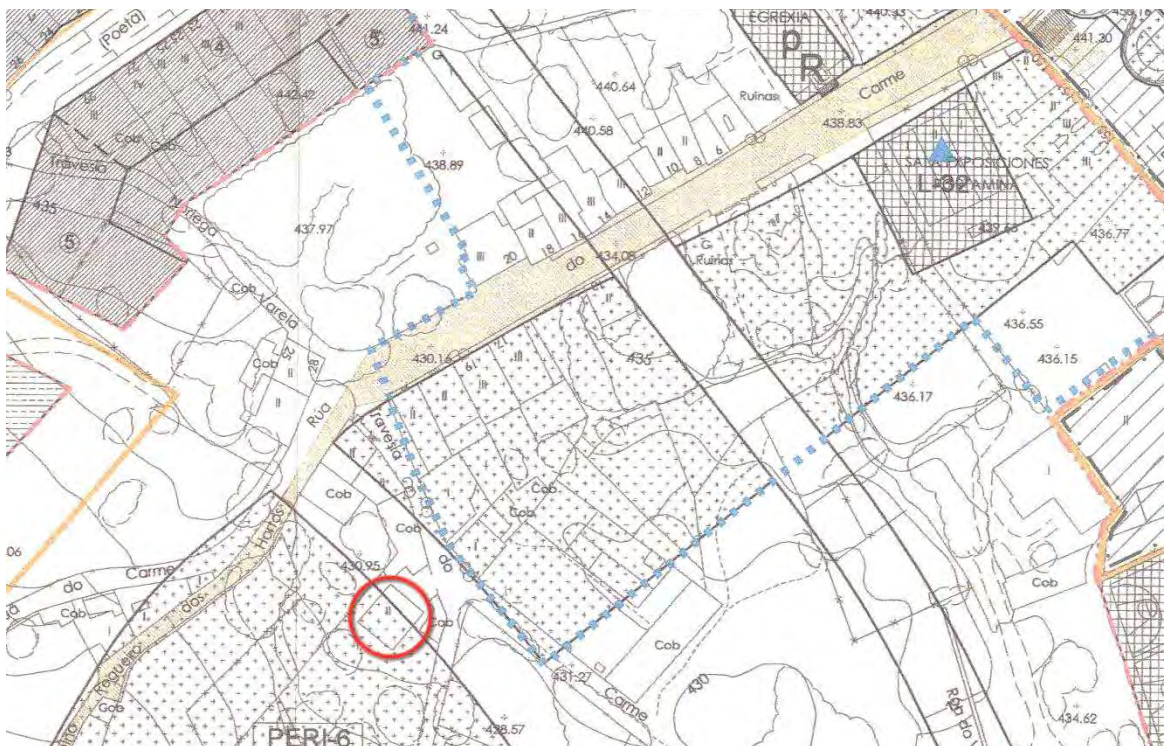
**INMUEBLE 032**




[Situación Rúa do Carne, 8. Lugo], obtenida el 11/2016, de [www.es.goolzoom.com](http://www.es.goolzoom.com)



[Emplazamiento Rúa do Carne, 8. Lugo], obtenido el 11/2016, de [www.es.goolzoom.com](http://www.es.goolzoom.com)



[Situación urbanística Rúa do Carme, 8. Lugo], obtenida del PXOM de Lugo con aprobación definitiva parcial el 29/04/2011



GOBIERNO DE ESPAÑA  
MINISTERIO DE HACIENDA

SECRETARÍA DE ESTADO DE HACIENDA  
DIRECCIÓN GENERAL DEL CATASTRO

### CONSULTA DESCRIPTIVA Y GRÁFICA DE DATOS CATASTRALES DE BIEN INMUEBLE

**REFERENCIA CATASTRAL DEL INMUEBLE**  
**001800600PH16D0001GL**

**DATOS DESCRIPTIVOS DEL INMUEBLE**

LOCALIZACIÓN:  
**RU CARME [DO] 8**  
**27004 LUGO [LUGO]**

USO PRINCIPAL: **Residencial**      AÑO CONSTRUCCIÓN: **1956**

COEFICIENTE DE PARTICIPACIÓN: **100,000000**      SUPERFICIE CONSTRUIDA [m<sup>2</sup>]: **208**

**PARCELA CATASTRAL**

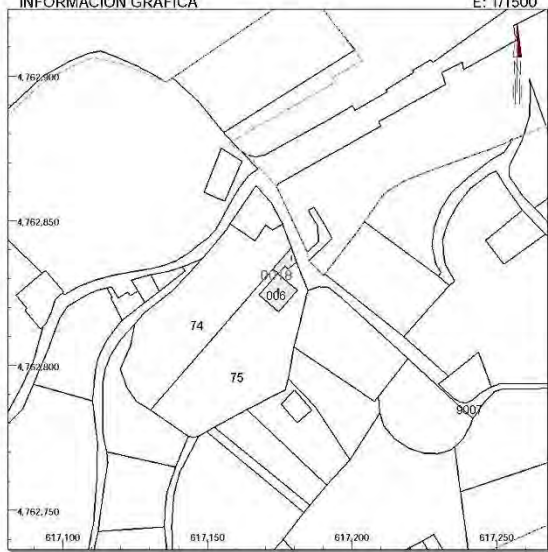
SITUACIÓN:  
**RU CARME [DO] 8**  
**LUGO [LUGO]**

SUPERFICIE CONSTRUIDA [m<sup>2</sup>]: **208**      SUPERFICIE GRÁFICA PARCELA [m<sup>2</sup>]: **119**      TIPO DE ERCA: **Parcela construida sin división horizontal**

**CONSTRUCCIÓN**

Destino	Escala	Planta	Puerta	Superficie m <sup>2</sup>
ALMACEN	1	00	0A	89
APARCAMIENTO	1	00	0B	30
VIVIENDA	1	01	0A	89

INFORMACIÓN GRÁFICA E: 1/1500



Este documento no es una certificación catastral, pero sus datos pueden ser verificados a través del 'Acceso a datos catastrales no protegidos' de la SEC.

617,250 Coordenadas U.T.M. Huso 29 ETRS89      Jueves, 26 de Julio de 2018

- Límite de Manzana
- Límite de Parcela
- Límite de Construcciones
- Molinero y aceras
- Límite zona verde
- Hidrografía

[Ficha Catastral Rúa do Carme, 8. Lugo], obtenida el 07/2018, de [www.sedecatastro.gob.es](http://www.sedecatastro.gob.es)

**Morfología actual**

Localización	RÚA DO CARME		número	8
Referencia catastral	001800600PH16D0001GL			
Número de plantas a fachada	B+1	Frente de parcela a vial público (m)		19,00

**Cronología histórica**

Fecha construcción catastral	1956	Fecha estimada última intervención	1979
Volumetría estimada inicial	SIN DATOS		
Volumetría actual	CONERTIZO AÑADIDO LATERAL DERECHO		

**Volumetría actual**

Superficie construida volumen principal (m <sup>2</sup> )	Baja	Primera	Segunda	Tercera	Ático
	89	89	-	-	-
Sup. const. secundaria (m <sup>2</sup> )	30		Sup. no construida (m <sup>2</sup> )	SI	

**Estado actual**

Estado de ocupación	Completa	Parcial	Temporal	Ocasional	Vacío
	-	-	-	-	X
Derecho de ocupación	Propiedad	Alquiler	Cesión	Ocupación	Otro
	-	-	-	-	X
Estado de conservación	Muy bueno	Bueno	Regular	Deficiente	Ruinoso
	-	-	X	-	-

**Usos**

Uso volumen principal	Baja	Primera	Segunda	Tercera	Ático
	ALMACÉN	RESIDENCIAL	-	-	-
Uso volúmenes secundarios	Industrial	Almacenaje	Ganadero	Agrícola	Otros
	-	-	-	-	GARAJE
Uso superficies no construidas	Industrial	Almacenaje	Ganadero	Agrícola	Otros
	-	-	-	-	X

**Tipología constructiva**

Estructura vertical	hormigón	pétreo	cerámico	madera	metal
	X	-	-	-	-
Estructura horizontal	hormigón	pétreo	cerámico	madera	metal
	X	-	-	-	-
Cerramiento exterior	hormigón	pétreo	cerámico	madera	metal
	-	-	X	-	-
Cubierta	pétreo	cerámico	fibrocemento	metal	plástico
	X	-	-	-	-
Carpintería exterior	hierro	acero	aluminio	madera	plástico
	X	-	-	X	-
División interior	pétreo	cerámico	Yeso-madera	madera	yeso
	-	X	-	-	-

**Información de los titulares / habitantes / ocupantes**

Identificación	-	Entrevista	-
----------------	---	------------	---


**Información específica del inmueble**

Ocupantes conocidos: Mari, de profesión profesora. Conocida como "El Chalet de María"
---



[Fachada principal Rúa do Carme, 8. Lugo],  
obtenida el 11/2016, de [www.sedecatastro.gob.es](http://www.sedecatastro.gob.es)

Otras imágenes



[Imágenes Rúa do Carme, 8. Lugo], del 01/1973, pertenecientes al “Proyecto de reparcelación de terrenos de la unidad urbana Carmen”. Archivo Municipal de Lugo



[Imágenes Rúa do Carme, 8. Lugo],  
obtenidas en el 2010. Archivo fotográfico del autor



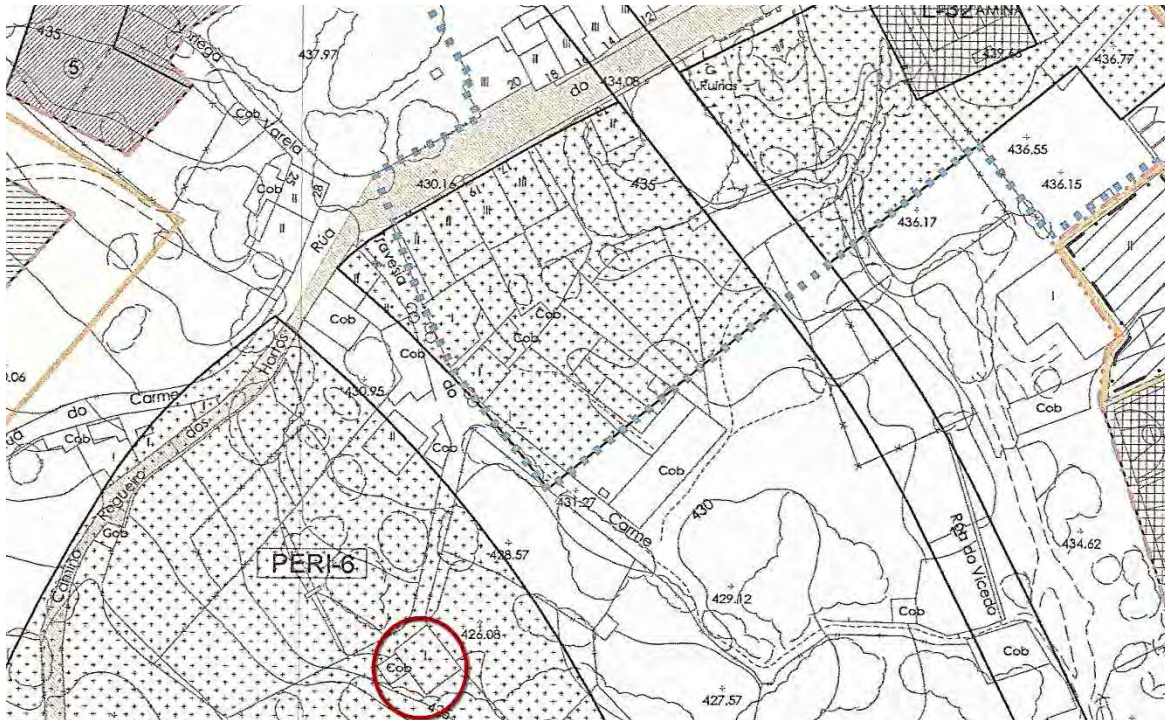
**INMUEBLE 033**



[Situación Camiño Regueiro dos Hortos, ¿?. Lugo], obtenida el 11/2016, de [www.es.goolzoom.com](http://www.es.goolzoom.com)



[Emplazamiento Camiño Regueiro dos Hortos, ¿?. Lugo], obtenido el 11/2016, de [www.es.goolzoom.com](http://www.es.goolzoom.com)



[Situación urbanística Camino Regueiro dos Hortos, ¿?. Lugo], obtenida del PXOM de Lugo con aprobación definitiva parcial el 29/04/2011

GOBIERNO DE ESPAÑA  
MINISTERIO DE HACIENDA  
SECRETARÍA DE ESTADO DE HACIENDA  
DIRECCIÓN GENERAL DEL CATASTRO

### CONSULTA DESCRIPTIVA Y GRÁFICA DE DATOS CATASTRALES DE BIEN INMUEBLE

**REFERENCIA CATASTRAL DEL INMUEBLE**  
**002301100PH16D0001BL**

**DATOS DESCRIPTIVOS DEL INMUEBLE**

LOCALIZACIÓN  
**CM REGUEIRO DOS HORTOS**  
**27004 LUGO [LUGO]**

USO PRINCIPAL: **Residencial**      AÑO CONSTRUCCIÓN: **1960**

COEFICIENTE DE PARTICIPACIÓN: **100,000000**      SUPERFICIE CONSTRUIDA (m<sup>2</sup>): **118**

**PARCELA CATASTRAL**

SITUACIÓN  
**CM REGUEIRO DOS HORTOS**  
**LUGO [LUGO]**

SUPERFICIE CONSTRUIDA (m<sup>2</sup>): **118**      SUPERFICIE GRÁFICA PARCELA (m<sup>2</sup>): **60**      TIPO DE FINCA: **Parcela construida sin división horizontal**

**CONSTRUCCIÓN**

Destino	Escala	Planta	Puerta	Superficie m <sup>2</sup>
VIVIENDA	1	00	01	59
VIVIENDA	1	01	01	59

**INFORMACIÓN GRÁFICA**      E: 1/600

Este documento no es una certificación catastral, pero sus datos pueden ser verificados a través del 'Acceso a datos catastrales no protegidos' de la SEC.

617,200      Jueves , 2 de Agosto de 2018

617,200      Coordenadas U.T.M. Huso 29 ETRS89

- Límite de Manzana
- Límite de Parcela
- Límite de Construcciones
- Mobiliario y aceras
- Límite zona verde
- Hidrografía

[Ficha Catastral Camino Regueiro dos Hortos,¿?. Lugo], obtenida el 08/2018, de [www.sedecatastro.gob.es](http://www.sedecatastro.gob.es)

**Morfología actual**

Localización	CAMIÑO REGUEIRO DO HORTOS		número	s/n
Referencia catastral	002301100PH16D0001BL			
Número de plantas a fachada	B+1	Frente de parcela a vial público (m)		6,75

**Cronología histórica**

Fecha construcción catastral	1960	Fecha estimada última intervención	-
Volumetría estimada inicial	SIN DATOS		
Volumetría actual	AÑADIDO SEMISÓTANO LATERAL DERECHO		

**Volumetría actual**

Superficie construida volumen principal (m <sup>2</sup> )	Baja	Primera	Segunda	Tercera	Ático
	59	59	-	-	-
Sup. const. secundaria (m <sup>2</sup> )	-		Sup. no construida (m <sup>2</sup> )	SI	

**Estado actual**

Estado de ocupación	Completa	Parcial	Temporal	Ocasional	Vacío
	-	-	-	-	X
Derecho de ocupación	Propiedad	Alquiler	Cesión	Ocupación	Otro
	-	-	-	-	X
Estado de conservación	Muy bueno	Bueno	Regular	Deficiente	Ruinoso
	-	-	-	-	X

**Usos**

Uso volumen principal	Baja	Primera	Segunda	Tercera	Ático
	RESIDENCIAL	RESIDENCIAL	-	-	-
Uso volúmenes secundarios	Industrial	Almacenaje	Ganadero	Agrícola	Otros
	-	-	-	-	-
Uso superficies no construidas	Industrial	Almacenaje	Ganadero	Agrícola	Otros
	-	-	-	-	X

**Tipología constructiva**

Estructura vertical	hormigón	pétreo	cerámico	madera	metal
	X	-	-	-	-
Estructura horizontal	hormigón	pétreo	cerámico	madera	metal
	X	-	-	-	-
Cerramiento exterior	hormigón	pétreo	cerámico	madera	metal
	-	-	X	-	-
Cubierta	pétreo	cerámico	fibrocemento	metal	plástico
	X	-	X	-	-
Carpintería exterior	hierro	acero	aluminio	madera	plástico
	X	-	-	-	-
División interior	pétreo	cerámico	Yeso-madera	madera	yeso
	-	X	-	-	-

**Información de los titulares / habitantes / ocupantes**

Identificación	-	Entrevista	-
----------------	---	------------	---


**Información específica del inmueble**

Ocupantes conocidos: Juanito "del puente", enfermero trabajador del Hospital de San José.
---




[Fachada principal Camiño Regueiro dos Hortos, ?. Lugo],  
obtenida el 11/2016, de [www.sedecatastro.gob.es](http://www.sedecatastro.gob.es)

Otras imágenes



[Imagen Camiño Regueiro dos Hortos, ¿?. Lugo], del 01/1973, pertenecientes al “Proyecto de reparcelación de terrenos de la unidad urbana Carmen”. Archivo Municipal de Lugo



[Imágenes Camiño Regueiro dos Hortos, ¿?. Lugo], del 01/1973, pertenecientes al “Proyecto de reparcelación de terrenos de la unidad urbana Carmen”. Archivo Municipal de Lugo



[Otra imagen Camiño Regueiro dos Hortos, ?. Lugo], obtenida en el 2010. Archivo fotográfico del autor



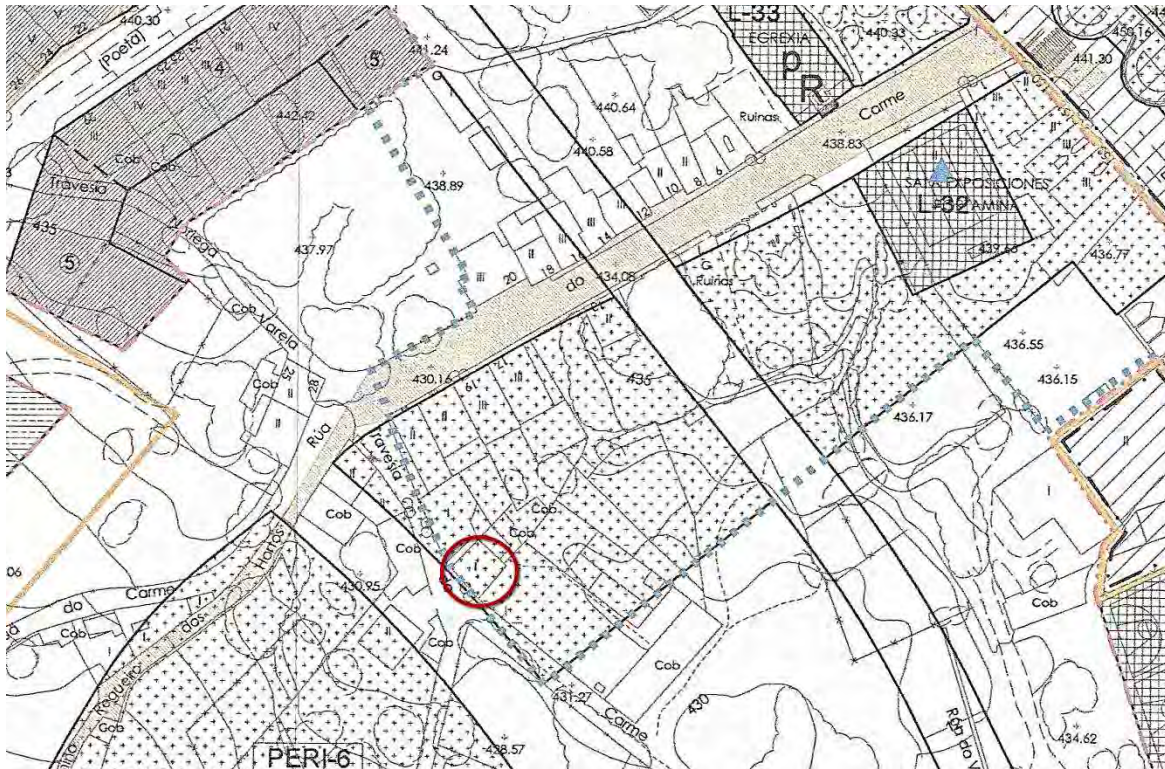
**INMUEBLE 034**




[Situación Rúa do Carme, 5. Lugo], obtenida el 11/2016, de [www.es.goolzoom.com](http://www.es.goolzoom.com)



[Emplazamiento Rúa do Carme, 5. Lugo], obtenido el 11/2016, de [www.es.goolzoom.com](http://www.es.goolzoom.com)



[Situación urbanística Rúa do Carme, 5. Lugo], obtenida del PXOM de Lugo con aprobación definitiva parcial el 29/04/2011



GOBIERNO DE ESPAÑA  
MINISTERIO DE HACIENDA

SECRETARÍA DE ESTADO DE HACIENDA  
DIRECCIÓN GENERAL DEL CATASTRO

### CONSULTA DESCRIPTIVA Y GRÁFICA DE DATOS CATASTRALES DE BIEN INMUEBLE

**REFERENCIA CATASTRAL DEL INMUEBLE**  
7330412PH1673S0001JX

**DATOS DESCRIPTIVOS DEL INMUEBLE**

LOCALIZACIÓN  
**RU CARME [DO] 5**  
**27004 LUGO [LUGO]**

USO PRINCIPAL: **Industrial**      AÑO CONSTRUCCIÓN: **1950**

COEFICIENTE DE PARTICIPACIÓN: **100,000000**      SUPERFICIE CONSTRUIDA [m<sup>2</sup>]: **208**

**PARCELA CATASTRAL**

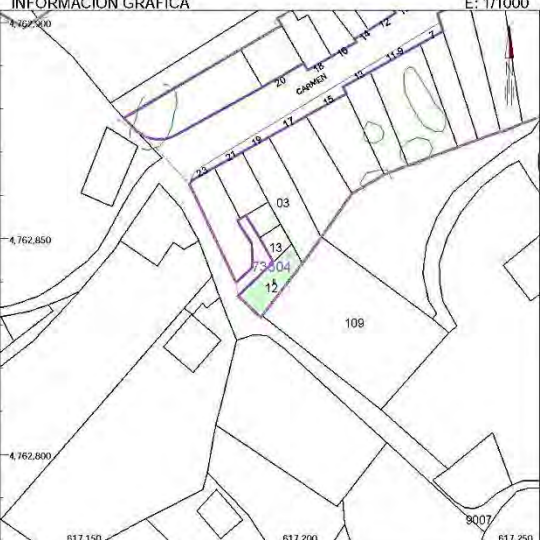
SITUACIÓN  
**RU CARME [DO] 5**  
**LUGO [LUGO]**

SUPERFICIE CONSTRUIDA [m<sup>2</sup>]: **208**      SUPERFICIE GRÁFICA PARCELA [m<sup>2</sup>]: **99**      TIPO DE FINCA: **Parcela construida sin división horizontal**

**CONSTRUCCIÓN**

Datario	Escala	Planta	Puerta	Superficie m <sup>2</sup>
ALMACEN	1	00	O	104
ALMACEN	1	01	O	104

**INFORMACIÓN GRÁFICA**      E: 1/1000



Este documento no es una certificación catastral, pero sus datos pueden ser verificados a través del 'Acceso a datos catastrales no protegidos' de la SEC.

Jueves, 26 de Julio de 2018

617,250      Coordenadas U.T.M. Huso 29 ETRS89  
617,150      Límite de Manzana  
617,200      Límite de Parcela  
8007      Límite de Construcciones  
617,250      Mobiliario y aceras  
Límite zona verde  
Hidrografía

[Ficha Catastral Rúa do Carme, 5. Lugo], obtenida el 07/2018, de [www.sedecatastro.gob.es](http://www.sedecatastro.gob.es)

**Morfología actual**

Localización	RÚA DO CARME		número	5
Referencia catastral	7330412PH1673S0001JX			
Número de plantas a fachada	B+1	Frente de parcela a vial público (m)		18,46

**Cronología histórica**

Fecha construcción catastral	1950	Fecha estimada última intervención	-
Volumetría estimada inicial	SIN DATOS		
Volumetría actual	AÑADIDOS EN PARCELA		

**Volumetría actual**

Superficie construida volumen principal (m <sup>2</sup> )	Baja	Primera	Segunda	Tercera	Ático
	104	104	-	-	-
Sup. const. secundaria (m <sup>2</sup> )	SI		Sup. no construida (m <sup>2</sup> )		SI

**Estado actual**

Estado de ocupación	Completa	Parcial	Temporal	Ocasional	Vacío
	-	-	-	-	X
Derecho de ocupación	Propiedad	Alquiler	Cesión	Ocupación	Otro
	-	-	-	-	X
Estado de conservación	Muy bueno	Bueno	Regular	Deficiente	Ruinoso
	-	-	-	-	X

**Usos**

Uso volumen principal	Baja	Primera	Segunda	Tercera	Ático
	ALMACÉN	RESIDENCIAL	-	-	-
Uso volúmenes secundarios	Industrial	Almacenaje	Ganadero	Agrícola	Otros
	X	X	-	-	-
Uso superficies no construidas	Industrial	Almacenaje	Ganadero	Agrícola	Otros
	X	-	-	X	-

**Tipología constructiva**

Estructura vertical	hormigón	pétreo	cerámico	madera	metal
	X	-	-	-	-
Estructura horizontal	hormigón	pétreo	cerámico	madera	metal
	X	-	-	-	-
Cerramiento exterior	hormigón	pétreo	cerámico	madera	metal
	-	-	X	-	-
Cubierta	pétreo	cerámico	fibrocemento	metal	plástico
	X	-	-	-	-
Carpintería exterior	hierro	acero	aluminio	madera	plástico
	-	-	-	X	-
División interior	pétreo	cerámico	Yeso-madera	madera	yeso
	-	X	-	-	-

**Información de los titulares / habitantes / ocupantes**

Identificación	-	Entrevista	-
----------------	---	------------	---


**Información específica del inmueble**

Ocupantes conocidos: Manolo Lombao, periodista, hijo de panadero. Posterior almacén de GRÚAS VIDAL.
---





[Fachada principal Rúa do Carme, 5. Lugo],  
obtenida el 11/2016, de [www.sedecatastro.gob.es](http://www.sedecatastro.gob.es)

Otras imágenes



[Imagen Rúa do Carme, 5. Lugo], del 01/1973, pertenecientes al “Proyecto de reparcelación de terrenos de la unidad urbana Carmen”. Archivo Municipal de Lugo



[Imágenes Rúa do Carme, 5. Lugo], del 01/1973, pertenecientes al “Proyecto de reparcelación de terrenos de la unidad urbana Carmen”. Archivo Municipal de Lugo



[Imagen Rúa do Carme, 5. Lugo],  
obtenida en el 2018. Archivo fotográfico del autor



[Imagen Rúa do Carme, 5. Lugo],  
obtenida en el 2018. Archivo fotográfico del autor

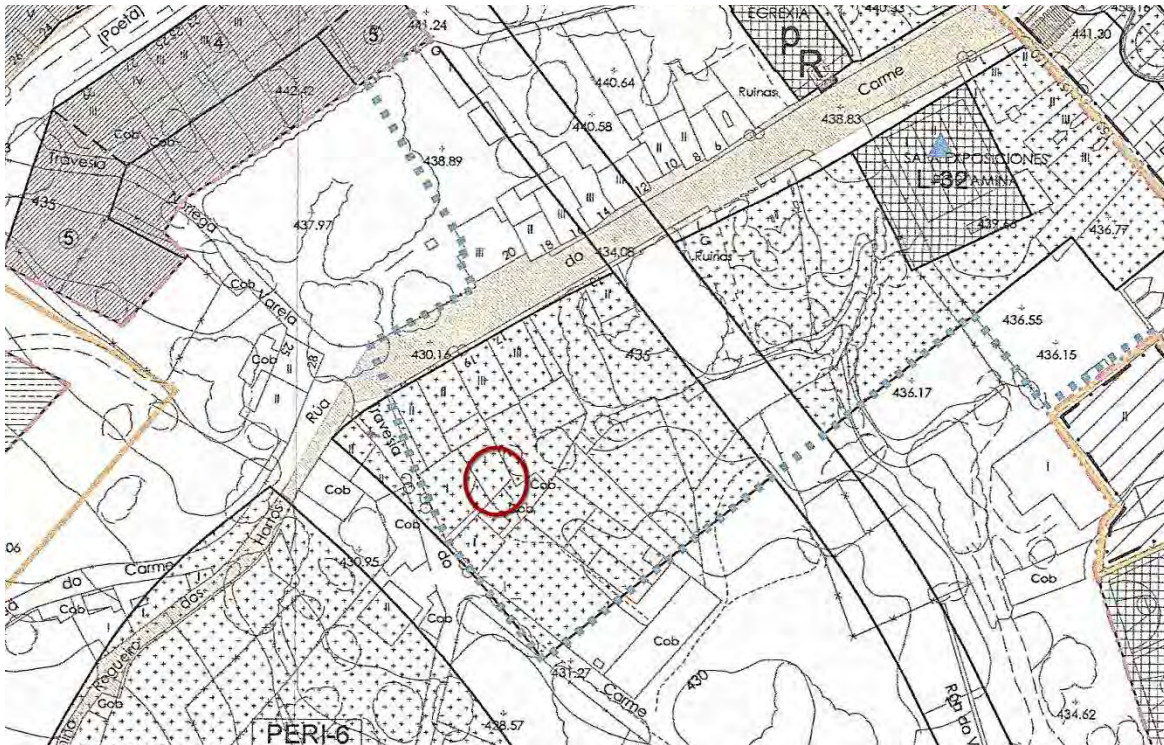
**INMUEBLE 035**




[Situación Rúa do Carne, 3. Lugo], obtenida el 11/2016, de [www.es.goolzoom.com](http://www.es.goolzoom.com)



[Emplazamiento Rúa do Carne, 3. Lugo], obtenido el 11/2016, de [www.es.goolzoom.com](http://www.es.goolzoom.com)



[Situación urbanística Rúa do Carme, 3. Lugo], obtenida del PXOM de Lugo con aprobación definitiva parcial el 29/04/2011



GOBIERNO DE ESPAÑA  
MINISTERIO DE HACIENDA

SECRETARÍA DE ESTADO DE HACIENDA  
DIRECCIÓN GENERAL DEL CATASTRO

### CONSULTA DESCRIPTIVA Y GRÁFICA DE DATOS CATASTRALES DE BIEN INMUEBLE

**REFERENCIA CATASTRAL DEL INMUEBLE**  
**7330413PH1673S0001EX**

**DATOS DESCRIPTIVOS DEL INMUEBLE**

LOCALIZACIÓN:  
**RU CARME [DO] 3**  
**27004 LUGO [LUGO]**

USO PRINCIPAL: **Industrial**      AÑO CONSTRUCCIÓN: **1930**

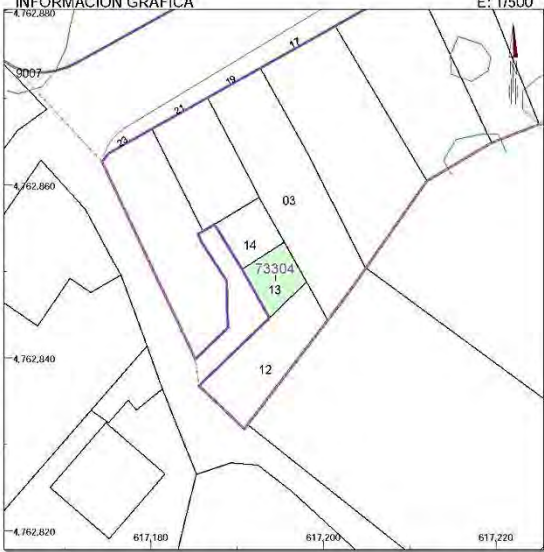
COEFICIENTE DE PARTICIPACIÓN: **100,000000**      SUPERFICIE CONSTRUIDA [m<sup>2</sup>]: **34**

**PARCELA CATASTRAL**

SITUACIÓN:  
**RU CARME [DO] 3**  
**LUGO [LUGO]**

SUPERFICIE CONSTRUIDA [m<sup>2</sup>]: **34**      SUPERFICIE GRÁFICA PARCELA [m<sup>2</sup>]: **34**      TIPO DE FINCA: **Parcela construida sin división horizontal**

**INFORMACIÓN GRÁFICA**      E: 1/500



Este documento no es una certificación catastral, pero sus datos pueden ser verificados a través del 'Acceso a datos catastrales no protegidos' de la SEC.

617,220 Coordenadas U.T.M. Huso 29 ETRS89  
 --- Límite de Manzana  
 --- Límite de Parcela  
 --- Límite de Construcciones  
 --- Molinero y aceras  
 --- Límite zona verde  
 --- Hidrografía

Jueves, 26 de Julio de 2018

[Ficha Catastral Rúa do Carme, 3. Lugo], obtenida el 07/2018, de [www.sedecatastro.gob.es](http://www.sedecatastro.gob.es)

**Morfología actual**

Localización	RÚA DO CARME		número	3
Referencia catastral	7330413PH1673S0001EX			
Número de plantas a fachada	B	Frente de parcela a vial público (m)		6,45

**Cronología histórica**

Fecha construcción catastral	1930	Fecha estimada última intervención	-
Volumetría estimada inicial	SIN DATOS		
Volumetría actual	LA EXISTENTE ACTUALMENTE		

**Volumetría actual**

Superficie construida volumen principal (m <sup>2</sup> )	Baja	Primera	Segunda	Tercera	Ático
	34	-	-	-	-
Sup. const. secundaria (m <sup>2</sup> )	-		Sup. no construida (m <sup>2</sup> )		-

**Estado actual**

Estado de ocupación	Completa	Parcial	Temporal	Ocasional	Vacío
	X	-	-	-	-
Derecho de ocupación	Propiedad	Alquiler	Cesión	Ocupación	Otro
	-	X	-	-	-
Estado de conservación	Muy bueno	Bueno	Regular	Deficiente	Ruinoso
	-	-	X	-	-

**Usos**

Uso volumen principal	Baja	Primera	Segunda	Tercera	Ático
	RESIDENCIAL	-	-	-	-
Uso volúmenes secundarios	Industrial	Almacenaje	Ganadero	Agrícola	Otros
	-	-	-	-	-
Uso superficies no construidas	Industrial	Almacenaje	Ganadero	Agrícola	Otros
	-	-	-	-	-

**Tipología constructiva**

Estructura vertical	hormigón	pétreo	cerámico	madera	metal
	-	X	-	-	-
Estructura horizontal	hormigón	pétreo	cerámico	madera	metal
	-	-	-	X	-
Cerramiento exterior	hormigón	pétreo	cerámico	madera	metal
	-	X	-	-	-
Cubierta	pétreo	cerámico	fibrocemento	metal	plástico
	X	-	X	-	-
Carpintería exterior	hierro	acero	aluminio	madera	plástico
	-	-	-	X	-
División interior	pétreo	cerámico	Yeso-madera	madera	yeso
	DATO NO CONOCIDO				


**Información de los titulares / habitantes / ocupantes**

Identificación	RAMÓN y JOSEFA CABARCOS LÓPEZ	Entrevistas	27/03 y 09/07 de 2018
----------------	-------------------------------	-------------	-----------------------

**Información específica del inmueble**

Ocupantes conocidos: Manuel Cabarcos, fontanero. Propietario también del nº 1 y 23, da Rúa do Carme.
--

Otras imágenes



[Imagen Rúa do Carme, 3. Lugo], del 01/1973, pertenecientes al “Proyecto de reparcelación de terrenos de la unidad urbana Carmen”. Archivo Municipal de Lugo



[Imagen Rúa do Carme, 3. Lugo], obtenida en el 2018. Archivo fotográfico del autor

**INMUEBLE 036**



[Situación Rúa do Carme, 1. Lugo], obtenida el 11/2016, de [www.es.goolzoom.com](http://www.es.goolzoom.com)



[Emplazamiento Rúa do Carme, 1. Lugo], obtenido el 11/2016, de [www.es.goolzoom.com](http://www.es.goolzoom.com)



[Situación urbanística Rúa do Carme, 1. Lugo], obtenida del PXOM de Lugo con aprobación definitiva parcial el 29/04/2011



GOBIERNO DE ESPAÑA  
MINISTERIO DE HACIENDA

SECRETARÍA DE ESTADO DE HACIENDA  
DIRECCIÓN GENERAL DEL CATASTRO

### CONSULTA DESCRIPTIVA Y GRÁFICA DE DATOS CATASTRALES DE BIEN INMUEBLE

**REFERENCIA CATASTRAL DEL INMUEBLE**  
**7330414PH1673S0001SX**

**DATOS DESCRIPTIVOS DEL INMUEBLE**

LOCALIZACIÓN:  
**RU CARME [DO] 1**  
**27004 LUGO [LUGO]**

USO PRINCIPAL: **Industrial**      AÑO CONSTRUCCIÓN: **1930**


COEFICIENTE DE PARTICIPACIÓN: **100,000000**      SUPERFICIE CONSTRUÍDA [m<sup>2</sup>]: **36**

**PARCELA CATASTRAL**

SITUACIÓN:  
**RU CARME [DO] 1**  
**LUGO [LUGO]**

SUPERFICIE CONSTRUÍDA [m<sup>2</sup>]: **36**      SUPERFICIE GRÁFICA PARCELA [m<sup>2</sup>]: **36**      TIPO DE FIBRA: **Parcela construida sin división horizontal**

**INFORMACIÓN GRÁFICA**      E: 1/500



Este documento no es una certificación catastral, pero sus datos pueden ser verificados a través del 'Acceso a datos catastrales no protegidos' de la SEC.

Jueves, 26 de Julio de 2018

617,220: Coordenadas U.T.M. Huso 29 ETRES89  
 Límite de Manzana  
 Límite de Parcela  
 Límite de Construcciones  
 Móbiliario y aceras  
 Límite zona verde  
 Hidrografía

[Ficha Catastral Rúa do Carme, 1. Lugo], obtenida el 07/2018, de [www.sedecastro.gob.es](http://www.sedecastro.gob.es)

**Morfología actual**

Localización	RÚA DO CARME		número	3
Referencia catastral	7330413PH1673S0001EX			
Número de plantas a fachada	B	Frente de parcela a vial público (m)		6,45

**Cronología histórica**

Fecha construcción catastral	1930	Fecha estimada última intervención	-
Volumetría estimada inicial	SIN DATOS		
Volumetría actual	LA EXISTENTE ACTUALMENTE		

**Volumetría actual**

Superficie construida volumen principal (m <sup>2</sup> )	Baja	Primera	Segunda	Tercera	Ático
	34	-	-	-	-
Sup. const. secundaria (m <sup>2</sup> )	-		Sup. no construida (m <sup>2</sup> )		-

**Estado actual**

Estado de ocupación	Completa	Parcial	Temporal	Ocasional	Vacío
	X	-	-	-	-
Derecho de ocupación	Propiedad	Alquiler	Cesión	Ocupación	Otro
	-	X	-	-	-
Estado de conservación	Muy bueno	Bueno	Regular	Deficiente	Ruinoso
	-	-	X	-	-

**Usos**

Uso volumen principal	Baja	Primera	Segunda	Tercera	Ático
	RESIDENCIAL	-	-	-	-
Uso volúmenes secundarios	Industrial	Almacenaje	Ganadero	Agrícola	Otros
	-	-	-	-	-
Uso superficies no construidas	Industrial	Almacenaje	Ganadero	Agrícola	Otros
	-	-	-	-	-

**Tipología constructiva**

Estructura vertical	hormigón	pétreo	cerámico	madera	metal
	-	X	-	-	-
Estructura horizontal	hormigón	pétreo	cerámico	madera	metal
	-	-	-	X	-
Cerramiento exterior	hormigón	pétreo	cerámico	madera	metal
	-	X	-	-	-
Cubierta	pétreo	cerámico	fibrocemento	metal	plástico
	X	-	X	-	-
Carpintería exterior	hierro	acero	aluminio	madera	plástico
	-	-	-	X	-
División interior	pétreo	cerámico	Yeso-madera	madera	yeso
	DATO NO CONOCIDO				


**Información de los titulares / habitantes / ocupantes**

Identificación	RAMÓN y JOSEFA CABARCOS LÓPEZ	Entrevistas	27/03 y 09/07 de 2018
----------------	-------------------------------	-------------	-----------------------

**Información específica del inmueble**

Ocupantes conocidos: Manuel Cabarcos, fontanero. Propietario también del nº 3 y 23, da Rúa do Carme.
--

Otras imágenes



[Imagen Rúa do Carme, 1. Lugo], del 01/1973, pertenecientes al “Proyecto de reparcelación de terrenos de la unidad urbana Carmen”. Archivo Municipal de Lugo



[Imagen Rúa do Carme, 1. Lugo],  
obtenida en el 2018. Archivo fotográfico del autor

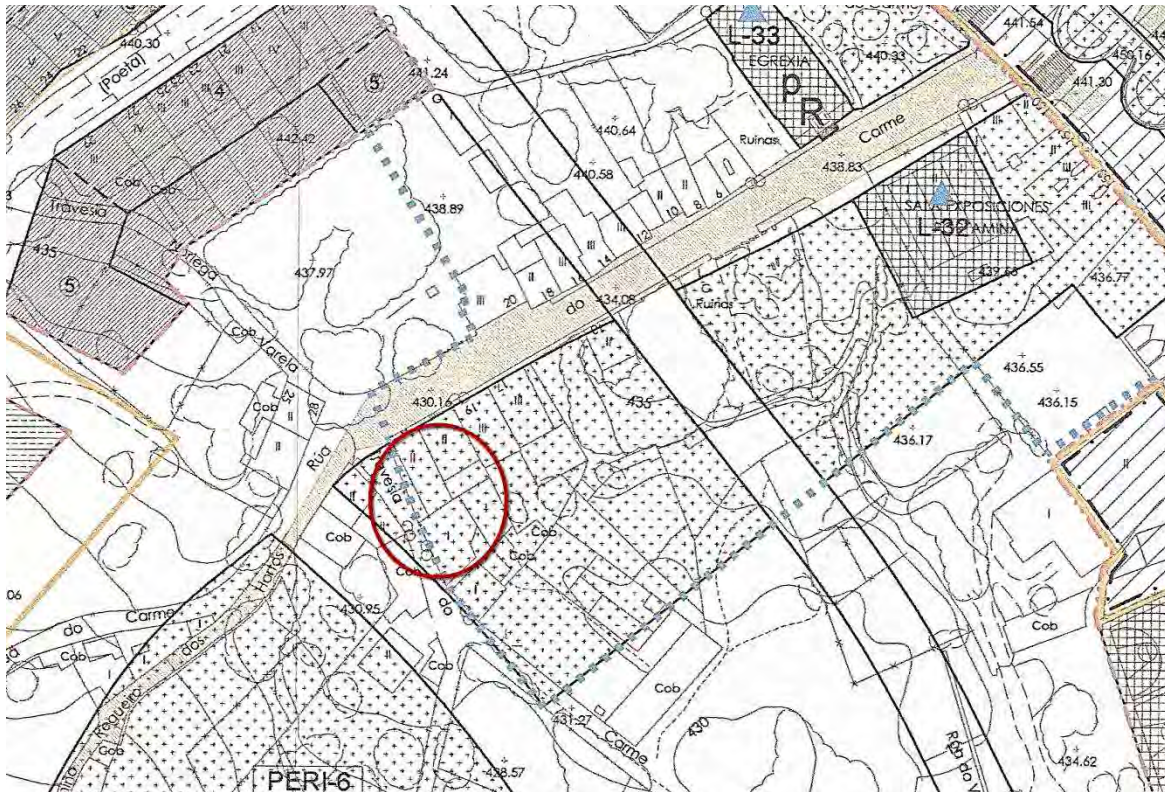
**INMUEBLE 037**



[Situación Rúa do Carme, 23. Lugo], obtenida el 11/2016, de [www.es.goolzoom.com](http://www.es.goolzoom.com)



[Emplazamiento Rúa do Carme, 23. Lugo], obtenido el 11/2016, de [www.es.goolzoom.com](http://www.es.goolzoom.com)



[Situación urbanística Rúa do Carme, 23. Lugo], obtenida del PXOM de Lugo con aprobación definitiva parcial el 29/04/2011

**REFERENCIA CATASTRAL DEL INMUEBLE**  
7330401PH1673S0001FX

**DATOS DESCRIPTIVOS DEL INMUEBLE**

LOCALIZACIÓN:  
RU CARME [DO] 23  
27004 LUGO [LUGO]

USO PRINCIPAL: **Residencial**      AÑO CONSTRUCCIÓN: **1925**

COEFICIENTE DE PARTICIPACIÓN: **100,000000**      SUPERFICIE CONSTRUIDA (m²): **233**

**PARCELA CATASTRAL**

SITUACIÓN:  
RU CARME [DO] 23  
LUGO [LUGO]

SUPERFICIE CONSTRUIDA (m²): **233**      SUPERFICIE GRÁFICA PARCELA (m²): **168**      TIPO DE ERICA: **Parcela construida sin división horizontal**

**CONSTRUCCIÓN**

Destino	Escala	Planta	Puerta	Superficie m²
ALMACEN	1	00	0A	81
VIVIENDA	1	00	0B	76
VIVIENDA	1	01	00	76

**CONSULTA DESCRIPTIVA Y GRÁFICA DE DATOS CATASTRALES DE BIEN INMUEBLE**

INFORMACIÓN GRÁFICA E: 1/1000

Este documento no es una certificación catastral, pero sus datos pueden ser verificados a través del 'Acceso a datos catastrales no protegidos' de la SEC.

617,200      617,150      617,800      617,800

Jueves , 26 de Julio de 2018

617,200      Coordenadas U.T.M. Huso 29 ETRS89  
— Límite de Manzana  
— Límite de Parcela  
— Límite de Construcciones  
— Mobiliario y aceras  
— Límite zona verde  
— Hidrografía

[Ficha Catastral Rúa do Carme, 23. Lugo], obtenida el 07/2018, de [www.sedecatastro.gob.es](http://www.sedecatastro.gob.es)

**Morfología actual**

Localización	RÚA DO CARME		número	23
Referencia catastral	7330401PH1673S0001FX			
Número de plantas a fachada	B+1	Frente de parcela a vial público (m)		49,94

**Cronología histórica**

Fecha construcción catastral	1925	Fecha estimada última intervención		-
Volumetría estimada inicial	SIN DATOS			
Volumetría actual	LA EXISTENTE ACTUALMENTE			

**Volumetría actual**

Superficie construida volumen principal (m <sup>2</sup> )	Baja	Primera	Segunda	Tercera	Ático
	76	76	-	-	-
Sup. const. secundaria (m <sup>2</sup> )	81		Sup. no construida (m <sup>2</sup> )		11

**Estado actual**

Estado de ocupación	Completa	Parcial	Temporal	Ocasional	Vacío
	-	-	-	-	X
Derecho de ocupación	Propiedad	Alquiler	Cesión	Ocupación	Otro
	-	-	-	-	X
Estado de conservación	Muy bueno	Bueno	Regular	Deficiente	Ruinoso
	-	-	X	-	-

**Usos**

Uso volumen principal	Baja	Primera	Segunda	Tercera	Ático
	RESIDENCIAL	RESIDENCIAL	-	-	-
Uso volúmenes secundarios	Industrial	Almacenaje	Ganadero	Agrícola	Otros
	-	X	-	-	-
Uso superficies no construidas	Industrial	Almacenaje	Ganadero	Agrícola	Otros
	-	-	-	-	X

**Tipología constructiva**

Estructura vertical	hormigón	pétreo	cerámico	madera	metal
	-	X	-	-	-
Estructura horizontal	hormigón	pétreo	cerámico	madera	metal
	-	-	-	X	-
Cerramiento exterior	hormigón	pétreo	cerámico	madera	metal
	-	X	-	-	-
Cubierta	pétreo	cerámico	fibrocemento	metal	plástico
	X	-	-	-	-
Carpintería exterior	hierro	acero	aluminio	madera	plástico
	-	-	-	X	-
División interior	pétreo	cerámico	Yeso-madera	madera	yeso
	DATO NO CONOCIDO				

**Información de los titulares / habitantes / ocupantes**

Identificación	RAMÓN y JOSEFA CABARCOS LÓPEZ	Entrevistas	27/03 y 09/07 de 2018
----------------	-------------------------------	-------------	-----------------------

**Información específica del inmueble**

Ocupantes conocidos: Manuel Cabarcos, fontanero. Propietario también del nº 1 y 3, da Rúa do Carme.
---




[Fachada principal Rúa do Carme, 23. Lugo],  
obtenida el 11/2016, de [www.sedecatastro.gob.es](http://www.sedecatastro.gob.es)

Otras imágenes



[Imagen Rúa do Carme, 23. Lugo], del 01/1973, pertenecientes al "Proyecto de

reparcelación de terrenos de la unidad urbana Carmen”. Archivo Municipal de Lugo



[Imagen Rúa do Carme, 23. Lugo], del 01/1973, pertenecientes al “Proyecto de reparcelación de terrenos de la unidad urbana Carmen”. Archivo Municipal de Lugo



[Imágenes Rúa do Carme, 23. Lugo], obtenidas en el 2010. Archivo fotográfico del autor



**INMUEBLE 038**



[Situación Rúa do Carme, 21. Lugo], obtenida el 11/2016, de [www.es.goolzoom.com](http://www.es.goolzoom.com)



[Emplazamiento Rúa do Carme, 21. Lugo], obtenido el 11/2016, de [www.es.goolzoom.com](http://www.es.goolzoom.com)



[Situación urbanística Rúa do Carme, 21. Lugo], obtenida del PXOM de Lugo con aprobación definitiva parcial el 29/04/2011

SECRETARÍA DE ESTADO DE HACIENDA  
DIRECCIÓN GENERAL DEL CATASTRO

### CONSULTA DESCRIPTIVA Y GRÁFICA DE DATOS CATASTRALES DE BIEN INMUEBLE

**REFERENCIA CATASTRAL DEL INMUEBLE**  
7330402PH1673S0001MX

**DATOS DESCRIPTIVOS DEL INMUEBLE**

LOCALIZACIÓN:  
**RU CARMÉ [DO] 21**  
**27004 LUGO [LUGO]**

USO PRINCIPAL: **Residencial**      AÑO CONSTRUCCIÓN: **1880**

COEFICIENTE DE PARTICIPACIÓN: **100,000000**      SUPERFICIE CONSTRUIDA [m²]: **168**

**PARCELA CATASTRAL**

SITUACIÓN:  
**RU CARMÉ [DO] 21**  
**LUGO [LUGO]**

SUPERFICIE CONSTRUIDA [m²]: **168**      SUPERFICIE GRÁFICA PARCELA [m²]: **98**      TIPO DE ERCA: **Parcela construida sin división horizontal**

**CONSTRUCCIÓN**

Destino	Escala	Planta	Puerta	Superficie m²
VIVIENDA	1	00	01	32
VIVIENDA	1	00	00	34
VIVIENDA	1	01	01	34
VIVIENDA	1	00	00	34
ALMACEN	1	00	0A	34

INFORMACIÓN GRÁFICA      E: 1/800

Este documento no es una certificación catastral, pero sus datos pueden ser verificados a través del 'Acceso a datos catastrales no protegidos' de la SEC.

617,200      617,200      617,150      4.762,850      4.762,900

617,200      617,200      617,150      4.762,850      4.762,900

Jueves, 26 de Julio de 2018

617,200      617,200      617,150      4.762,850      4.762,900

- 617,200      617,200      617,150      4.762,850      4.762,900
- Límite de Manzana
- Límite de Parcela
- Límite de Construcciones
- Mobiliario y aceras
- Límite zona verde
- Hidrografía

[Ficha Catastral Rúa do Carme, 21. Lugo], obtenida el 07/2018, de www.sedecatastro.gob.es

**Morfología actual**

Localización	RÚA DO CARME		número	21
Referencia catastral	7330402PH1673S0001MX			
Número de plantas a fachada	B+1	Frente de parcela a vial público (m)		7,43

**Cronología histórica**

Fecha construcción catastral	1880	Fecha estimada última intervención	-
Volumetría estimada inicial	SIN DATOS		
Volumetría actual	LA EXISTENTE ACTUALMENTE		

**Volumetría actual**

Superficie construida volumen principal (m <sup>2</sup> )	Baja	Primera	Segunda	Tercera	Ático
	66	68	-	-	-
Sup. const. secundaria (m <sup>2</sup> )	34		Sup. no construida (m <sup>2</sup> )		-

**Estado actual**

Estado de ocupación	Completa	Parcial	Temporal	Ocasional	Vacío
	-	-	-	-	X
Derecho de ocupación	Propiedad	Alquiler	Cesión	Ocupación	Otro
	-	-	-	-	X
Estado de conservación	Muy bueno	Bueno	Regular	Deficiente	Ruinoso
	-	-	-	-	X

**Usos**

Uso volumen principal	Baja	Primera	Segunda	Tercera	Ático
	RESIDENCIAL	RESIDENCIAL	-	-	-
Uso volúmenes secundarios	Industrial	Almacenaje	Ganadero	Agrícola	Otros
	-	X	-	-	-
Uso superficies no construidas	Industrial	Almacenaje	Ganadero	Agrícola	Otros
	-	-	-	-	-

**Tipología constructiva**

Estructura vertical	hormigón	pétreo	cerámico	madera	metal
	-	X	-	-	-
Estructura horizontal	hormigón	pétreo	cerámico	madera	metal
	-	-	-	X	-
Cerramiento exterior	hormigón	pétreo	cerámico	madera	metal
	-	X	-	-	-
Cubierta	pétreo	cerámico	fibrocemento	metal	plástico
	X	-	-	-	-
Carpintería exterior	hierro	acero	aluminio	madera	plástico
	-	-	-	X	-
División interior	pétreo	cerámico	Yeso-madera	madera	yeso
	DATO NO CONOCIDO				

**Información de los titulares / habitantes / ocupantes**

Identificación	-	Entrevista	-
----------------	---	------------	---


**Información específica del inmueble**

Ocupantes conocidos: 3 familias. Suso Reboredo y Estrella "a pescantina", Lucrés y Avelino.
---



[Fachada principal Rúa do Carme, 21. Lugo],  
obtenida el 11/2016, de [www.sedecatastro.gob.es](http://www.sedecatastro.gob.es)

Otras imágenes



[Imagen Rúa do Carme, 21. Lugo], del 01/1973, pertenecientes al “Proyecto de reparcelación de terrenos de la unidad urbana Carmen”. Archivo Municipal de Lugo



[Imagen Rúa do Carme, 21. Lugo],  
obtenida en el 2010. Archivo fotográfico del autor





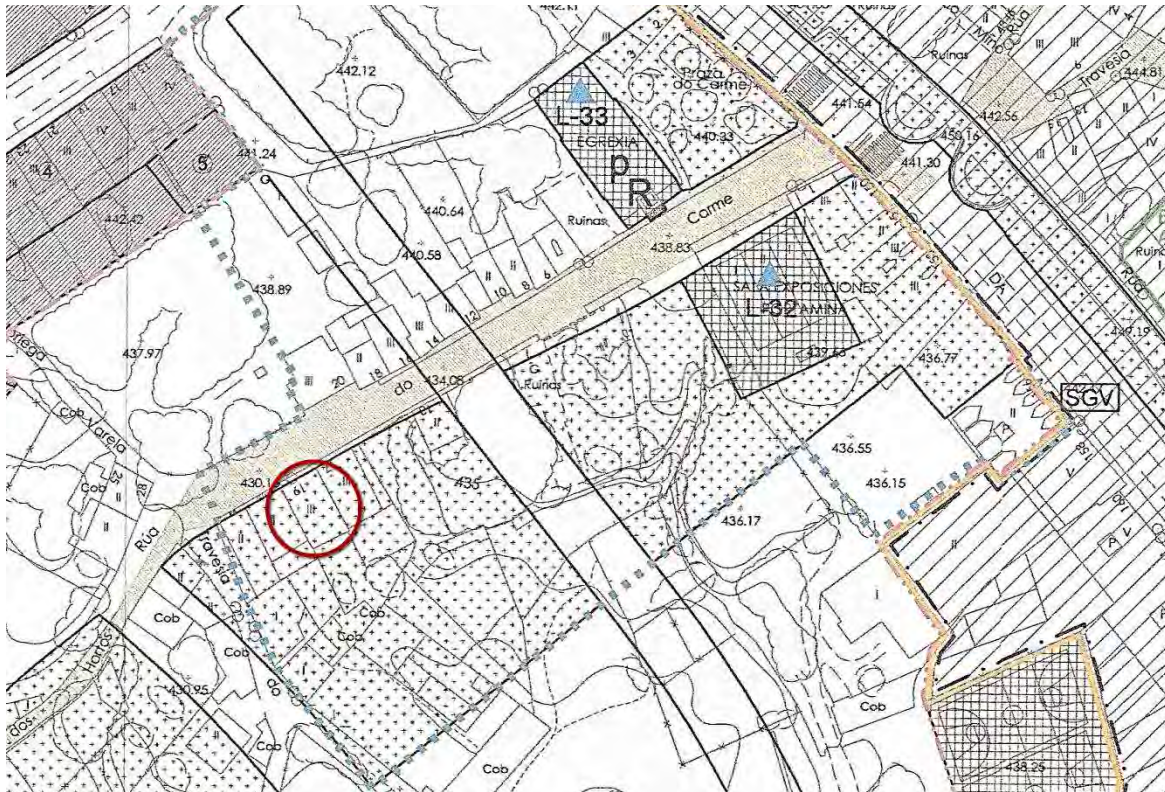
**INMUEBLE 039**



[Situació Rúa do Carme, 19. Lugo], obtenida el 11/2016, de [www.es.goolzoom.com](http://www.es.goolzoom.com)



[Emplazamiento Rúa do Carme, 19. Lugo], obtenido el 11/2016, de [www.es.goolzoom.com](http://www.es.goolzoom.com)



[Situación urbanística Rúa do Carme, 19. Lugo], obtenida del PXOM de Lugo con aprobación definitiva parcial el 29/04/2011

GOBIERNO DE ESPAÑA  
MINISTERIO DE HACIENDA

SECRETARÍA DE ESTADO DE HACIENDA  
DIRECCIÓN GENERAL DEL CATASTRO

### CONSULTA DESCRIPTIVA Y GRÁFICA DE DATOS CATASTRALES DE BIEN INMUEBLE

**REFERENCIA CATASTRAL DEL INMUEBLE**  
**7330403PH1673S00010X**

**DATOS DESCRIPTIVOS DEL INMUEBLE**

LOCALIZACIÓN:  
**RU CARME [DO] 19**  
**27004 LUGO [LUGO]**

USO PRINCIPAL: **Residencial**      AÑO CONSTRUCCIÓN: **1940**

COEFICIENTE DE PARTICIPACIÓN: **100,000000**      SUPERFICIE CONSTRUIDA [m<sup>2</sup>]: **287**

**PARCELA CATASTRAL**

SITUACIÓN:  
**RU CARME [DO] 19**  
**LUGO [LUGO]**

SUPERFICIE CONSTRUIDA [m<sup>2</sup>]: **287**      SUPERFICIE GRÁFICA PARCELA [m<sup>2</sup>]: **196**      TIPO DE ERICA: **Parcela construida sin división horizontal**

**CONSTRUCCIÓN**

Destino	Escala	Planta	Puerta	Superficie m <sup>2</sup>
ALMACEN	1	00	A	26
APARCAMIENTO	1	00	B	87
VIVIENDA	1	01	01	87
VIVIENDA	1	02	01	87

**INFORMACIÓN GRÁFICA**      E: 1/1000

Este documento no es una certificación catastral, pero sus datos pueden ser verificados a través del 'Acceso a datos catastrales no protegidos' de la SEC.

617,250      617,150      617,200      617,250

4.762,900      4.762,850      9907

617,250      Coordenadas U.T.M. Huso 29 ETRS89

Jueves , 2 de Agosto de 2018

- Límite de Manzana
- Límite de Parcela
- Límite de Construcciones
- Mobiliario y aceras
- Límite zona verde
- Hidrografía

[Ficha Catastral Rúa do Carme, 19. Lugo], obtenida el 08/2018, de [www.sedecatastro.gob.es](http://www.sedecatastro.gob.es)

**Morfología actual**

Localización	RÚA DO CARME		número	19
Referencia catastral	7330403PH1673S00010X			
Número de plantas a fachada	B+2	Frente de parcela a vial público (m)		6,98

**Cronología histórica**

Fecha construcción catastral	1940	Fecha estimada última intervención	-
Volumetría estimada inicial	SIN DATOS		
Volumetría actual	LA EXISTENTE ACTUALMENTE		

**Volumetría actual**

Superficie construida volumen principal (m <sup>2</sup> )	Baja	Primera	Segunda	Tercera	Ático
	87	87	87	-	-
Sup. const. secundaria (m <sup>2</sup> )	26		Sup. no construida (m <sup>2</sup> )	83	

**Estado actual**

Estado de ocupación	Completa	Parcial	Temporal	Ocasional	Vacío
	-	-	-	-	X
Derecho de ocupación	Propiedad	Alquiler	Cesión	Ocupación	Otro
	-	-	-	-	X
Estado de conservación	Muy bueno	Bueno	Regular	Deficiente	Ruinoso
	-	X	-	-	-

**Usos**

Uso volumen principal	Baja	Primera	Segunda	Tercera	Ático
	GARAJE	RESIDENCIAL	RESIDENCIAL	-	-
Uso volúmenes secundarios	Industrial	Almacenaje	Ganadero	Agrícola	Otros
	-	X	-	-	-
Uso superficies no construidas	Industrial	Almacenaje	Ganadero	Agrícola	Otros
	-	-	-	-	X

**Tipología constructiva**

Estructura vertical	hormigón	pétreo	cerámico	madera	metal
	-	X	-	-	-
Estructura horizontal	hormigón	pétreo	cerámico	madera	metal
	-	-	-	X	-
Cerramiento exterior	hormigón	pétreo	cerámico	madera	metal
	-	X	-	-	-
Cubierta	pétreo	cerámico	fibrocemento	metal	plástico
	X	-	-	-	-
Carpintería exterior	hierro	acero	aluminio	madera	plástico
	-	-	X	X	-
División interior	pétreo	cerámico	Yeso-madera	madera	yeso
	-	X	-	-	-

**Información de los titulares / habitantes / ocupantes**

Identificación	-	Entrevista	-
----------------	---	------------	---


**Información específica del inmueble**

Ocupantes conocidos: Ángel Núñez y sus hijos. Luis y Luisa, propietarios de una tienda de coloniales.
---



[Fachada principal Rúa do Carme, 19. Lugo],  
obtenida el 11/2016, de [www.sedecatastro.gob.es](http://www.sedecatastro.gob.es)

Otras imágenes



[Imagen Rúa do Carme, 19. Lugo], del 01/1973, pertenecientes al “Proyecto de reparcelación de terrenos de la unidad urbana Carmen”. Archivo Municipal de Lugo



[Imagen Rúa do Carme, 19. Lugo],  
obtenida en el 2010. Archivo fotográfico del autor



**INMUEBLE 040**



[Situación Rúa do Carme, 17. Lugo], obtenida el 11/2016, de [www.es.goolzoom.com](http://www.es.goolzoom.com)



[Emplazamiento Rúa do Carme, 17. Lugo], obtenido el 11/2016, de [www.es.goolzoom.com](http://www.es.goolzoom.com)



[Situación urbanística Rúa do Carme, 17. Lugo], obtenida del PXOM de Lugo con aprobación definitiva parcial el 29/04/2011

SECRETARÍA DE ESTADO DE HACIENDA  
DIRECCIÓN GENERAL DEL CATASTRO

### CONSULTA DESCRIPTIVA Y GRÁFICA DE DATOS CATASTRALES DE BIEN INMUEBLE

**REFERENCIA CATASTRAL DEL INMUEBLE**  
7330404PH1673S0001KX

**DATOS DESCRIPTIVOS DEL INMUEBLE**

LOCALIZACIÓN:  
**RU CARME [DO] 17**  
**27004 LUGO [LUGO]**

USO PRINCIPAL: **Residencial**      AÑO CONSTRUCCIÓN: **1942**

COEFICIENTE DE PARTICIPACIÓN: **100,000000**      SUPERFICIE CONSTRUIDA (m<sup>2</sup>): **304**

**PARCELA CATASTRAL**

SITUACIÓN:  
**RU CARME [DO] 17**  
**LUGO [LUGO]**

SUPERFICIE CONSTRUIDA (m<sup>2</sup>): **304**      SUPERFICIE GRÁFICA PARCELA (m<sup>2</sup>): **244**      TIPO DE ERCA: **Parcela construida sin división horizontal**

**CONSTRUCCIÓN**

Destino	Escala	Planta	Puerta	Superficie m <sup>2</sup>
OCHO HOSTEL.	1	00	00	83
VIVIENDA	1	01	00	83
VIVIENDA	1	02	00	83
ALMACEN	1	+1	00	55

INFORMACIÓN GRÁFICA E: 1/1000

Este documento no es una certificación catastral, pero sus datos pueden ser verificados a través del 'Acceso a datos catastrales no protegidos' de la SEC.

617,250      617,200      617,250

4.762,900      4.762,850      9007

617,250      Coordenadas U.T.M. Huso 29 ETRS89

Jueves , 2 de Agosto de 2018

- Límite de Manzana
- Límite de Parcela
- Límite de Construcciones
- Mobiliario y aceras
- Límite zona verde
- Hidrografía

[Ficha Catastral Rúa do Carme, 17. Lugo], obtenida el 08/2018, de [www.sedecatastro.gob.es](http://www.sedecatastro.gob.es)

**Morfología actual**

Localización	RÚA DO CARME		número	17
Referencia catastral	7330404PH1673S0001KX			
Número de plantas a fachada	B+2+BC	Frente de parcela a vial público (m)		7,28

**Cronología histórica**

Fecha construcción catastral	1942	Fecha estimada última intervención	-
Volumetría estimada inicial	SIN DATOS		
Volumetría actual	AÑADIDO PUERTA LATERAL IZQUIERDO		

**Volumetría actual**

Superficie construida volumen principal (m <sup>2</sup> )	Baja	Primera	Segunda	Tercera	Ático
	83	83	83	-	55
Sup. const. secundaria (m <sup>2</sup> )	-		Sup. no construida (m <sup>2</sup> )	161	

**Estado actual**

Estado de ocupación	Completa	Parcial	Temporal	Ocasional	Vacío
	X	-	-	-	-
Derecho de ocupación	Propiedad	Alquiler	Cesión	Ocupación	Otro
	X	-	-	-	-
Estado de conservación	Muy bueno	Bueno	Regular	Deficiente	Ruinoso
	-	X	-	-	-

**Usos**

Uso volumen principal	Baja	Primera	Segunda	Tercera	Ático
	HOSTELERÍA	RESIDENCIAL	RESIDENCIAL	-	ALMACÉN
Uso volúmenes secundarios	Industrial	Almacenaje	Ganadero	Agrícola	Otros
	-	-	-	-	-
Uso superficies no construidas	Industrial	Almacenaje	Ganadero	Agrícola	Otros
	-	-	-	-	X

**Tipología constructiva**

Estructura vertical	hormigón	pétreo	cerámico	madera	metal
	-	X	-	-	-
Estructura horizontal	hormigón	pétreo	cerámico	madera	metal
	-	-	-	X	-
Cerramiento exterior	hormigón	pétreo	cerámico	madera	metal
	-	X	-	-	-
Cubierta	pétreo	cerámico	fibrocemento	metal	plástico
	X	-	-	-	-
Carpintería exterior	hierro	acero	aluminio	madera	plástico
	-	-	X	X	-
División interior	pétreo	cerámico	Yeso-madera	madera	yeso
	-	X	-	-	-

**Información de los titulares / habitantes / ocupantes**

Identificación	MARISOL FERNÁNDEZ GÓMEZ	Entrevista	27/03/2018
----------------	-------------------------	------------	------------


**Información específica del inmueble**

Ocupantes conocidos: Antiguo dueño de Imprenta Montero, en la calle Aguirre. Hoy "Pajón", taberna.
--



[Fachada principal Rúa do Carme, 17. Lugo],  
obtenida el 11/2016, de [www.sedecatastro.gob.es](http://www.sedecatastro.gob.es)

Otras imágenes



[Imagen Rúa do Carme, 19. Lugo], del 01/1973, pertenecientes al “Proyecto de reparcelación de terrenos de la unidad urbana Carmen”. Archivo Municipal de Lugo



[Imágenes Rúa do Carme, 17. Lugo], obtenidas en el 2010. Archivo fotográfico del autor



**INMUEBLE 041**



[Situación Rúa do Carme, 13. Lugo], obtenida el 11/2016, de [www.es.goolzoom.com](http://www.es.goolzoom.com)



[Emplazamiento Rúa do Carme, 13. Lugo], obtenido el 11/2016, de [www.es.goolzoom.com](http://www.es.goolzoom.com)



**Morfología actual**

Localización	RÚA DO CARME		número	13
Referencia catastral	7330406PH167350001DX			
Número de plantas a fachada	B+1	Frente de parcela a vial público (m)		8,95

**Cronología histórica**

Fecha construcción catastral	1940	Fecha estimada última intervención	-
Volumetría estimada inicial	SIN DATOS		
Volumetría actual	LA EXISTENTE ACTUALMENTE		

**Volumetría actual**

Superficie construida volumen principal (m <sup>2</sup> )	Baja	Primera	Segunda	Tercera	Ático
	56	56	-	-	-
Sup. const. secundaria (m <sup>2</sup> )	-		Sup. no construida (m <sup>2</sup> )	94	

**Estado actual**

Estado de ocupación	Completa	Parcial	Temporal	Ocasional	Vacío
	-	-	-	-	X
Derecho de ocupación	Propiedad	Alquiler	Cesión	Ocupación	Otro
	-	-	-	-	X
Estado de conservación	Muy bueno	Bueno	Regular	Deficiente	Ruinoso
	-	-	-	-	X

**Usos**

Uso volumen principal	Baja	Primera	Segunda	Tercera	Ático
	RESIDENCIAL	RESIDENCIAL	-	-	-
Uso volúmenes secundarios	Industrial	Almacenaje	Ganadero	Agrícola	Otros
	-	-	-	-	-
Uso superficies no construidas	Industrial	Almacenaje	Ganadero	Agrícola	Otros
	-	-	-	-	X

**Tipología constructiva**

Estructura vertical	hormigón	pétreo	cerámico	madera	metal
	-	X	-	-	-
Estructura horizontal	hormigón	pétreo	cerámico	madera	metal
	-	-	-	X	-
Cerramiento exterior	hormigón	pétreo	cerámico	madera	metal
	-	X	-	-	-
Cubierta	pétreo	cerámico	fibrocemento	metal	plástico
	X	-	-	-	-
Carpintería exterior	hierro	acero	aluminio	madera	plástico
	-	-	-	X	-
División interior	pétreo	cerámico	Yeso-madera	madera	yeso
	-	-	-	X	-

**Información de los titulares / habitantes / ocupantes**

Identificación	-	Entrevista	-
----------------	---	------------	---


**Información específica del inmueble**

Ocupantes conocidos: Moncho "El chocolatero" (taxista y trabajador de chocolatería). Propiedad de Juanita.
--



[Fachada principal Rúa do Carme, 13. Lugo],  
obtenida el 11/2016, de [www.sedecatastro.gob.es](http://www.sedecatastro.gob.es)

Otras imágenes



[Imagen Rúa do Carme, 13. Lugo], del 01/1973, pertenecientes al "Proyecto de reparcelación de terrenos de la unidad urbana Carmen". Archivo Municipal de Lugo



[Imagen Rúa do Carme, 13. Lugo],  
obtenida en el 2010. Archivo fotográfico del autor



**INMUEBLE 042**



[Situación Rúa do Carme, 7. Lugo], obtenida el 11/2016, de [www.es.goolzoom.com](http://www.es.goolzoom.com)



[Emplazamiento Rúa do Carme, 7. Lugo], obtenido el 11/2016, de [www.es.goolzoom.com](http://www.es.goolzoom.com)



[Situación urbanística Rúa do Carme, 7. Lugo], obtenida del PXOM de Lugo con aprobación definitiva parcial el 29/04/2011

SECRETARÍA DE ESTADO DE HACIENDA  
DIRECCIÓN GENERAL DEL CATASTRO

### CONSULTA DESCRIPTIVA Y GRÁFICA DE DATOS CATASTRALES DE BIEN INMUEBLE

**REFERENCIA CATASTRAL DEL INMUEBLE**  
**7330408PH1673S0001IX**

**DATOS DESCRIPTIVOS DEL INMUEBLE**

LOCALIZACIÓN  
**RU CARME [DO] 7**  
**27004 LUGO [LUGO]**

USO PRINCIPAL: **Residencial**      AÑO CONSTRUCCIÓN: **1940**

COEFICIENTE DE PARTICIPACIÓN: **100,000000**      SUPERFICIE CONSTRUIDA (m<sup>2</sup>): **145**

**PARCELA CATASTRAL**

SITUACIÓN  
**RU CARME [DO] 7**  
**LUGO [LUGO]**

SUPERFICIE CONSTRUIDA (m<sup>2</sup>): **145**      SUPERFICIE GRÁFICA PARCELA (m<sup>2</sup>): **142**      TIPO DE FINCA: **Parcela construida sin división horizontal**

**CONSTRUCCIÓN**

Destino	Escala	Planta	Puerta	Superficie m <sup>2</sup>
ALMACEN	1	00	DA	45
VIVIENDA	1	00	DB	56
INDUSTRIAL	1	00	DC	44

**INFORMACIÓN GRÁFICA**      E: 1/1000

Este documento no es una certificación catastral, pero sus datos pueden ser verificados a través del 'Acceso a datos catastrales no protegidos' de la SEC.

Jueves , 2 de Agosto de 2018

617,250      Coordenadas U.T.M. Huso 29 ETRS89  
 Límite de Manzana  
 Límite de Parcela  
 Límite de Construcciones  
 Mobiliario y aceras  
 Límite Zona verde  
 Hidrografía

[Ficha Catastral Rúa do Carme, 7. Lugo], obtenida el 08/2018, de [www.sedecatastro.gob.es](http://www.sedecatastro.gob.es)

**Morfología actual**

Localización	RÚA DO CARME		número	7
Referencia catastral	7330408PH1673S0001IX			
Número de plantas a fachada	B	Frente de parcela a vial público (m)		6,07

**Cronología histórica**

Fecha construcción catastral	1940	Fecha estimada última intervención		-
Volumetría estimada inicial	SIN DATOS			
Volumetría actual	LA EXISTENTE ACTUALMENTE			

**Volumetría actual**

Superficie construida volumen principal (m <sup>2</sup> )	Baja	Primera	Segunda	Tercera	Ático
	145	-	-	-	-
Sup. const. secundaria (m <sup>2</sup> )	-		Sup. no construida (m <sup>2</sup> )		-

**Estado actual**

Estado de ocupación	Completa	Parcial	Temporal	Ocasional	Vacío
	-	X	-	-	-
Derecho de ocupación	Propiedad	Alquiler	Cesión	Ocupación	Otro
	X	-	-	-	-
Estado de conservación	Muy bueno	Bueno	Regular	Deficiente	Ruinoso
	-	-	-	X	-

**Usos**

Uso volumen principal	Baja	Primera	Segunda	Tercera	Ático
	INDUSTRIAL	-	-	-	-
Uso volúmenes secundarios	Industrial	Almacenaje	Ganadero	Agrícola	Otros
	-	-	-	-	-
Uso superficies no construidas	Industrial	Almacenaje	Ganadero	Agrícola	Otros
	-	-	-	-	-

**Tipología constructiva**

Estructura vertical	hormigón	pétreo	cerámico	madera	metal
	X	X	-	-	-
Estructura horizontal	hormigón	pétreo	cerámico	madera	metal
	X	-	-	-	-
Cerramiento exterior	hormigón	pétreo	cerámico	madera	metal
	X	-	-	-	-
Cubierta	pétreo	cerámico	fibrocemento	metal	plástico
	X	-	-	-	-
Carpintería exterior	hierro	acero	aluminio	madera	plástico
	X	-	-	-	-
División interior	pétreo	cerámico	Yeso-madera	madera	yeso
	-	X	-	-	-

**Información de los titulares / habitantes / ocupantes**

Identificación	ALFREDO RODRÍGUEZ NIETO	Entrevista	05/07/2018
----------------	-------------------------	------------	------------



**Información específica del inmueble**

Ocupantes conocidos: José, "El portugués". Fábrica de Peines y artículos derivados de cuerno bovino.
--



[Fachada principal Rúa do Carme, 7. Lugo],  
obtenida el 11/2016, de [www.sedecatastro.gob.es](http://www.sedecatastro.gob.es)

Otras imágenes



[Imagen Rúa do Carme, 7. Lugo], del 01/1973, pertenecientes al “Proyecto de reparcelación de terrenos de la unidad urbana Carmen”. Archivo Municipal de Lugo



[Imagen Rúa do Carne, 7. Lugo],  
obtenida en el 2010. Archivo fotográfico del autor


UNIVERSIDAD  
DE SANTIAGO  
DE COMPOSTELA



**INMUEBLE 043**



[Situación Rúa do Vicedo, 13. Lugo], obtenida el 11/2016, de [www.es.goolzoom.com](http://www.es.goolzoom.com)



[Emplazamiento Rúa do Vicedo, 13. Lugo], obtenido el 11/2016, de [www.es.goolzoom.com](http://www.es.goolzoom.com)



[Situación urbanística Rúa do Vicedo, 13. Lugo], obtenida del PXOM de Lugo con aprobación definitiva parcial el 29/04/2011

GOBIERNO DE ESPAÑA  
MINISTERIO DE HACIENDA  
SECRETARÍA DE ESTADO DE HACIENDA  
DIRECCIÓN GENERAL DEL CATASTRO

### CONSULTA DESCRIPTIVA Y GRÁFICA DE DATOS CATASTRALES DE BIEN INMUEBLE

**REFERENCIA CATASTRAL DEL INMUEBLE**  
**001801200PH16D0001LL**

**DATOS DESCRIPTIVOS DEL INMUEBLE**

LOCALIZACIÓN:  
**RU VICEDO [DO] 13**  
**27004 LUGO [LUGO]**

USO PRINCIPAL: **Residencial**      AÑO CONSTRUCCIÓN: **1935**

COEFICIENTE DE PARTICIPACIÓN: **100,000000**      SUPERFICIE CONSTRUIDA [m<sup>2</sup>]: **106**

**PARCELA CATASTRAL**

SITUACIÓN:  
**RU VICEDO [DO] 13**  
**LUGO [LUGO]**

SUPERFICIE CONSTRUIDA [m<sup>2</sup>]: **106**      SUPERFICIE GRÁFICA PARCELA [m<sup>2</sup>]: **104**      TIPO DE ERICA: **Parcela construida sin división horizontal**

**INFORMACIÓN GRÁFICA** E: 1/800

Este documento no es una certificación catastral, pero sus datos pueden ser verificados a través del 'Acceso a datos catastrales no protegidos' de la SEC.

617,300 Coordenadas U.T.M. Huso 29 ETRS89      Jueves, 2 de Agosto de 2018

- Límite de Manzana
- Límite de Parcela
- Límite de Construcciones
- Molinero y aceras
- Límite zona verde
- Hidrografía

[Ficha Catastral Rúa do Vicedo, 13. Lugo], obtenida el 08/2018, de [www.sedecatastro.gob.es](http://www.sedecatastro.gob.es)

**Morfología actual**

Localización	RÚA DO VICEDO		número	13
Referencia catastral	001801200PH16D0001LL			
Número de plantas a fachada	B	Frente de parcela a vial público (m)		9,06

**Cronología histórica**

Fecha construcción catastral	1935	Fecha estimada última intervención	-
Volumetría estimada inicial	SIN DATOS		
Volumetría actual	LA EXISTENTE		

**Volumetría actual**

Superficie construida volumen principal (m <sup>2</sup> )	Baja	Primera	Segunda	Tercera	Ático
	106	-	-	-	-
Sup. const. secundaria (m <sup>2</sup> )	-		Sup. no construida (m <sup>2</sup> )	1342	

**Estado actual**

Estado de ocupación	Completa	Parcial	Temporal	Ocasional	Vacío
	-	-	-	-	X
Derecho de ocupación	Propiedad	Alquiler	Cesión	Ocupación	Otro
	-	-	-	-	X
Estado de conservación	Muy bueno	Bueno	Regular	Deficiente	Ruinoso
	-	-	-	-	X

**Usos**

Uso volumen principal	Baja	Primera	Segunda	Tercera	Ático
	RESIDENCIAL	-	-	-	-
Uso volúmenes secundarios	Industrial	Almacenaje	Ganadero	Agrícola	Otros
	-	-	-	-	-
Uso superficies no construidas	Industrial	Almacenaje	Ganadero	Agrícola	Otros
	-	-	-	-	X

**Tipología constructiva**

Estructura vertical	hormigón	pétreo	cerámico	madera	metal
	-	X	-	-	-
Estructura horizontal	hormigón	pétreo	cerámico	madera	metal
	-	-	-	X	-
Cerramiento exterior	hormigón	pétreo	cerámico	madera	metal
	-	X	-	-	-
Cubierta	pétreo	cerámico	fibrocemento	metal	plástico
	X	-	-	-	-
Carpintería exterior	hierro	acero	aluminio	madera	plástico
	-	-	-	X	-
División interior	pétreo	cerámico	Yeso-madera	madera	yeso
	-	-	-	X	-

**Información de los titulares / habitantes / ocupantes**

Identificación	-	Entrevista	-
----------------	---	------------	---

**Información específica del inmueble**

Ocupantes conocidos: Familia Burgo
------------------------------------



[Fachada principal Rúa do Vicedo, 13. Lugo],  
obtenida el 11/2016, de [www.sedecatastro.gob.es](http://www.sedecatastro.gob.es)

Otras imágenes



[Imagen Rúa do Vicedo, 13. Lugo], del 01/1973, pertenecientes al “Proyecto de reparcelación de terrenos de la unidad urbana Carmen”. Archivo Municipal de Lugo



[Imágenes Rúa do Vicedo, 13. Lugo],  
obtenidas en el 2010. Archivo fotográfico del autor



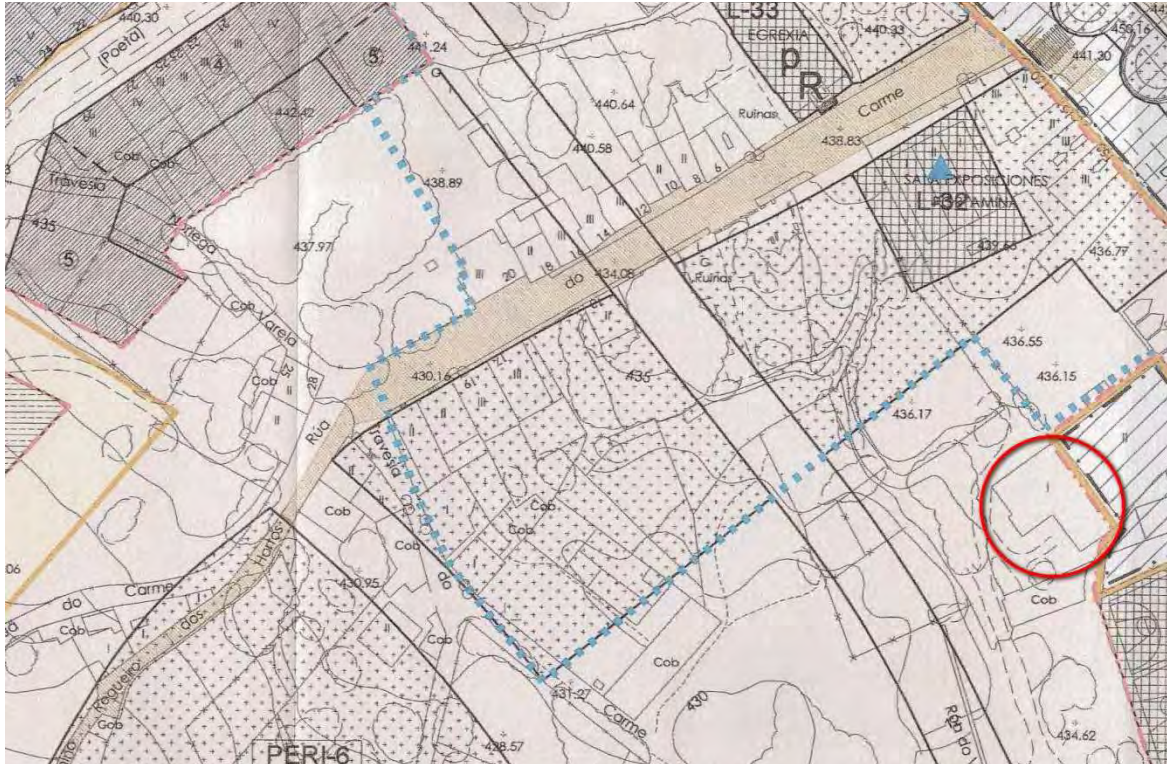
**INMUEBLE 044**




[Situación Rúa do Vicedo, ¿?. Lugo], obtenida el 11/2016, de [www.es.goolzoom.com](http://www.es.goolzoom.com)



[Emplazamiento Rúa do Vicedo, ¿. Lugo], obtenido el 11/2016, de [www.es.goolzoom.com](http://www.es.goolzoom.com)



[Situación urbanística Rúa do Vicedo, ¿?. Lugo], obtenida del PXOM de Lugo con aprobación definitiva parcial el 29/04/2011



GOBIERNO DE ESPAÑA  
MINISTERIO DE HACIENDA

SECRETARÍA DE ESTADO DE HACIENDA  
DIRECCIÓN GENERAL DEL CATASTRO

### CONSULTA DESCRIPTIVA Y GRÁFICA DE DATOS CATASTRALES DE BIEN INMUEBLE

**REFERENCIA CATASTRAL DEL INMUEBLE**  
**7530021PH1673S0001HX**

**DATOS DESCRIPTIVOS DEL INMUEBLE**

LOCALIZACIÓN:  
**RU VICEDO [DO]**  
**27004 LUGO [LUGO]**

USO PRINCIPAL: **Residencial**      AÑO CONSTRUCCIÓN: **1962**

COEFICIENTE DE PARTICIPACIÓN: **100,000000**      SUPERFICIE CONSTRUIDA [m²]: **281**

**PARCELA CATASTRAL**

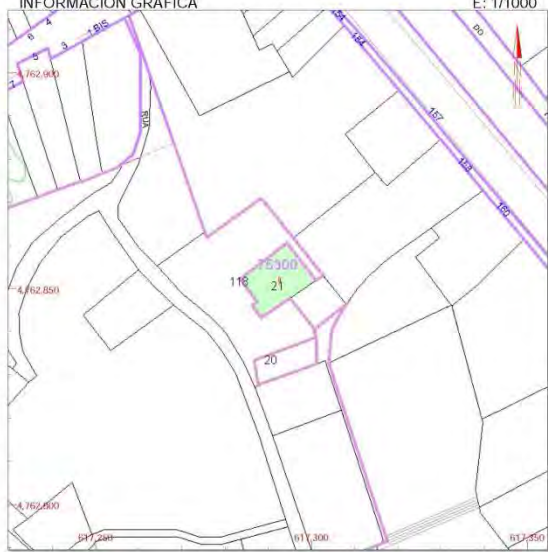
SITUACIÓN:  
**RU VICEDO [DO]**  
**LUGO [LUGO]**

SUPERFICIE CONSTRUIDA [m²]: **281**      SUPERFICIE GRÁFICA PARCELA [m²]: **151**      TIPO DE FINCA: **Parcela construida sin división horizontal**

**CONSTRUCCIÓN**

Destino	Escala	Planta	Puerta	Superficie m²
<b>ALMACEN</b>	1	00	O	152
<b>VIVIENDA</b>	1	01	O	129

**INFORMACIÓN GRÁFICA**      E: 1/1000



Este documento no es una certificación catastral, pero sus datos pueden ser verificados a través del 'Acceso a datos catastrales no protegidos' de la SEC.

Jueves, 2 de Agosto de 2018

617.350      Coordenadas U.T.M. Huso 29 ETRES89

- Límite de Manzana
- Límite de Parcela
- Límite de Construcciones
- Mobiliario y aceras
- Límite zona verde
- Hidrografía

[Ficha Catastral Rúa do Vicedo, ¿?. Lugo], obtenida el 08/2018, de [www.sedecastro.gob.es](http://www.sedecastro.gob.es)

**Morfología actual**

Localización	RÚA DO VICEDO		número	¿?
Referencia catastral	7530021PH1673S0001HX			
Número de plantas a fachada	B+1	Frente de parcela a vial público (m)		10,13

**Cronología histórica**

Fecha construcción catastral	1962	Fecha estimada última intervención	-
Volumetría estimada inicial	SIN DATOS		
Volumetría actual	AÑADIDO POSTERIOR LATERAL		

**Volumetría actual**

Superficie construida volumen principal (m <sup>2</sup> )	Baja	Primera	Segunda	Tercera	Ático
	152	129	-	-	-
Sup. const. secundaria (m <sup>2</sup> )	-		Sup. no construida (m <sup>2</sup> )	649	

**Estado actual**

Estado de ocupación	Completa	Parcial	Temporal	Ocasional	Vacío
	-	-	-	-	X
Derecho de ocupación	Propiedad	Alquiler	Cesión	Ocupación	Otro
	-	-	-	-	X
Estado de conservación	Muy bueno	Bueno	Regular	Deficiente	Ruinoso
	-	X	-	-	-

**Usos**

Uso volumen principal	Baja	Primera	Segunda	Tercera	Ático
	ALMACÉN	RESIDENCIAL	-	-	-
Uso volúmenes secundarios	Industrial	Almacenaje	Ganadero	Agrícola	Otros
	-	-	-	-	-
Uso superficies no construidas	Industrial	Almacenaje	Ganadero	Agrícola	Otros
	-	-	-	-	X

**Tipología constructiva**

Estructura vertical	hormigón	pétreo	cerámico	madera	metal
	X	-	-	-	-
Estructura horizontal	hormigón	pétreo	cerámico	madera	metal
	X	-	-	-	-
Cerramiento exterior	hormigón	pétreo	cerámico	madera	metal
	-	-	X	-	-
Cubierta	pétreo	cerámico	fibrocemento	metal	plástico
	X	-	-	-	-
Carpintería exterior	hierro	acero	aluminio	madera	plástico
	-	-	X	X	-
División interior	pétreo	cerámico	Yeso-madera	madera	yeso
	-	X	-	-	-

**Información de los titulares / habitantes / ocupantes**

Identificación	-	Entrevista	-
----------------	---	------------	---

**Información específica del inmueble**

Ocupantes conocidos:
----------------------

Otras imágenes



[Imágenes Rúa do Vicedo, ¿?. Lugo],  
obtenidas en el 2010. Archivo fotográfico del autor





[Situación urbanística Rúa do Carme, 3. Lugo], obtenida del PXOM de Lugo con aprobación definitiva parcial el 29/04/2011

**REFERENCIA CATASTRAL DEL INMUEBLE**  
7530022PH1673S0001WX

**DATOS DESCRIPTIVOS DEL INMUEBLE**

LOCALIZACIÓN:  
RU CARME [DO] 3  
27004 LUGO [LUGO]

USO PRINCIPAL: **Ocio, Hostelería**      AÑO CONSTRUCCIÓN: **1995**

COEFICIENTE DE PARTICIPACIÓN: **100,000000**      SUPERFICIE CONSTRUIDA [m<sup>2</sup>]: **395**

**PARCELA CATASTRAL**

SITUACIÓN:  
RU CARME [DO] 3  
LUGO [LUGO]

SUPERFICIE CONSTRUIDA [m<sup>2</sup>]: **395**      SUPERFICIE GRÁFICA PARCELA [m<sup>2</sup>]: **604**      TIPO DE FICHA: **Parcela construida sin división horizontal**

**CONSTRUCCIÓN**

Destino	Escala	Planta	Puerta	Superficie m <sup>2</sup>
ALMACEN	1	-1	01	153
CULTURAL	1	00	01	242

**CONSULTA DESCRIPTIVA Y GRÁFICA DE DATOS CATASTRALES DE BIEN INMUEBLE**

INFORMACIÓN GRÁFICA      E: 1/1000

Este documento no es una certificación catastral, pero sus datos pueden ser verificados a través del 'Acceso a datos catastrales no protegidos' de la SEC.

617,300      617,250      617,300      Jueves , 2 de Agosto de 2018

617,300      617,250      617,300      E: 1/1000

- Coordenadas U.T.M. Huso 29 ETRS89
- Límite de Manzana
- Límite de Parcela
- Límite de Construcciones
- Mobiliario y aceras
- Límite zona verde
- Hidrografía

[Ficha Catastral Rúa do Carme, 3. Lugo], obtenida el 08/2018, de [www.sedecatastro.gob.es](http://www.sedecatastro.gob.es)

**Morfología actual**

Localización	RÚA DO CARME		número	3
Referencia catastral	7530022PH1673S0001WX			
Número de plantas a fachada	-1+B	Frente de parcela a vial público (m)		33,06

**Cronología histórica**

Fecha construcción catastral	1955	Fecha estimada última intervención	1955
Volumetría estimada inicial	SIN DATOS		
Volumetría actual	LA EXISTENTE ACTUALMENTE		

**Volumetría actual**

Superficie construida volumen principal (m <sup>2</sup> )	Baja	Primera	Segunda	Tercera	Ático
	242	153 (sótano)	-	-	-
Sup. const. secundaria (m <sup>2</sup> )	-		Sup. no construida (m <sup>2</sup> )	362	

**Estado actual**

Estado de ocupación	Completa	Parcial	Temporal	Ocasional	Vacío
	X	-	-	-	-
Derecho de ocupación	Propiedad	Alquiler	Cesión	Ocupación	Otro
	X	-	-	-	-
Estado de conservación	Muy bueno	Bueno	Regular	Deficiente	Ruinoso
	X	-	-	-	-

**Usos**

Uso volumen principal	Baja	Primera	Segunda	Tercera	Ático
	CULTURAL	ALMACÉN (s)	-	-	-
Uso volúmenes secundarios	Industrial	Almacenaje	Ganadero	Agrícola	Otros
	-	-	-	-	-
Uso superficies no construidas	Industrial	Almacenaje	Ganadero	Agrícola	Otros
	-	-	-	-	X

**Tipología constructiva**

Estructura vertical	hormigón	pétreo	cerámico	madera	metal
	-	X	-	-	-
Estructura horizontal	hormigón	pétreo	cerámico	madera	metal
	-	-	-	X	-
Cerramiento exterior	hormigón	pétreo	cerámico	madera	metal
	-	X	-	-	-
Cubierta	pétreo	cerámico	fibrocemento	metal	plástico
	X	-	-	-	-
Carpintería exterior	hierro	acero	aluminio	madera	plástico
	-	-	X	-	-
División interior	pétreo	cerámico	Yeso-madera	madera	yeso
	X	-	-	-	-

**Información de los titulares / habitantes / ocupantes**

Identificación	CONCELLO DE LUGO	Entrevista	-
----------------	------------------	------------	---

**Información específica del inmueble**

Ocupantes conocidos: Antiguo Matadero Municipal (s.XIX). Rehabilitado como sala cultural. "PORTA MIÑÁ"
--



[Fachada principal Rúa do Carme, 3. Lugo],  
obtenida el 11/2016, de [www.sedecatastro.gob.es](http://www.sedecatastro.gob.es)

Otras imágenes



[Imagen Rúa do Carme, 3. Lugo],  
obtenida en el 2010. Archivo fotográfico del autor



[Imagen Rúa do Carme, 3. Lugo],  
obtenida en el 2010. Archivo fotográfico del autor





**INMUEBLE 046**



[Situación Rúa do Carme, 1. Lugo], obtenida el 11/2016, de [www.es.goolzoom.com](http://www.es.goolzoom.com)



[Emplazamiento Rúa do Carme, 1. Lugo], obtenido el 11/2016, de [www.es.goolzoom.com](http://www.es.goolzoom.com)



[Situación urbanística Rúa do Carme, 1. Lugo], obtenida del PXOM de Lugo con aprobación definitiva parcial el 29/04/2011

SECRETARÍA DE ESTADO DE HACIENDA  
DIRECCIÓN GENERAL DEL CATASTRO

### CONSULTA DESCRIPTIVA Y GRÁFICA DE DATOS CATASTRALES DE BIEN INMUEBLE

**REFERENCIA CATASTRAL DEL INMUEBLE**  
**7530023PH1673S0001AX**

#### DATOS DESCRIPTIVOS DEL INMUEBLE

LOCALIZACIÓN:  
**RU CARME [DO] 1**  
**27004 LUGO [LUGO]**

USO PRINCIPAL: **Residencial**      AÑO CONSTRUCCIÓN: **1925**

COEFICIENTE DE PARTICIPACIÓN: **100,000000**      SUPERFICIE CONSTRUIDA [m<sup>2</sup>]: **270**

#### PARCELA CATASTRAL

SITUACIÓN:  
**RU CARME [DO] 1**  
**LUGO [LUGO]**

SUPERFICIE CONSTRUIDA [m<sup>2</sup>]: **270**      SUPERFICIE GRÁFICA PARCELA [m<sup>2</sup>]: **92**      TIPO DE FÉRICA: **Parcela construida sin división horizontal**

#### CONSTRUCCIÓN

Destino	Escala	Planta	Puerta	Superficie m <sup>2</sup>
VIVIENDA	1	00	00	90
VIVIENDA	1	01	00	90
VIVIENDA	1	02	00	90

#### INFORMACIÓN GRÁFICA

E: 1/800

Este documento no es una certificación catastral, pero sus datos pueden ser verificados a través del 'Acceso a datos catastrales no protegidos' de la SEC.

Martes, 7 de Agosto de 2018

617,300 Coordenadas U.T.M. Huso 29 ETRS89

- Límite de Manzana
- Límite de Parcela
- Límite de Construcciones
- Mobiliario y aceras
- Límite zona verde
- Hidrografía

[Ficha Catastral Rúa do Carme, 1. Lugo], obtenida el 08/2018, de [www.sedecatastro.gob.es](http://www.sedecatastro.gob.es)

**Morfología actual**

Localización	RÚA DO CARME		número	1
Referencia catastral	7530023PH1673S0001AX			
Número de plantas a fachada	B+2	Frente de parcela a vial público (m)		6,50

**Cronología histórica**

Fecha construcción catastral	1925	Fecha estimada última intervención	-
Volumetría estimada inicial	SIN DATOS		
Volumetría actual	LA EXISTENTE ACTUALMENTE		

**Volumetría actual**

Superficie construida volumen principal (m <sup>2</sup> )	Baja	Primera	Segunda	Tercera	Ático
	90	90	90	-	-
Sup. const. secundaria (m <sup>2</sup> )	-		Sup. no construida (m <sup>2</sup> )	2	

**Estado actual**

Estado de ocupación	Completa	Parcial	Temporal	Ocasional	Vacío
	-	-	-	-	X
Derecho de ocupación	Propiedad	Alquiler	Cesión	Ocupación	Otro
	-	-	-	-	X
Estado de conservación	Muy bueno	Bueno	Regular	Deficiente	Ruinoso
	-	-	-	X	-

**Usos**

Uso volumen principal	Baja	Primera	Segunda	Tercera	Ático
	RESIDENCIAL	RESIDENCIAL	RESIDENCIAL	-	-
Uso volúmenes secundarios	Industrial	Almacenaje	Ganadero	Agrícola	Otros
	-	-	-	-	-
Uso superficies no construidas	Industrial	Almacenaje	Ganadero	Agrícola	Otros
	-	-	-	-	X

**Tipología constructiva**

Estructura vertical	hormigón	pétreo	cerámico	madera	metal
	-	X	-	-	-
Estructura horizontal	hormigón	pétreo	cerámico	madera	metal
	-	-	-	X	-
Cerramiento exterior	hormigón	pétreo	cerámico	madera	metal
	-	X	-	-	-
Cubierta	pétreo	cerámico	fibrocemento	metal	plástico
	X	-	-	-	-
Carpintería exterior	hierro	acero	aluminio	madera	plástico
	-	-	-	X	-
División interior	pétreo	cerámico	Yeso-madera	madera	yeso
	DATO NO CONOCIDO				

**Información de los titulares / habitantes / ocupantes**

Identificación	-	Entrevista	-
----------------	---	------------	---

**Información específica del inmueble**

Ocupantes conocidos: Propietarias de la Librería Balmes. Antiguo horno y despacho de pan.
---




[Fachada principal Rúa do Carme, 1. Lugo],  
obtenida el 11/2016, de [www.sedecatastro.gob.es](http://www.sedecatastro.gob.es)

Otras imágenes



[Imágenes Rúa do Carme, 1. Lugo], obtenidas en el 2010. Archivo fotográfico del autor



[Imagen Rúa do Carme, 1. Lugo],  
obtenida en el 2018. Archivo fotográfico del autor



**INMUEBLE 047**



[Situación Ronda da Muralla, 150. Lugo], obtenida el 11/2016, de [www.es.goolzoom.com](http://www.es.goolzoom.com)



[Emplazamiento Ronda da Muralla, 150. Lugo], obtenido el 11/2016, de [www.es.goolzoom.com](http://www.es.goolzoom.com)



**Morfología actual**

Localización	RONDA DA MURALLA		número	150
Referencia catastral	7530001PH1673S0001TX			
Número de plantas a fachada	B+1+BC	Frente de parcela a vial público (m)		13,92

**Cronología histórica**

Fecha construcción catastral	1925	Fecha estimada última intervención	-
Volumetría estimada inicial	SIN DATOS		
Volumetría actual	LA EXISTENTE ACTUALMENTE		

**Volumetría actual**

Superficie construida volumen principal (m <sup>2</sup> )	Baja	Primera	Segunda	Tercera	Ático
	55	55	-	-	32
Sup. const. secundaria (m <sup>2</sup> )	-		Sup. no construida (m <sup>2</sup> )		-

**Estado actual**

Estado de ocupación	Completa	Parcial	Temporal	Ocasional	Vacío
	X	-	-	-	-
Derecho de ocupación	Propiedad	Alquiler	Cesión	Ocupación	Otro
	-	X	-	-	-
Estado de conservación	Muy bueno	Bueno	Regular	Deficiente	Ruinoso
	-	-	-	X	-

**Usos**

Uso volumen principal	Baja	Primera	Segunda	Tercera	Ático
	COMERCIO	REDIDENCIAL	-	-	RESIDENCIAL
Uso volúmenes secundarios	Industrial	Almacenaje	Ganadero	Agrícola	Otros
	-	-	-	-	-
Uso superficies no construidas	Industrial	Almacenaje	Ganadero	Agrícola	Otros
	-	-	-	-	-

**Tipología constructiva**

Estructura vertical	hormigón	pétreo	cerámico	madera	metal
	-	X	-	-	-
Estructura horizontal	hormigón	pétreo	cerámico	madera	metal
	-	-	-	X	-
Cerramiento exterior	hormigón	pétreo	cerámico	madera	metal
	-	X	-	-	-
Cubierta	pétreo	cerámico	fibrocemento	metal	plástico
	X	-	-	-	-
Carpintería exterior	hierro	acero	aluminio	madera	plástico
	-	-	X	X	-
División interior	pétreo	cerámico	Yeso-madera	madera	yeso
	DATO NO CONOCIDO				

**Información de los titulares / habitantes / ocupantes**

Identificación	-	Entrevista	-
----------------	---	------------	---

**Información específica del inmueble**

Ocupantes conocidos: Devesa. Antigua tienda de comestibles.
---



[Fachada principal Ronda da Muralla, 150. Lugo],  
obtenida el 11/2016, de [www.sedecatastro.gob.es](http://www.sedecatastro.gob.es)

Otras imágenes



[Imagen Ronda da Muralla, 150. Lugo],  
obtenida en el 2010. Archivo fotográfico del autor



[Imagen Ronda da Muralla, 150. Lugo],  
obtenida en el 2010. Archivo fotográfico del autor



[Imagen Ronda da Muralla, 150. Lugo],  
obtenida en el 2018. Archivo fotográfico del autor



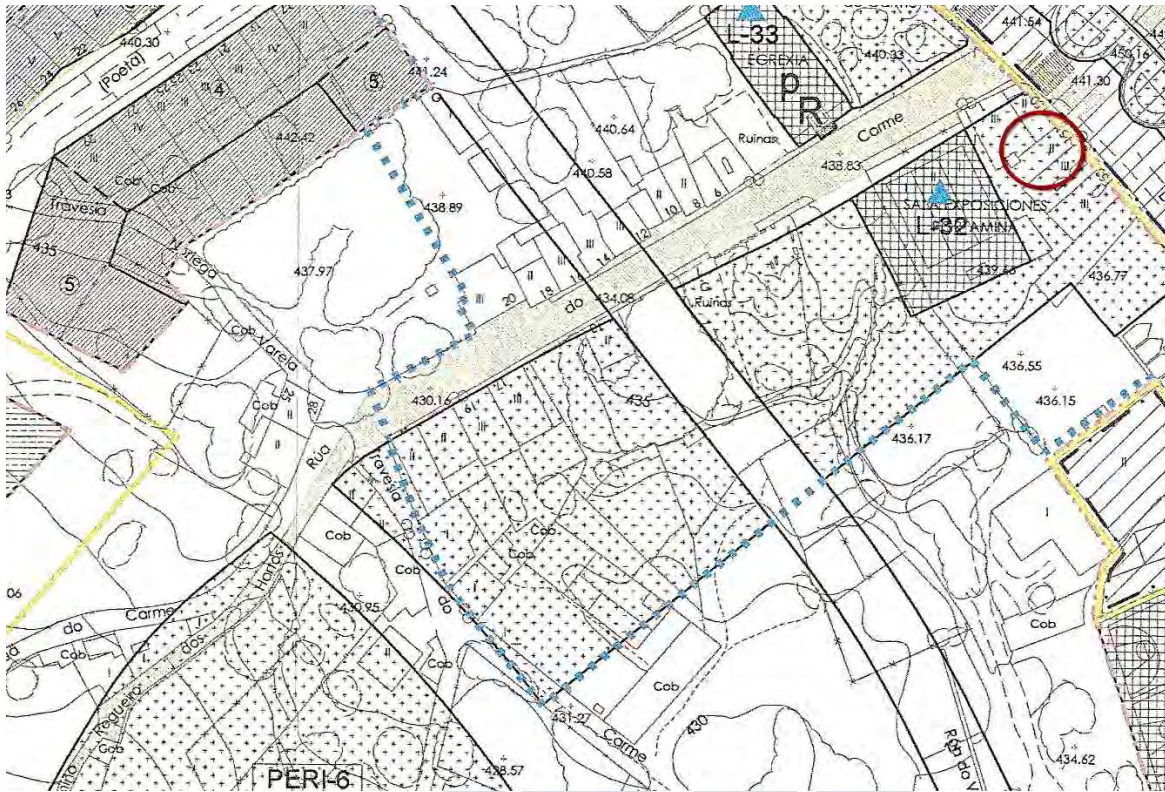
**INMUEBLE 048**



[Situación Ronda da Muralla, 151. Lugo], obtenida el 11/2016, de [www.es.goolzoom.com](http://www.es.goolzoom.com)



[Emplazamiento Ronda da Muralla, 151. Lugo], obtenido el 11/2016, de [www.es.goolzoom.com](http://www.es.goolzoom.com)



[Situación urbanística Ronda da Muralla, 151. Lugo], obtenida del PXOM de Lugo con aprobación definitiva parcial el 29/04/2011

SECRETARÍA DE ESTADO DE HACIENDA  
DIRECCIÓN GENERAL DEL CATASTRO

### CONSULTA DESCRIPTIVA Y GRÁFICA DE DATOS CATASTRALES DE BIEN INMUEBLE

**REFERENCIA CATASTRAL DEL INMUEBLE**  
**7530002PH1673S0001FX**

**DATOS DESCRIPTIVOS DEL INMUEBLE**

LOCALIZACIÓN:  
RD MURALLA [DA] 151  
27004 LUGO [LUGO]

USO PRINCIPAL: **Residencial**      AÑO CONSTRUCCIÓN: **1925**

COEFICIENTE DE PARTICIPACIÓN: **100,000000**      SUPERFICIE CONSTRUIDA (m<sup>2</sup>): **140**

**PARCELA CATASTRAL**

SITUACIÓN:  
RD MURALLA [DA] 151  
LUGO [LUGO]

SUPERFICIE CONSTRUIDA (m<sup>2</sup>): **140**      SUPERFICIE GRÁFICA PARCELA (m<sup>2</sup>): **90**      TIPO DE FINCA: **Parcela construida sin división horizontal**

**CONSTRUCCIÓN**

Destino	Escala	Planta	Puerta	Superficie m <sup>2</sup>
ALMACEN	1	00	00	70
VIVIENDA	1	01	00	70

**INFORMACIÓN GRÁFICA**      E: 1/800

Este documento no es una certificación catastral, pero sus datos pueden ser verificados a través del 'Acceso a datos catastrales no protegidos' de la SEC.

617.300      Coordenadas U.T.M. Huso 29 ETRS89      Martes, 7 de Agosto de 2018

- Límite de Manzana
- Límite de Parcela
- Límite de Construcciones
- Mobiliario y aceras
- Límite zona verde
- Hidrografía

[Ficha Catastral Ronda da Muralla, 151. Lugo], obtenida el 08/2018, de [www.sedecatastro.gob.es](http://www.sedecatastro.gob.es)

**Morfología actual**

Localización	RONDA DA MURALLA		número	151
Referencia catastral	7530002PH1673S0001FX			
Número de plantas a fachada	B+1	Frente de parcela a vial público (m)		5,41

**Cronología histórica**

Fecha construcción catastral	1925	Fecha estimada última intervención	-
Volumetría estimada inicial	SIN DATOS		
Volumetría actual	LA EXISTENTE ACTUALMENTE		

**Volumetría actual**

Superficie construida volumen principal (m <sup>2</sup> )	Baja	Primera	Segunda	Tercera	Ático
	70	70	-	-	-
Sup. const. secundaria (m <sup>2</sup> )	-		Sup. no construida (m <sup>2</sup> )	20	

**Estado actual**

Estado de ocupación	Completa	Parcial	Temporal	Ocasional	Vacío
	-	-	-	-	X
Derecho de ocupación	Propiedad	Alquiler	Cesión	Ocupación	Otro
	-	-	-	-	X
Estado de conservación	Muy bueno	Bueno	Regular	Deficiente	Ruinoso
	-	-	-	X	-

**Usos**

Uso volumen principal	Baja	Primera	Segunda	Tercera	Ático
	ALMACÉN	RESIDENCIAL	-	-	-
Uso volúmenes secundarios	Industrial	Almacenaje	Ganadero	Agrícola	Otros
	-	-	-	-	-
Uso superficies no construidas	Industrial	Almacenaje	Ganadero	Agrícola	Otros
	-	-	-	-	X

**Tipología constructiva**

Estructura vertical	hormigón	pétreo	cerámico	madera	metal
	-	X	-	-	-
Estructura horizontal	hormigón	pétreo	cerámico	madera	metal
	-	-	-	X	-
Cerramiento exterior	hormigón	pétreo	cerámico	madera	metal
	-	X	-	-	-
Cubierta	pétreo	cerámico	fibrocemento	metal	plástico
	X	-	-	-	-
Carpintería exterior	hierro	acero	aluminio	madera	plástico
	-	-	-	X	-
División interior	pétreo	cerámico	Yeso-madera	madera	yeso
	-	-	-	X	-

**Información de los titulares / habitantes / ocupantes**

Identificación	-	Entrevista	-
----------------	---	------------	---

**Información específica del inmueble**

Ocupantes conocidos:	
----------------------	--



[Fachada principal Ronda da Muralla, 151. Lugo],  
obtenida el 11/2016, de [www.sedecatastro.gob.es](http://www.sedecatastro.gob.es)

Otras imágenes



[Imagen Ronda da Muralla, 151. Lugo],  
obtenida en el 2010. Archivo fotográfico del autor

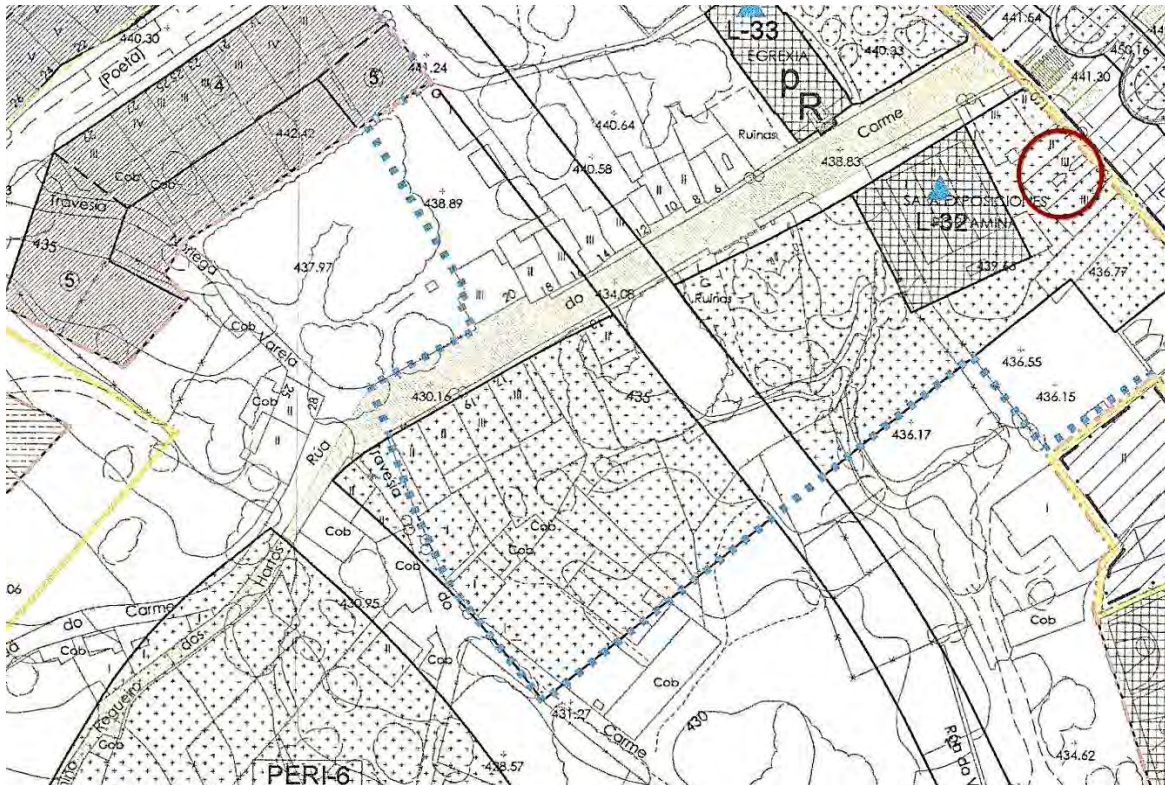
**INMUEBLE 049**




[Situación Ronda da Muralla, 152. Lugo], obtenida el 11/2016, de [www.es.goolzoom.com](http://www.es.goolzoom.com)



[Emplazamiento Ronda da Muralla, 152. Lugo], obtenido el 11/2016, de [www.es.goolzoom.com](http://www.es.goolzoom.com)



[Situación urbanística Ronda da Muralla, 152. Lugo], obtenida del PXOM de Lugo con aprobación definitiva parcial el 29/04/2011



GOBIERNO DE ESPAÑA  
MINISTERIO DE HACIENDA

SECRETARÍA DE ESTADO DE HACIENDA  
DIRECCIÓN GENERAL DEL CATASTRO

### CONSULTA DESCRIPTIVA Y GRÁFICA DE DATOS CATASTRALES DE BIEN INMUEBLE

**REFERENCIA CATASTRAL DEL INMUEBLE**  
**7530003PH1673S0001MX**

**DATOS DESCRIPTIVOS DEL INMUEBLE**

LOCALIZACIÓN  
**RD MURALLA [DA] 152 Suelo**  
**27004 LUGO [LUGO]**

USO PRINCIPAL: **Suelo sin edif.**      AÑO CONSTRUCCIÓN:

COEFICIENTE DE PARTICIPACIÓN: **100,000000**      SUPERFICIE CONSTRUIDA [m<sup>2</sup>]:

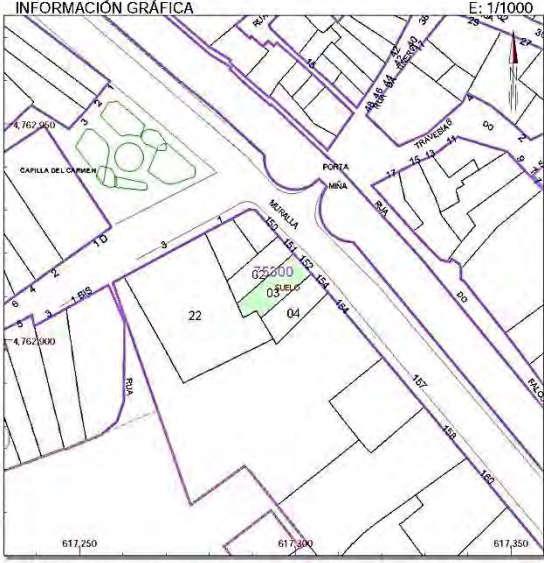
**PARCELA CATASTRAL**

SITUACIÓN  
**RD MURALLA [DA] 152**  
**LUGO [LUGO]**

SUPERFICIE CONSTRUIDA [m<sup>2</sup>]:

SUPERFICIE GRÁFICA PARCELA [m<sup>2</sup>] TIPO DE FINCA: **106**      **Suelo sin edificar**

**INFORMACIÓN GRÁFICA**      E: 1/1000



Este documento no es una certificación catastral, pero sus datos pueden ser verificados a través del 'Acceso a datos catastrales no protegidos' de la SEC.

Martes, 7 de Agosto de 2018

617,350      617,300      617,350

Coordenadas U.T.M. Huso 29 ETRS89

- Límite de Manzana
- Límite de Parcela
- Límite de Construcciones
- Mobiliario y aceras
- Límite Zona verde
- Hidrografía

[Ficha Catastral Ronda da Muralla, 152. Lugo], obtenida el 08/2018, de [www.sedecastro.gob.es](http://www.sedecastro.gob.es)

**Morfología actual**

Localización	RONDA DA MURALLA		número	152
Referencia catastral	7530003PH1673S0001MX			
Número de plantas a fachada	-	Frente de parcela a vial público (m)		6,25

**Cronología histórica**

Fecha construcción catastral	-	Fecha estimada última intervención	-
Volumetría estimada inicial	SIN DATOS		
Volumetría actual	SOLAR VACÍO		

**Volumetría actual**

Superficie construida volumen principal (m <sup>2</sup> )	Baja	Primera	Segunda	Tercera	Ático
	-	-	-	-	-
Sup. const. secundaria (m <sup>2</sup> )	-		Sup. no construida (m <sup>2</sup> )	106	

**Estado actual**

Estado de ocupación	Completa	Parcial	Temporal	Ocasional	Vacío
	-	-	-	-	X
Derecho de ocupación	Propiedad	Alquiler	Cesión	Ocupación	Otro
	-	-	-	-	X
Estado de conservación	Muy bueno	Bueno	Regular	Deficiente	Ruinoso
	-	-	-	-	X

**Usos**

Uso volumen principal	Baja	Primera	Segunda	Tercera	Ático
	-	-	-	-	-
Uso volúmenes secundarios	Industrial	Almacenaje	Ganadero	Agrícola	Otros
	-	-	-	-	-
Uso superficies no construidas	Industrial	Almacenaje	Ganadero	Agrícola	Otros
	-	-	-	-	X

**Tipología constructiva**

Estructura vertical	hormigón	pétreo	cerámico	madera	metal
	-	-	-	-	-
Estructura horizontal	hormigón	pétreo	cerámico	madera	metal
	-	-	-	X	-
Cerramiento exterior	hormigón	pétreo	cerámico	madera	metal
	-	-	-	-	-
Cubierta	pétreo	cerámico	fibrocemento	metal	plástico
	-	-	-	-	-
Carpintería exterior	hierro	acero	aluminio	madera	plástico
	-	-	-	-	-
División interior	pétreo	cerámico	Yeso-madera	madera	yeso
	-	-	-	-	-

**Información de los titulares / habitantes / ocupantes**

Identificación	-	Entrevista	-
----------------	---	------------	---

**Información específica del inmueble**

Ocupantes conocidos:
----------------------



[Fachada principal Ronda da Muralla, 152. Lugo],  
obtenida el 11/2016, de [www.sedecatastro.gob.es](http://www.sedecatastro.gob.es)

Otras imágenes



[Imagen Ronda da Muralla, 152. Lugo],  
obtenida en el 2010. Archivo fotográfico del autor

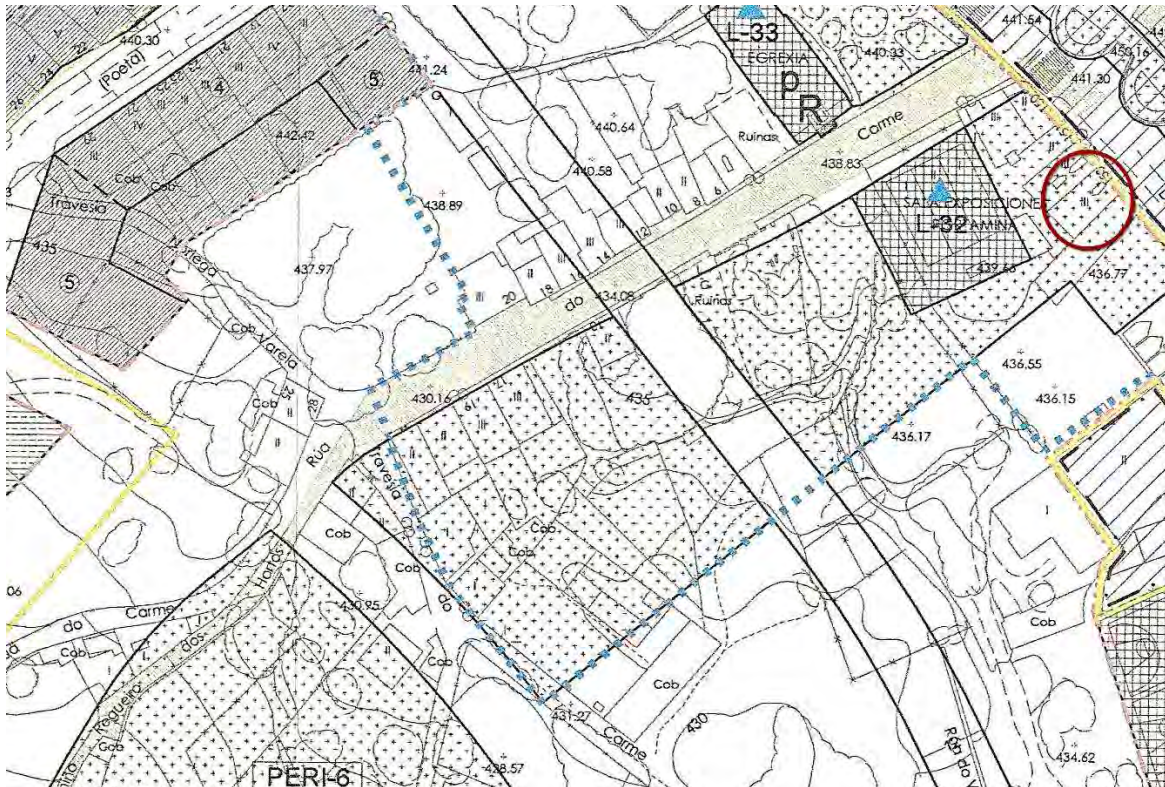
**INMUEBLE 050**



[Situación Ronda da Muralla, 153. Lugo], obtenida el 11/2016, de [www.es.goolzoom.com](http://www.es.goolzoom.com)



[Emplazamiento Ronda da Muralla, 153. Lugo], obtenido el 11/2016, de [www.es.goolzoom.com](http://www.es.goolzoom.com)



[Situación urbanística Ronda da Muralla, 153. Lugo], obtenida del PXOM de Lugo con aprobación definitiva parcial el 29/04/2011

GOBIERNO DE ESPAÑA  
MINISTERIO DE HACIENDA

SECRETARÍA DE ESTADO DE HACIENDA  
DIRECCIÓN GENERAL DEL CATASTRO

### CONSULTA DESCRIPTIVA Y GRÁFICA DE DATOS CATASTRALES DE BIEN INMUEBLE

**REFERENCIA CATASTRAL DEL INMUEBLE**  
**7530004PH1673S00010X**

**DATOS DESCRIPTIVOS DEL INMUEBLE**

LOCALIZACIÓN  
RD MURALLA [DA] 153  
27004 LUGO [LUGO]

USO PRINCIPAL: **Residencial**      AÑO CONSTRUCCIÓN: **1930**

COEFICIENTE DE PARTICIPACIÓN: **100,000000**      SUPERFICIE CONSTRUIDA (m<sup>2</sup>): **260**

**PARCELA CATASTRAL**

SITUACIÓN  
RD MURALLA [DA] 153  
LUGO [LUGO]

SUPERFICIE CONSTRUIDA (m<sup>2</sup>): **260**      SUPERFICIE GRÁFICA PARCELA (m<sup>2</sup>): **103**      TIPO DE FINCA: **Parcela construida sin división horizontal**

**CONSTRUCCIÓN**

Destino	Escala	Planta	Puerta	Superficie m <sup>2</sup>
HOTELERO	1	00	A	77
ALMACEN	1	00	B	29
VIVIENDA	1	01	00	77
VIVIENDA	1	02	00	77

INFORMACIÓN GRÁFICA      E: 1/1000

Este documento no es una certificación catastral, pero sus datos pueden ser verificados a través del 'Acceso a datos catastrales no protegidos' de la SEC.

617.350      617.250      617.300      617.350

617.350      Coordenadas U.T.M. H30 29 ETRS89

Martes , 7 de Agosto de 2018

- Límite de Manzana
- Límite de Parcela
- Límite de Construcciones
- Mobiliario y aceras
- Límite Zona verde
- Hidrografía

[Ficha Catastral Ronda da Muralla, 153. Lugo], obtenida el 08/2018, de [www.sedecatastro.gob.es](http://www.sedecatastro.gob.es)

**Morfología actual**

Localización	RONDA DA MURALLA		número	153
Referencia catastral	7530004PH1673S00010X			
Número de plantas a fachada	B+2	Frente de parcela a vial público (m)		5,81

**Cronología histórica**

Fecha construcción catastral	1930	Fecha estimada última intervención	-
Volumetría estimada inicial	SIN DATOS		
Volumetría actual	LA EXISTENTE ACTUALMENTE		

**Volumetría actual**

Superficie construida volumen principal (m <sup>2</sup> )	Baja	Primera	Segunda	Tercera	Ático
	106	77	77	-	-
Sup. const. secundaria (m <sup>2</sup> )	-		Sup. no construida (m <sup>2</sup> )	-	

**Estado actual**

Estado de ocupación	Completa	Parcial	Temporal	Ocasional	Vacío
	-	-	-	-	X
Derecho de ocupación	Propiedad	Alquiler	Cesión	Ocupación	Otro
	-	-	-	-	X
Estado de conservación	Muy bueno	Bueno	Regular	Deficiente	Ruinoso
	-	-	-	X	-

**Usos**

Uso volumen principal	Baja	Primera	Segunda	Tercera	Ático
	HOTELERÍA	RESIDENCIAL	RESIDENCIAL	-	-
Uso volúmenes secundarios	Industrial	Almacenaje	Ganadero	Agrícola	Otros
	-	-	-	-	-
Uso superficies no construidas	Industrial	Almacenaje	Ganadero	Agrícola	Otros
	-	-	-	-	-

**Tipología constructiva**

Estructura vertical	hormigón	pétreo	cerámico	madera	metal
	-	X	-	-	-
Estructura horizontal	hormigón	pétreo	cerámico	madera	metal
	-	-	-	X	-
Cerramiento exterior	hormigón	pétreo	cerámico	madera	metal
	-	X	-	-	-
Cubierta	pétreo	cerámico	fibrocemento	metal	plástico
	X	-	-	-	-
Carpintería exterior	hierro	acero	aluminio	madera	plástico
	X	-	-	X	-
División interior	pétreo	cerámico	Yeso-madera	madera	yeso
	-	-	-	X	-

**Información de los titulares / habitantes / ocupantes**

Identificación	-	Entrevista	-
----------------	---	------------	---

**Información específica del inmueble**

Ocupantes conocidos: Antiguo "Bar Jesús"
--



9

[Fachada principal Ronda da Muralla, 153. Lugo],  
obtenida el 11/2016, de [www.sedecatastro.gob.es](http://www.sedecatastro.gob.es)

Otras imágenes



[Imágenes Ronda da Muralla, 153. Lugo], obtenidas en el 2010. Archivo fotográfico del autor