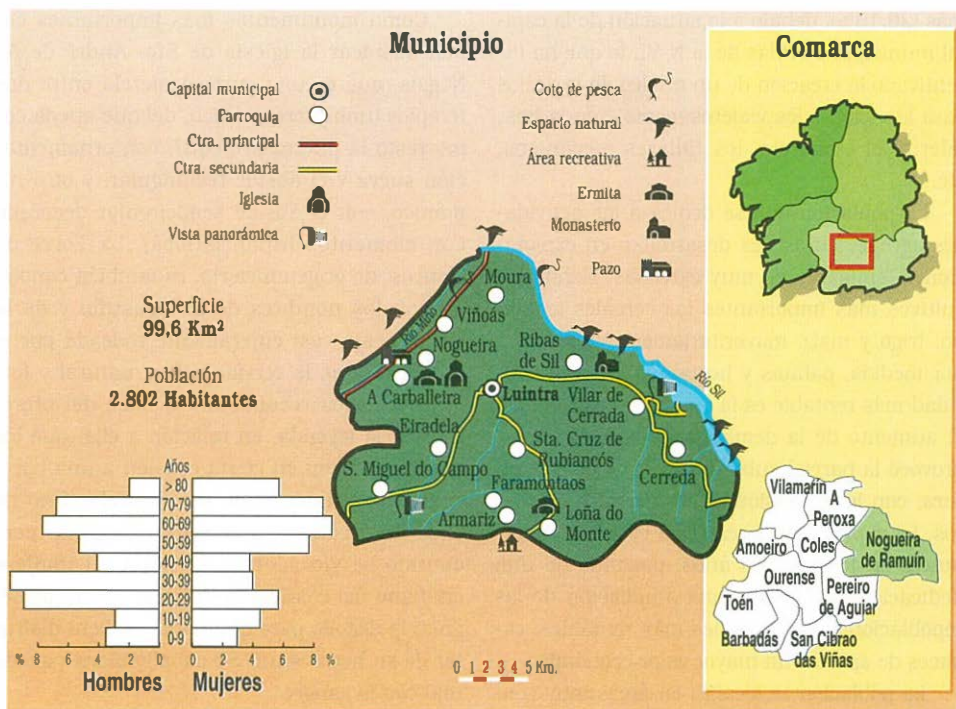


Galicia pueblo a pueblo



Nogueira de Ramuín

Situación



Conocida popularmente como cuna de afiladores y paragueros, Nogueira de Ramuín es uno de los municipios ourensanos donde la topografía y los cursos fluviales del Miño y del Sil confluyen para crear espacios y parajes espectaculares, dignos de ser visitados.


A sólo 15 kilómetros de la capital provincial, formando parte de la Comarca de Ourense, ocupa una superficie de 99,6 km² sobre la que se asienta una población que en 1991 no superaba los 2.802 habitantes, agrupados en

torno a doce parroquias (Armariz, Campo, Carballeira, Cerreda, Faramontaos, Loña do Monte, Moura, Nogueira, Ribas do Sil, Rubiaco, Vilar de Cerreda y Viñoás).

Descripción geográfica



Geográficamente se localiza entre la depresión ourensana y la vasta área centro oriental de la provincia, ocupando un conjunto de tierras elevadas (entre 800 y 1.000 m) de escasa productividad, que se organizan básicamente en dos grandes unidades de relieve: la primera



Bello paisaje en las orillas del Miño. La aldea de Penalva

aparece constituida por tres niveles de penillanura, con cimas suaves, aplanadas y muy denudadas por la erosión, que cubren toda la mitad oriental del municipio, prolongándose hasta las impresionantes gargantas del Sil, que hace frontera con los municipios lucenses de Pantón y Sober. Aquí, las elevaciones son significativas (entre 600-1.000 m), por lo que la vegetación es muy pobre, presentando cimas peladas y desarboladas, cubiertas en su mayor parte de monte bajo. Finalmente, la segunda unidad se estructura en torno a los valles y riberas de los ríos Miño y Loña, situados al Oeste del término municipal, donde la topografía permite el desarrollo de tierras de cultivo y de especies arbóreas de ribera (abedul, alisos, robles y castaños).

La existencia de estos contrastes topográfi-

cos posibilita la pervivencia de dos dominios climáticos: el oceánico-mediterráneo, que afecta a las riberas y tierras bajas del Miño y del Sil; y el oceánico de montaña, propio de las tierras altas y de penillanura.

Reseña histórica



Los estudios arqueológicos realizados confirman la existencia de antiguos asentamientos paleolíticos sobre las terrazas del Miño y del Sil, así como la presencia de varios castros en la margen derecha del río Loña y en las riberas del Miño. No obstante, y a pesar de la prematura irrupción de civilizaciones prehistóricas en este municipio, habrá que esperar a la construcción, en el año 909, del monasterio

Galicia pueblo a pueblo

benedictino de San Esteban de Ribas do Sil, quien marcará el devenir histórico mejor conocido de Nogueira de Ramuín. En efecto, el cenobio de San Esteban, pronto se convirtió en el centro de toda la llamada "Rivoyra Sacrata", al extender su influencia por todas las parroquias del municipio, excepto a las de Campo y Faramontaos, que estaban sometidas a la jurisdicción del señorío del duque de Medina de Rioseco.

El abad del monasterio de San Esteban llegó a tener jurisdicción civil y criminal en muchas villas y lugares, conservando hasta finales del siglo XVII el derecho de poner jueces, escribanos y oficiales de aduana en Nogueira y otros lugares que de él dependían, destacando, entre otros, los prioratos de Pombeiro, Santa Cristina, San Pedro de Rocas y Viñar de

Donas. En 1849, Nogueira de Ramuín contaba con una población de 3.940 habitantes, que pasan a ser 8.201 en el año 1920. Desde entonces, el municipio ha disminuido su contingente demográfico en 5.402 personas, bajando a los 2.802 actuales.

Análisis socioeconómico

Las tradicionales labores agrícolas y ganaderas que en el pasado constituían la base económica del municipio, son hoy, a pesar de concentrar al 33% de la población ocupada, actividades meramente residuales orientadas básicamente al consumo familiar (patatas, hortalizas y maíz). En todo caso, la comercialización de la producción de castaña y la exis-



Escultura al afilador en Luintra

tencia de granjas especializadas (trece de aves y porcino, y una de bovino), integradas en su mayor parte en el sistema cooperativista de la empresa orensana COREN, representa lo más relevante del sector agrario local, cada vez más diezmado por la emigración y el progresivo envejecimiento de su población (actualmente el 41% de los habitantes del municipio tienen más de 65 años de edad).


Frente al debilitamiento del sector primario e industrial, la construcción y los servicios, especialmente concentrados en Luintra, agrupan al 52% de la población ocupada. El peso de estas ramas productivas es cada vez mayor, merced a la cercanía de Ourense, a donde se dirigen los jóvenes en busca de trabajo y de actividades complementarias de promoción profesional.

Fuera del ámbito estrictamente sectorial, señalar que la economía municipal se complementa con los ingresos procedentes de las pensiones de jubilación y con el cobro de un sustancial canon energético (superior a los 30 millones de pesetas anuales), procedentes de las empresas hidroeléctricas que explotan los embalses de Velle, Os Peares, San Pedro y San Esteban, que cubren tierras pertenecientes a Nogueira de Ramuín.

Cultura, monumentos y turismo



El monasterio de San Esteban de Ribas do Sil es el monumento más representativo e importante del municipio, que se debe visitar. Conserva tres claustros, dos de estilo renacentista y uno con plantas de diseño románico y gótico. Además de su fachada barroca, con entrada en gran escalera acabada en 1739, se pueden apreciar los rasgos románicos y góti-



Uno de los claustros del monasterio de S. Esteban

cos de su iglesia construida entre los siglos XII y XIII. En realidad, son muchos los aspectos de interés artístico e histórico relativos a esta iglesia y a su monasterio. Lo más relevante es el retablo y la fachada principal.

Aprovechando la visita al citado cenobio, donde se ha construido una acogedora área recreativa, se puede coger una estrecha carretera, que desde Loureiro (en Vilar de Cerreda) desciende hasta el hermoso e impresionante paraje del Cañón del Sil, perfectamente visible desde el mirador situado en la central de recepción de IBERDROLA.

El predominio de tierras altas permite al visitante contemplar numerosas vistas panorámicas, como la que se aprecia desde el Monte Cabalo (en Fontefría). Desde este lugar se distinguen las dos márgenes del río Miño, la ciudad de Ourense y la mayor parte de las tierras del término municipal. Hacia el Sur, en Arme-

Galicia pueblo a pueblo



S. Esteban de Ribas de Sil es uno de los principales monasterios gallegos

ríz, se puede disfrutar de otra agradable área recreativa.

Ya en Luintra, capital del municipio, podemos contemplar una hermosa plaza pública, recientemente acondicionada, y el simbólico monumento al "afiador", obra del escultor Bucifios.

Interesante, aunque de menor importancia, es también el pazo de Casdecide, del siglo XVIII, situado en la aldea de Seara, a orillas del río Miño; y la iglesia parroquial de Nogueira de Ramuín, del siglo XVI, que conserva una interesante nave románica y dos magníficos pórticos del mismo estilo que los de la catedral de Ourense.

del municipio. Entre las más importantes cabe mencionar la de Santa Eulalia (en Luintra, el 10 de julio), San Esteban (en el monasterio de Ribas de Sil, el 16 de agosto), O Carpazal (en una ermita muy bella, el 7 de septiembre), A Virxen do Monte (en Loña do Monte, el 15 de agosto), la Virgen de los Remedios (el 16 de septiembre, en una hermosa ermita situada en la parroquia de Carballeira) y, finalmente, la Virgen del Pilar (en la aldea de Mundín, el día 12 de octubre).

Antonio Doval Adán

Fiestas



A lo largo del año se celebran fiestas y romerías tradicionales en todas las parroquias