

Con el Fecho de la guerra con las Cortes de Cádiz en el año de 1811

CARTA GEOMETRICA

DE GALICIA

Dividida en sus Provincias
PRESENTADA
A S. M. LA REINA GOBERNADORA

Doña Maria Cristina de Borbon

Por el D. D. DOMINGO FONTAN,

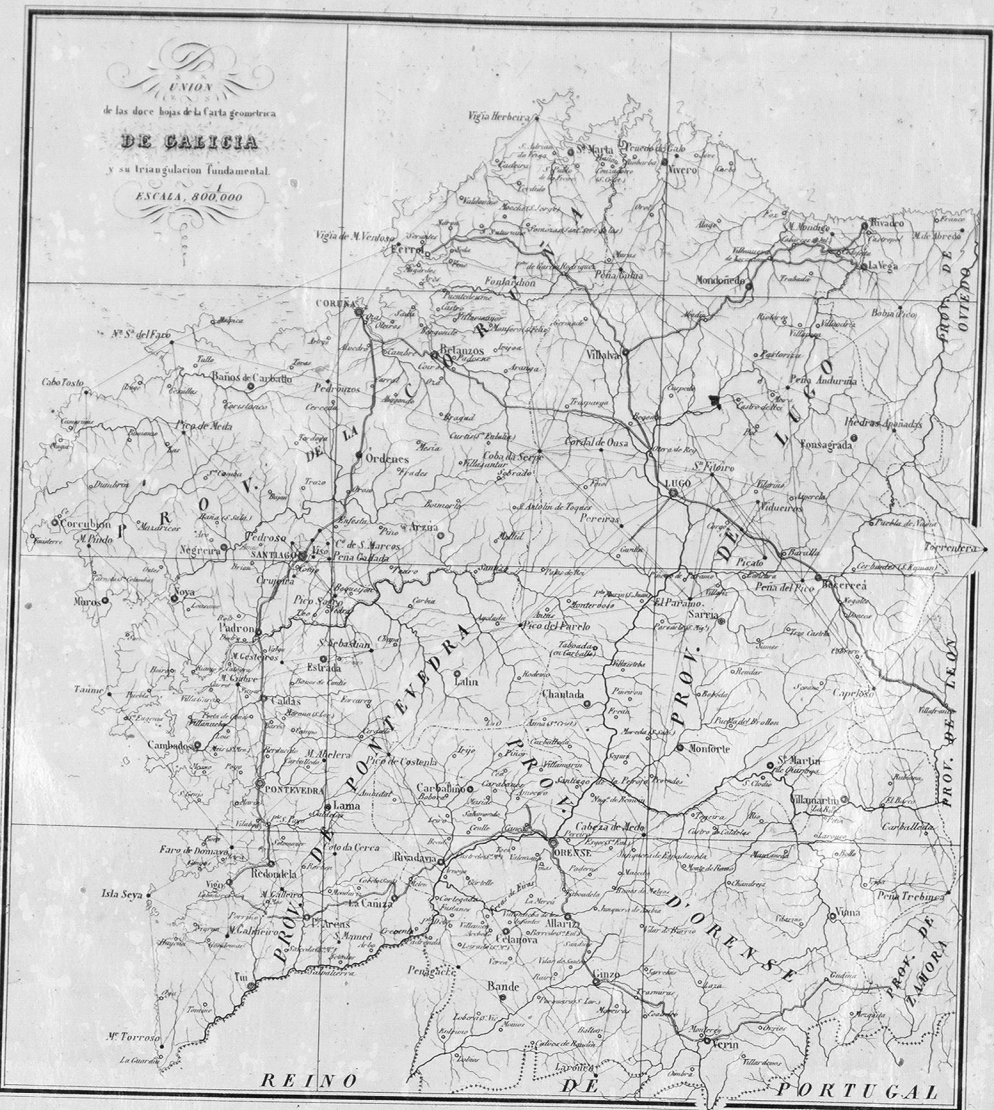
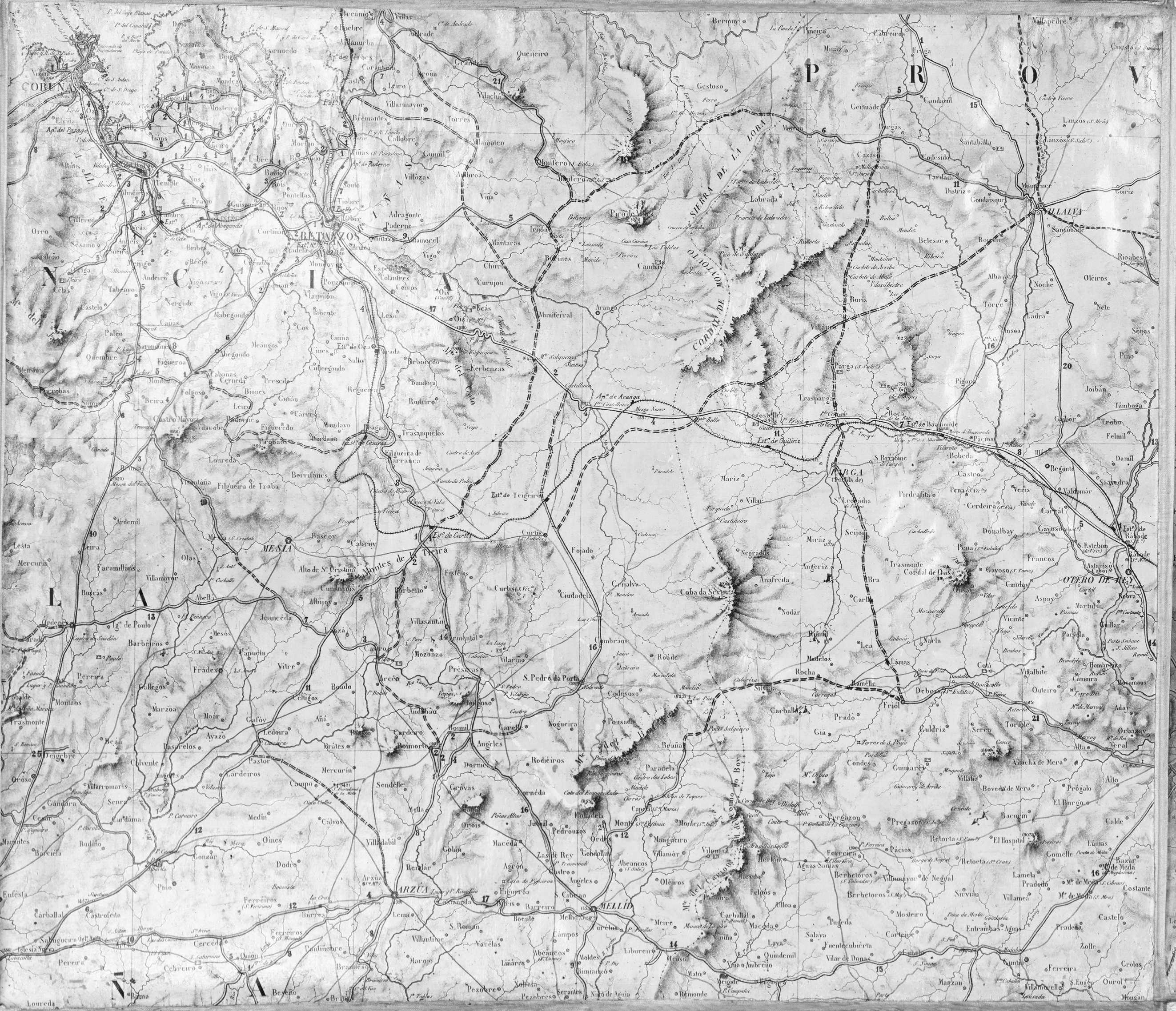
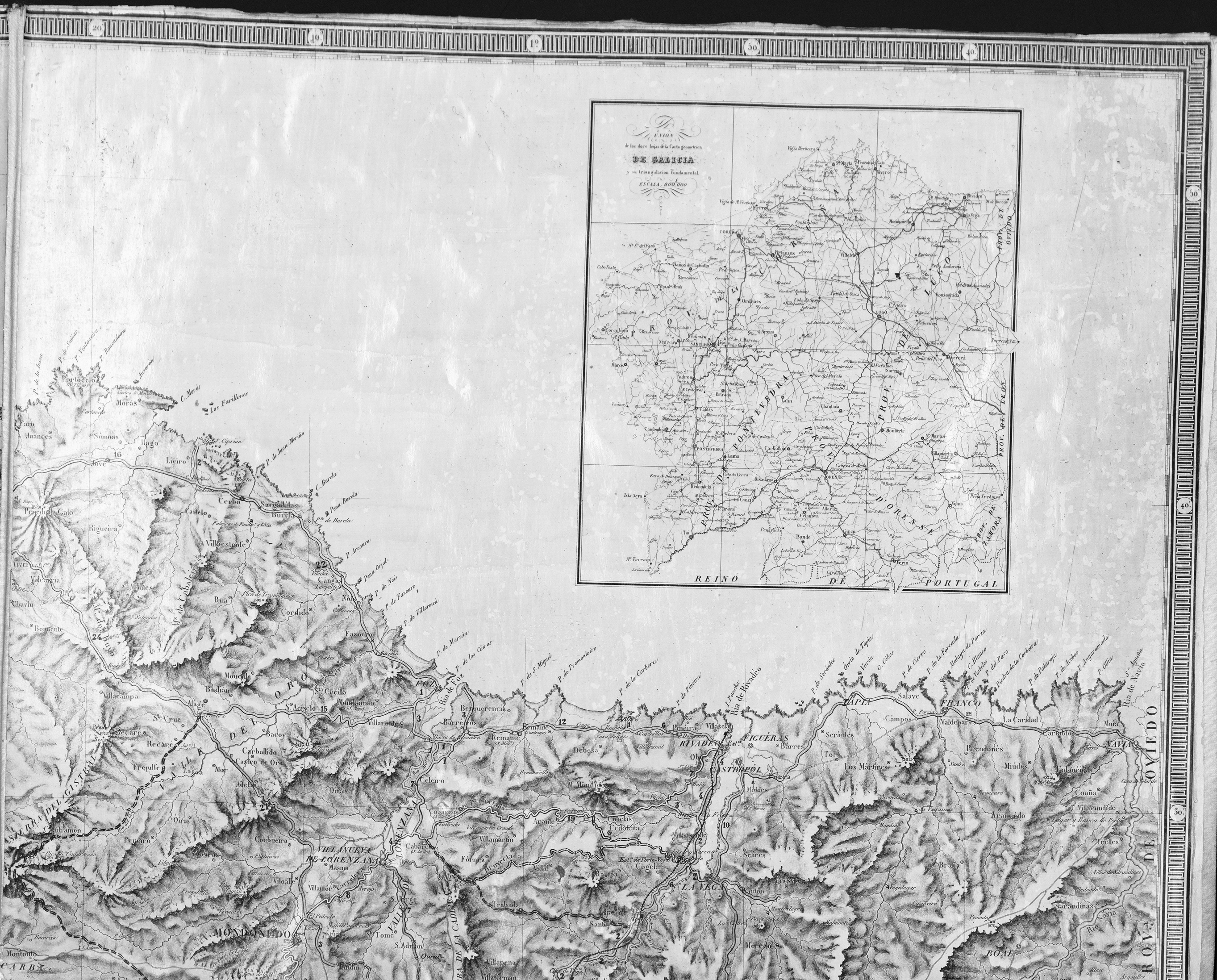
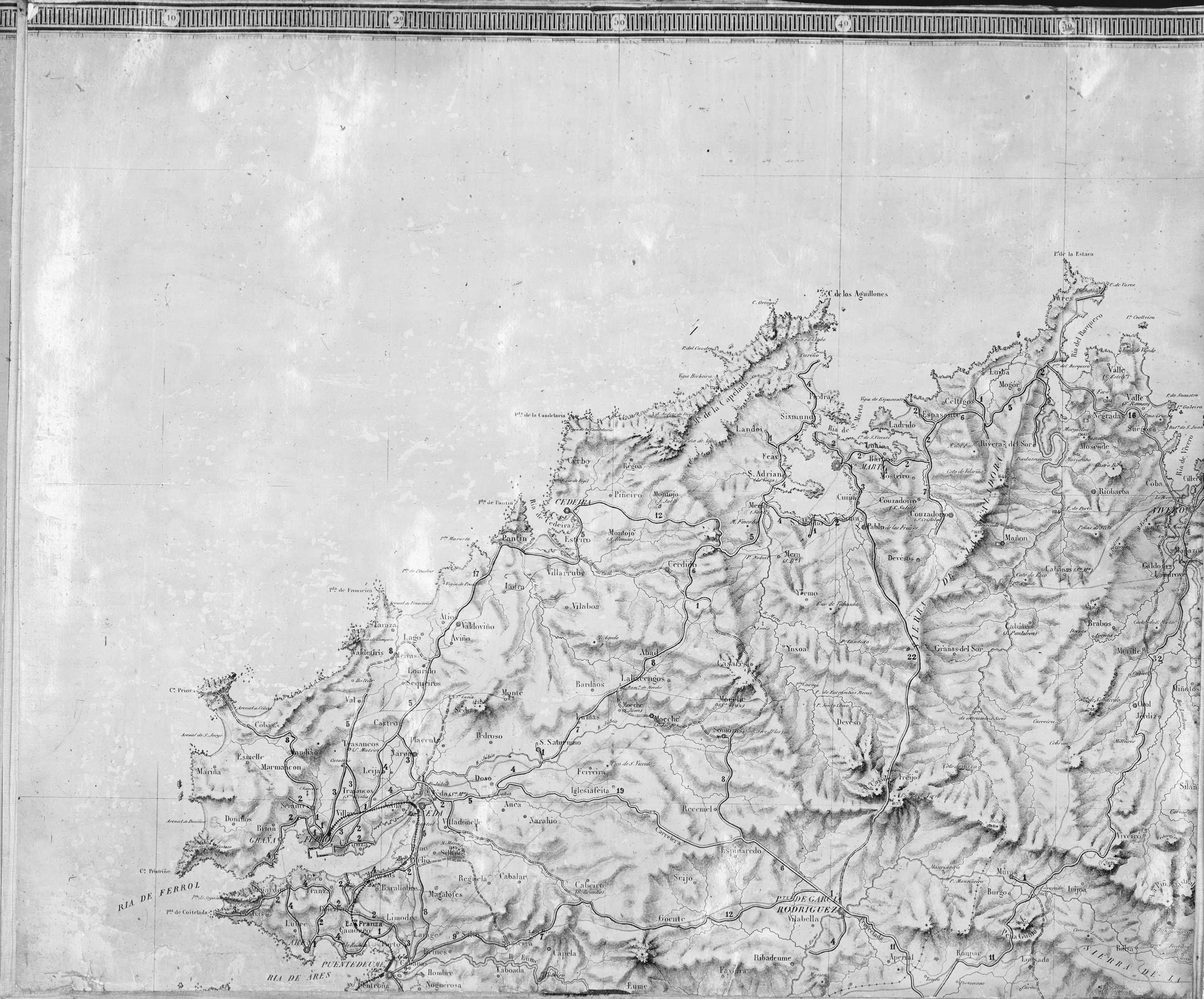
Individuo de la Academia de la Historia y de la Sociedad de Geografía de Paris.

Grabada bajo la direccion del Autor

EN 1845.

Por el D. BOUFFARD

Se graba la division de las Parroquias y Ayuntamiento



OCCIDENTAL

PORTUGAL

LA RAYA SECA CON

EL REINO DE PORTUGAL

PROV. DE LEON

ZAMORA