

LIBR
100



ESTADO LIBRE

ESTADO LIBRE

NO MENCLATOR
DE LA CIUDAD
DE
SANTIAGO



ESTADO LIBRE

ESTADO LIBRE

RSE
4396

D. G. V.

ESTADO LIBRE

RSE. 4796

BIBLIOTECA UNIVERSITARIA DE SANTIAGO



01378526

P.181

R S.E 4796

NOMENCLATOR.

19

UNIVERSITY OF CHICAGO

THE UNIVERSITY OF CHICAGO

UNIVERSITY OF CHICAGO

UNIVERSITY OF CHICAGO

P. 181

NOMENCLATOR
DE
LAS CALLES
Y
ROTULACIÓN DE EDIFICIOS
DE LA
CIUDAD DE SANTIAGO.

Impreso por acuerdo del Excmo. Ayuntamiento de 19 de Abril de 1886.

SANTIAGO.
IMPRESA DE LA CASA-HOSPICIO.
ASILO DE SAN AGUSTIN.

1887.

NO DEBEMOS

QUE SEAN

LA VIDA DE LOS

DE LOS

DE LOS

DE LOS

DIVISIÓN
DE LA
CIUDAD DE SANTIAGO

EN

CUARTELES Y MANZANAS

Y

ARREGLO GENERAL DE ROTULACIÓN Y NUMERACIÓN.

Trabajos ejecutados por el Arquitecto D. Manuel del Prado y Vallo.

CUADERNO PRIMERO.

AÑO DE 1860.

Excmo. Señor:


En cumplimiento del encargo que se me hizo de practicar los trabajos precisos para llevar á efecto la división de cuarteles y manzanas, rotulación y numeración de las calles y edificios de esta Ciudad, y más particulares á que se refieren la Real orden de 31 de Diciembre de 1858, las reglas aprobadas por otra Real orden de 24 de Febrero último, y las circulares del Sr. Gobernador civil de 8 de Febrero de 1859 y de 15 de Junio y 10 de Julio del presente año, me consagré desde luego, sin levantar mano, á este asunto. Largo y penoso se hizo el desempeño, por las razones que sucesivamente y con toda brevedad voy á tener la honra de exponer á V. E., y más de una vez se hubiera apoderado de mí el desaliento, estando, como estuve, reducido á mis propias fuerzas, si el deseo de contribuir á llevar á cabo una mejora tan útil para la población, y que puede ser principio de otras, no me hubiese reanimado.

Varias eran las dificultades. La primera, la de dividir la población en cuatro cuarteles regulares y que se aproximasen á la igualdad, subordinando al mismo tiempo en lo posible la división á los ejes cardinales, segun está prevenido. Si las calles de la Ciudad estuviesen trazadas como las de los pueblos modernos, en línea recta, de N. á S. y de E. á O., fácil sería la división, porque el trabajo consistía simplemente en trazar dos líneas cruzándolas en el punto más céntrico de la población: no se daba aquí ese caso, y lo único que pudo hacerse fué trazar dos líneas, pero acomodándolas á la tortuosidad de las principales calles, y hacerlas cruzar en el punto que, si no es el verdadero centro, se halla muy cerca de él. Este punto es la fuente de Cervantes en la plaza de San Benito del Campo, menos céntrico sin duda que la Quintana, que es la que más se aproxima, pero preferible por ser el sitio á donde confluye mayor número de calles, y precisamente de las más concurridas y de primer orden.

Elegido este punto se han trazado dos líneas, una de Naciente á Poniente y otra de Norte á Sur, acomodándolas segun queda dicho á la tortuosidad del trayecto, sin tener en cuenta la variación magnética, con la cual tampoco se contó en el único plano impreso que de Santiago se conoce, y prescindiendo tambien algo por aquella razón de la verdadera meridiana. La línea de E. á O. empieza en San Marcos desde donde se dirige á la Cruz de San Pedro, sigue por la Rua del mismo nombre, Puerta del Camino, Casas Reales, Plaza de San Benito del Campo (centro), Azabacheria, Arco del Palacio Arzobispal, Plaza del Hospital, Calle de las Huertas, Crucero del Gayo, Poza de Bar y Barrio y Campo de San Lorenzo, terminando en Puente Sarela. La línea de Norte á Sur empieza en el lugar de San Silvestre, baja al Campiño y Barrio de Guadalupe, dejándolos al lado del naciente, sigue por las calles del Espiritu Santo, Santa Clara, San Roque, Algalia de Arriba, Plaza de San Benito del Campo (centro), Preguntoiro, Caldereria, Huérfanas y Hórreo, terminando entre los Mojicos y el Puente Pedriña de abajo, llamado del Sur.

Trazadas así las líneas, se procedió á la división de cuarteles, tropezando con el inconveniente, que se salvó en lo que era asequible, de no poder comprender en cada uno de ellos un número completo de parroquias, pues lugar hay que corresponde á dos, y aun dentro de la población suelen encontrarse casas, en una misma acera, que pertenecen á parroquias diferentes. Se procuró, sin embargo, hacer la división circunscribiéndola todo lo posible á las reglas establecidas, y es esta.

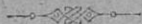
PRIMER CUARTEL.



Comprende la acera del lado del Norte de las Casas Reales, de la Puerta del Camino y de la Rua de San Pedro; la fuente de los Concheiros, la calle de Tras de la Angustia, el Campo del mismo nombre, la Costanilla del monte, la calle de la Carricoba, la Travesia de San Pedro, las calles del Medio, del Rosario y de Bonabal; el Campo de Santo Domingo, las calles de Caramoniña, Ruedas, Entremuros, Algalia de abajo y Truques; la acera del lado del naciente de las calles de la

Algalia de arriba, San Roque, Santa Clara y Espíritu Santo; el Monasterio de Santa Clara, las calles de los Basquiños, Pastoriza y San Cayetano; el barrio, campino y corredera de Guadalupe y los lugares siguientes, á saber: de la parroquia de San Andrés, el lugar de Mallou de abajo; de la de San Felix, los de Amio, Piñeiro, Castro, Porto do Medio y San Marcos; y de la de San Miguel, los de Balsoma, Barral, Escarabuña, Garabal, Gesteira, Mallou de arriba, Meijon Frio, Paradela, Pereiras, Rebordaoz, Salgueiriño de arriba, Salgueiriño de abajo y San Silvestre.

SEGUNDO CUARTEL.



Comprende parte de la acera del lado del Norte de la Plaza de San Benito del Campo, desde el ángulo que forma con la calle de la Troya, hasta el de la Algalia de arriba; la acera del lado del poniente de las calles de la Algalia de arriba, de San Roque, con toda la Plazuela del mismo nombre, y la del Cano, de Santa Clara y del Espíritu Santo; los barrios de Vista alegre, las Salvadas y Pelamios; el campo y cuartel de Santa Isabel, y las casas de trás de el; el Corraliño, la calle de Entrerrios, la Corredera de Morou, las Cuestas Nueva y Vieja, la calle de los Laureles, la de los Jazmines, la Puerta de la Peña, las calles de la Atalaya y de Santa Cristina, la Plazuela de la Fuente de San Miguel, y las calles de San Miguel, de los Brillares, de la Troya y Jerusalem; la acera del lado del norte de la calle de la Azabachería, las Campanas de San Juan y plazuela de la fuente del mismo nombre, menos la huerta del Palacio Arzobispal, la calle de San Francisco, el Hospital Real, Callejón de los Lagartos y la calle de Tarás; la acera del lado del Norte de la calle de las Huertas, la calle de Entregaleras, la manzana del lado del Norte del Crucero del Gayo y la Poza de Bar; el lado del Norte del barrio y campo de San Lorenzo, con el convento, la calzada y la calle del Carmen de abajo, las casas del Espiño y la del Monte, la fábrica de curtidos de los señores Moreno, el molino de la Portela, el Corraliño, y los lugares siguientes: de la parroquia de San Andrés, los lugares de la Peregrina y de Sarela de arriba; de la

de San Fructuoso, los de Aradas, Bar de abajo, Bar de arriba, Bargo, Pardaces de arriba, San Payo del Monte, Sarela de abajo, Puente Sarela, Piñeiro y Rego; de la de San Juan, los de la Asen, Puente de la Asen, Avio y Molino, la Burata, el Romaño, Puente Pedriña del Norte, Pardaces de abajo, Lermo, Casaldorta, Cima da Eira, Montes, San Ignacio del Monte, Casas Nuevas, Vite de abajo, Vite de arriba y Puerto de Vite; y de la de San Miguel, los de Son de abajo, Son de arriba y Vilares.

TERCER CUARTEL.



Comprende parte de la acera del lado del Sur de la Plaza de San Benito del Campo, desde la Vía Sacra hasta la calle del Preguntoiro, la acera del lado del Sur de la calle de la Azabachería, el Palacio Arzobispal, la Catedral y la Plaza del Hospital, menos éste edificio; la acera del lado del Sur de la calle de las Huertas, las calles del Riego de Agua, del Inferniño de abajo y de arriba y el campo del mismo nombre; las calles de Entrecercas, del Franco, de Bautizados, de la Raiña y del Príncipe Alfonso; las plazuelas de Fonseca y de las Platerías; la calle de la Conga, plaza de los Literarios, Vía Sacra, Trás San Pelayo de Ante-altares, calle de la Fuente Sequelo, Rua Nueva, Rua del Villar, Travesía del Franco y Callejón de la Palpa; el Cantón del Toral, la calle del Peso, la Puerta de los Reyes, Fuera de Fageras, Campo de la Estrella y calle del Pombal; la manzana del lado del Sur del Crucero del Gayo, y la acera del mismo lado del barrio de San Lorenzo; las casas del Campo, el Camino Nuevo, las Barreiras, Casas de Compostela, Tras del Pilar, Calle Nueva, Rapa da Folla, Carrera del Conde y Callejón de Matacanes; la Plazuela de Fuenterrabia, las calles de la Senra, Bautizados, de Entremurallas y la Corredera del Hórreo; la acera del lado del poniente de las calles del Hórreo, Huérfanas, Calderería y Preguntoiro; la plazuela de Feijoo, y además los lugares siguientes, todos de la parroquia de Santa Susana: Mendo, Agrasan, Feans, Rueiro de Figueiriñas, Enterrerios de Figueiriñas, las dos secciones de la Rivera de los molinos de San Lorenzo, Espiñeiras, Campo de Santa Marta, Santa Marta de Abajo, y Santa Marta de arriba.

CUARTO CUARTEL.

Comprende la Iglesia parroquial de San Benito del Campo, parte de la acera del lado del Norte de la plaza del mismo nombre, desde la Callejuela de Animas hasta el Oscuriño, y parte de la del lado del Sur, desde el Cantón de San Benito hasta la calle del Preguntoiro; la acera del lado del naciente de las calles del Preguntoiro, Caldereria, Huérfanas y Hórreo; la calle de Pitelos, Patio de Madres, Castrón Douro, Callejón del Pisón y barrio de Sar de afuera; calles de Fuente de San Antonio, Mazarelos, Zapateria Vieja, Callejuela del Mercado Viejo, Mercado Viejo, Pejigo de abajo, Pejigo de arriba, Olvido y Enseñanza; la Universidad; plazuelas de Fuente Seca, San Felix, Altamira, San Agustín y Pescaderia Vieja; plaza de Abastos, calle del Castro, callejones de Altamira y de la Pescaderia Vieja; Cantón de San Benito, Curro de la Parra, Callejuela de Animas, Rua Traviesa, Oliveira y calle del Matadero; callejón de la Tafona, calle de las Trompas y Picho de la Cereca; la acera del lado del Sur de las Casas Reales, de la Puerta del Camino y y de la Rua de San Pedro; la Cruz y Calzada de este nombre, el barrio de los Concheiros, Cuesta del Veedor, calle de los Lagartos, Corredera del Campo del Horno, Callejón de Chufas, Campo de San Antonio y calles de Belvis y Andújar; y por último, los lugares siguientes: de la parroquia de San Felix, Balño de abajo, Balño de arriba y Puente de San Lázaro; y de la de Sar, los de Angrois, Calzada del Puente de Sar, Casas de la Hedra, Cotaredo, Crucero de Sar, Lamas de Abad, Mojicos, Molinos de las Brañas de Sar, Outeiro, Lugar y Puentes de Paredes, Picaños, San Lázaro, Santa Mariña, Vieiro, Rivera y Puente del Viso, lugar del Viso, Casas do Vento y Puente Pedriña de abajo, incluso el Pajonal.

Procedía enseguida la división de los cuartéles en manzanas, y así se verificó, resultando una desigualdad bastante notable entre el número de las de un cuartel y las de otro. Esta desigualdad, no obstante, era inevitable, si las manzanas habían de componerse, como está mandado, de grupos aislados de casas y de edificios; manzana hay, como la en que

está comprendido el Monasterio de San Martín, ó el Convento del Carmen, ó la Universidad, etc., que abarca una dilatada área; mientras que en el mismo centro de la población suele haberlas que no miden cincuenta varas cuadradas, como sucede, entre otras, con la formada por las dos casas aisladas del Oscuriño, la de enfrente de Santa María del Camino y la de la Plazuela de San Félix. Dentro de la Ciudad no debía prescindirse de contarlas como manzanas, ya por el punto que ocupan ya por su mayor ó menor importancia; en los arrabales, pudo seguirse un método diferente, y se procuró comprender en una sola manzana algunas casas diseminadas, y otros grupos que, aunque distantes, se encuentran unidos entre sí por medio de muros colindantes con calles, y en cuyo sitio podrán construirse casas.

La división dió por resultado 36 manzanas en el primer cuartel, 42 en el segundo, 56 en el tercero y 54 en el cuarto, y todas ellas se detallaron detenidamente, hasta especificando los números de las casas y edificios que comprenden, con espresión, además, del número de rotulatas que cada manzana necesita. Para mayor claridad, y para no hacer demasiado difusa esta reseña, aquel trabajo figura más adelante y lo encontrará V. E. á los fólíos 7 al 12 (1).

El arreglo de la numeración, difícil de suyo y pesado, porque me he visto en la precisión de formar croquis de todas las calles, callejuelas, callejones, plazas y plazuelas, se complicaba con la reforma que había que hacer en la nomenclatura de algunas calles; este trabajo, pues, era complejo, y absorbió más tiempo de lo que generalmente se creará. Sería también difuso indicar aquí en qué consistió la reforma, y la verá V. E. razonada á los fólíos 13 al 16 (2); bastando advertir que en las alteraciones que se han hecho, ha presidido siempre una razón legítima, por ejemplo: unir la calle de Calobre á la de la Calderería, que son una misma, y la de las Huérfanas á la de la Puerta de la Mámoa, con mucha más razón; dar nombres nuevos á tránsito que ántes no lo tenían, y cambiar algún nombre por otro más significativo.

La formación de los croquis era indispensable para la numeración y para determinar las calles. Para la numeración, porque había muchas casas sin números, otras con números duplicados, y algunas con numeración de otras calles diferentes; para determinar las calles, porque era preciso designar el punto de partida de cada una, en el cual debía

(1) **NOTA.** Los fólíos citados en el texto son los del manuscrito original, á los cuales corresponden las páginas 16 á 35 de este libro. Para no repetir esta misma advertencia en cada cita, pondremos en lo sucesivo sólo la indicación de las páginas correspondientes (*Nota del impresor*).

(2) Páginas 36 á 43 de este libro.

empezar la numeración, sin olvidarse de dar la preferencia al más concurrido, y procurando observar también, por regla general, en las calles principales, que partiese del punto designado como centro de la población. Aún así no pudo conseguirse hacer la determinación con tanta exactitud como fuera de desear; son pocas las calles que se encuentran cortadas en ángulo recto por otras, al paso que abunda la confluencia, á un mismo punto, de líneas oblicuas y tortuosas, y este inconveniente solo se pudo salvar, en parte, con aumentar el número de rotulatas.

Fué imposible aplicar á todas las calles el sistema de colocar los números por pares é impares, en las aceras opuestas. En primer lugar, hay calles en que una acera es larga, y otra desproporcionadamente corta, y, aplicado aquel sistema, estarían muy distantes los números pares de sus impares correspondientes; vendría á estar v. gr. un número 40 en frente de un 7 ó un 9, lo que en vez de producir claridad introduciría confusión. Sin embargo, en la calle del Hórreo que se encuentra en aquel caso, se observó el principio, porque hay fundados motivos para suponer que en el lado del naciente se construyan casas, una vez que de allí arranca la carretera de primer orden de esta Ciudad á Orense, cuyos trabajos se están continuando; y si con efecto las casas llegan á construirse, con ponerse en ellas los números impares correspondientes á los pares fronterizos, no hay necesidad de alterar la numeración que ahora se establezca.

La otra causa que dificultó la aplicación de dicho sistema, fueron las irregularidades y los recodos que tienen muchas calles; y como por otra parte la Instrucción permite, siquiera sea en los barrios, se pueda seguir en tales casos el orden antiguo, no es faltar á ella haberlo seguido en los que quedan indicados. Verdad es que no parece bien que en una misma Ciudad haya dos sistemas diferentes, y que sería preferible que hubiese uno solo, á lo menos para el buen orden; pero no se puede prescindir absolutamente de lo que el Gobierno previene, ni las dificultades que para ello se oponen son de aquellas que puedan vencerse en un día, ni aún en años, y hubo que conciliar en lo posible condiciones tan opuestas.

A pesar de que la Instrucción al hablar de los números accesorios no tiene en cuenta una circunstancia muy frecuente en esta Ciudad, cual es la de que hay muchas casas que tienen dos puertas sin que ambas sirvan para comunicar con los pisos superiores, sino que una se destina á esto y otra á los bajos esclusivamente, se ha colocado en todas, por punto general, número, si bien seguido de la palabra „accesorio,” según se previene para los demás casos.

Déjase conocer que alterada toda la numeración y hasta el nombre de algunas calles, podían surgir dificultades, principalmente para la contaduría de Hipotecas, división de herencias, Compañías de seguros, etcétera. Todos cuantos inconvenientes se ocurran quedan salvados con el „Estado detallado” que V. E. reconocerá desde el fólío 17 al 71 (1). En ellos van colocadas por rigoroso orden alfabético todas las calles, plazas, plazuelas, cuestras, callejones, en fin, todo cuanto contiene la población, y expresados los números antiguos de cada casa y el nuevo que le corresponde. Con este motivo me tomo la libertad de indicar á V. E. la conveniencia de imprimir dicho estado, despues que se hallen establecidas la nueva rotulación y numeración: se evitaria con ello la molestia que se ocasionará á las oficinas de la Municipalidad con la expedición de certificados, y el público tendría á poco coste un documento auténtico, para consultar en todo tiempo. Sellado con las armas de la Municipalidad y rubricado por el Secretario haria fe, y ningun perjuicio resultaría, ántes bien, un beneficio para los foudos. Los gastos de impresión son pocos, y muchas las personas que apetererán un librito de esa clase y tal vez único en España; pudiendo asegurarse que bajo este aspecto ningun sacrificio tendría que hacer la Municipalidad.

Concluidos los trabajos referentes á la población se emprendieron los de los lugares, orientándolos ántes para fijar su posición y colocarlos en su respectivo cuartel, habiéndose procurado que ninguno perteneciese á dos, cosa que con las parroquias, entre las cuales hay algunas muy dilatadas, fué imposible practicar, á no prescindir completamente de los ejes de la división; así que en la parroquia de San Andres unos lugares corresponden al primer cuartel y otros al segundo, sucediendo lo mismo en la parroquia de San Miguel. Todo queda especificado en la división de cuarteles y no creo por tanto necesario estenderme más acerca del particular.

Però fué menester, para evitar la confusión que había en las riveras del Viso y de los molinos de San Lorenzo, formar secciones. La rivera del Viso se ha dividido en tres, á saber: 1.ª, desde el Puente de San Lázaro hasta el de Aris; 2.ª, desde este hasta el molino del lugar de Outeiro, propio de Antonio Rozas, que deslinda el territorio llamado del Viso de los molinos de las Brañas de Sar; y 3.ª desde aquel hasta el Puente de Sar; de modo que los puentes de Paredes quedan comprendidos en la primera sección y el puente Viso en la segunda, como para mayor claridad va bosquejado en el croquis de dicha rivera, que acompaño y que verá V. E. al folio 72 (2). La rivera de los molinos de S. Lorenzo se ha dividido

(1) Páginas 51 á 183 de este libro.

(2) Página 185 de idem.

en dos secciones, siguiendo, como en la rivera del Viso, la dirección del río: la 1.ª desde el molino do Rego, esclusiva hasta el puente Sarela; y la 2.ª desde éste hasta el de los Chouchiños, ó sea el puente nuevo del camino de Noya, segun el croquis del folio 73 (1).

Hasta aquí puede decirse que alcanza la primera parte de los trabajos, y que, como á cualquiera se ocurrirá, no era fácil que se despachase con la urgente premura con que el Señor Gobernador exigía la nota del número de letras y cifras que se necesitaban para la rotulación y numeración. Esta operación era imposible sin aquella, ni creo que haya nadie que pueda hacerla de otro modo. Véase cómo se desempeñó.

Para saber el número de letras que se necesitaban para rotular las calles y edificios, hubo que contar primero el número de rotulatas que debia llevar cada calle, formar de las calles un índice alfabético y anotar al lado de cada una el número de cada una tambien de las letras necesarias. De este trabajo solo se puede formar idea echando una ojeada sobre el cuaderno núm. 2.º, que por lo mismo que se puede llamar complemento de la operación, me pareció conveniente poner aparte. Observará V. E, que no solo van contadas las letras de cada calle, sino tambien las de los cuarteles, manzanas, establecimientos públicos, templos, etc.; y que con respecto á las de los lugares, van igualmente con la separación debida y guardando el orden alfabético, así en las parroquias como en los lugares. Por último, van tambien los correspondientes resúmenes parciales y uno general que los comprende todos. Aparece dicho trabajo á los folios 1.º al 13 del expresado segundo cuaderno (2).

Para la numeración, aunque por la circular del Sr. Gobernador fecha 10 de Julio último, se dispone que se forme nota, no de las cifras sueltas sino de números combinados, creí oportuno hacerla de las dos maneras. Me fundé en que viniendo, por ejemplo, placas enteras con dos ó tres números, si se rompe uno, queda inutilizada toda la placa y ó habrá que sustituirla por otra, ó reemplazar la falta con una cifra suelta, y para esto mejor es que vengan todas sueltas desde el principio. De cualquiera manera la operación esta hecha, y consta en los folios 14 al 22 de dicho cuaderno segundo (3).

Otra indicación me permitirá ahora hacer á V. E. No puede negarse que la mejora dispuesta por el Gobierno es de todo punto conveniente y necesaria; pero el modo de llevarla á cabo, además de que origina gastos de gran consideración, ofrece dificultades, muchas de las cuales no podrán

(1) Página 187 de este libro.

(2) Páginas 192 á 203 de idem.

(3) Páginas 204 á 229 de idem.

vencerse. A 25.989 ascienden, según los resúmenes (1), las letras que hay que traer, y á 8.555 las cifras, si vienen sueltas (2), sin contar con lo que deberá pedirse para repuesto de inutilizaciones y obras nuevas: y como aunque el repuesto sea grande, alguna vez se ha de concluir, y no habiendo en Galicia más fábrica que la de Sargadelos, que al fin, según tengo entendido, no ha de ser tampoco la que proporcione el surtido, resultará que la población contraerá una especie de censo. Además, no son pocas las esquinas en que no se podrán colocar las tres rotulatas de cuartel, manzana y calle por el tamaño de las letras, y siendo pintadas podían acomodarse al espacio disponible, sin que por eso se perjudicase la uniformidad: todo consistía en elegir una misma forma de letra procurando que sea elegante y clara. Con igual dificultad se tropieza en los Templos y muchos de los Establecimientos públicos, sobre cuyas puertas principales falta campo para incrustar la rotulata, á no destruir parte de la ornamentación, que precisamente es una de las más delicadas é interesantes en todo edificio. Por último, otro inconveniente de gran fuerza es el coste que va á tener la reforma, sin que á ninguno de nuestros artistas pintores se les proporcione la menor utilidad de trabajo, con más la diferencia de una mitad, que á mi modo de ver, habrá entre lo que cuesten la rotulación y numeración por azulejos y lo que costaría pintada. Esta razón es de mucho peso, principalmente en una época en que la Municipalidad se encuentra sobrecargada con graves y urgentes atenciones.

Tal es la sucinta explicación que creí de mi deber elevar á V. E., acerca del trabajo desempeñado. Adolece sin duda de faltas, unas irremediabiles, y otras que procederán de haberme encontrado, según manifesté á V. E. al principio, sin ninguna persona á quien poder consultar, pues por desgracia hasta el Sr. D. Domingo Fontan estuvo ausente durante el verano, y solo á última hora me fué dado tener el gusto de darle cuenta de mis trabajos. Una observación me hizo que á mi tambien se me había ocurrido y es que acaso el eje de Norte á Sur deba venir por la carretera de la Coruña, como punto de tránsito más concurrido que la calle del Espíritu Santo; pero además de que no estaba en mis facultades separarme tanto del verdadero Norte, quedaria más reducido todavia de lo que está el número de manzanas del primer cuartel.

(1) Véase la página 217.

(2) Véase la página 220.

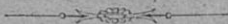
Como quiera, imperfecto, según es, el trabajo, puede servir de base para otros ulteriores, que la importancia de esta Ciudad de tan grandiosos recuerdos históricos reclama. Santiago es susceptible de mejoras que habrá que emprender con decisión, principalmente si se logra construir la vía férrea proyectada hasta Carril; el cambio que esta producirá va á ser tan rápido como profundo, y es indispensable hallarse preparados porque surgirán nuevas necesidades, que es fácil vengan acompañadas de exigencias no siempre moderadas ni justas. Hacer de Santiago un pueblo completamente regular es una quimera, ya por la notable desigualdad del terreno, y ya porque había que derribar algunos de los colosales edificios que son su mejor ornamento, el testimonio más elocuente de su pasada grandeza, y el sostén de su merecida nombradía; y aunque la regularidad que hoy se observa en las ciudades modernas produce cierta monotonía que llega á desagradar, el extremo opuesto también disgusta, y en nuestra población puede, en parte, con el tiempo, conciliarse todo. Esa línea de calles, por ejemplo, que hay desde la de Santa Clara hasta la del Hórreo, puede hermostearse mucho, formando una sola, con la anchura correspondiente; otras hay también que necesitan más ensanche, manzanas pequeñas que deben desaparecer y casas que reedificarse pronto. Esto no es hacedero en un día, pero la reforma debe iniciarse, como toda reforma, para lo sucesivo.

Concluyo con rogar á V. E. se digne mirar con benevolencia el trabajo hecho, en la seguridad de que he procurado desempeñarlo con el acierto que estaba á mi alcance.

Santiago 19 de Noviembre de 1860.

EXCMO. SEÑOR:

MANUEL DE PRADO Y VALLO,
Arquitecto.



DIVISION de cuarteles en manzanas, con expresión del número de rotulatas que corresponden á cada una, y del número de casas que contiene y que van designadas con la nueva numeración, que se cuenta inclusive en todos los casos.


PRIMER CUARTEL.

Orden de las manzanas.	Número de rotulatas.	
1. ^a	3	Comprende las dos casas señaladas con el núm. 1.º de la Algalia de abajo y el 2 de la de arriba.
2. ^a	4	Comprende parte de la acera del lado del poniente de la calle de la Algalia de abajo, números 3 al 23, toda la acera del lado del Sur de la calle de los Truques, números 2 al 6, y parte de la acera del lado del naciente de la Algalia de Arriba, números 4 al 24.
3. ^a	4	Comprende el número 1.º de las Casas Reales, la Capilla de Animas, y parte de la acera del lado del naciente de la Algalia de abajo, números 2 al 14.
4. ^a	6	Comprende parte de la acera del lado del poniente de la Algalia de abajo, números 25 al 57 accesorio, parte de la acera del lado del naciente de la Algalia de arriba, números 26 al 62, y toda la acera del lado del Norte de la calle de los Truques, números 4 al 5.
5. ^a	6	Comprende toda la nueva Plazuela de Animas, números 1 al 9, parte de la acera del lado del Norte de las Casas Reales, números 7 al 25, toda la acera del lado del Sur de la calle de Entremuros, números 1 al 31, y parte de la acera del lado del naciente de la Algalia de abajo, números 16 al 30.

Orden de las manzanas.	Número de lotiflatos.	
6. ^a	5	Comprende los números 1 y 2 de la Puerta del Camino, parte de la acera del lado del Sur de la calle de las Ruedas, números 1 al 35, y toda la acera del lado del Norte de la calle de Entremuros, números 2 accesorio al 36.
7. ^a	3	Comprende las casas núm. 61 de la Algalia de abajo, y números 37 accesorio, 39 y 41 accesorio de la calle de las Ruedas, y el número 64 de la Algalia de arriba.
8. ^a	6	Comprende parte de la acera del lado del nacimiento de la calle de San Roque, en lo que contiene el Hospital y Capilla del mismo nombre, con la huerta y toda la acera del lado del Norte de la calle de las Ruedas, números 2 al 36.
9. ^a	2	Comprende parte de la acera del lado del nacimiento de la calle de San Roque, números 6 al 26.
10	1	Comprende la alhóndiga y su casa contigua.
11	4	Comprende parte de la acera del lado del Norte de la Rua de San Pedro, números 3 al 47, toda la acera del lado del poniente de la Travesía de San Pedro, números 1 al 5, y parte de la acera del lado del Sur de la calle del Medio, números 23 al 43.
12	5	Comprende parte de la acera del lado del Norte de la Rua de San Pedro, números 49 al 99, toda la acera del lado del poniente de la calle de la Carricoba, números 1 al 5, parte de la acera del lado del Sur de la calle del Medio, números 1 al 22, y toda la acera del lado del nacimiento de la Travesía de San Pedro, números 2 al 6.
13	5	Comprende parte de la acera del lado del Norte de la Rua de San Pedro, números 101 al 123, toda la acera del poniente de Trás de la Angustia, con la Capilla, números 1 al 8, la acera del Sur del Campo de la Angustia, números 11 al 18, y la del lado del nacimiento de la calle de la Carricoba, números 6 al 11.
14	3	Comprende la casa núm. 125 de la Rua de San Pedro y la acera del lado del nacimiento de Trás de la Angustia, números 9 al 35.
15	2	Comprende las aceras del lado del Norte del Campo de la Angustia, números 1 al 10, y de la calle del Rosario,

Orden de las manzanas.	Número de rotuladas.	
		números 1 al 27, y la acera del lado del naciente de la Costanilla del Monte, números 3 al 6.
16	3	Comprende la acera del lado del poniente de la Costanilla del Monte, números 1 y 2, la del lado del Norte de la calle de Bonabal, números 1 al 31 y todo el edificio de Santo Domingo, incluso los Cementerios y huertas.
17	3	Comprende la acera del lado del Sur de la calle del Rosario, números 2 al 22, y todas las casas traseras que corresponden á ellos por la calle del Medio.
18	1	Comprende la casa núm. 1 del Campo de Santo Domingo, y la núm. 18 de la calle de Caramoniña.
19	2	Comprende la acera del lado del Norte de la calle de Caramoniña, números 1 al 17.
20	2	Comprende el Real monasterio de Santa Clara, con su huerta.
21	1	Comprende parte de la acera del lado del naciente de la calle de los Basquiños, números 49 al 59.
22	1	Comprende parte de la acera del lado del naciente de la calle de los Basquiños, número 48, y la Capilla de Pastoriza.
23	4	Comprende la acera del lado del poniente de la calle de los Basquiños, números 1 al 47, y parte de la del lado del naciente de la calle del Espíritu Santo, números 63 al 77.
24	2	Comprende parte de la acera del lado del naciente de la calle del Espíritu Santo, números 57 al 62.
25	1	Comprende parte de la acera única de la calle de Pastoriza, números 5 al 24.
26	1	Comprende las casas números 1 al 4 de la calle de Pastoriza.
27	1	Comprende la Capilla de San Cayetano y la casa adjunta.
28	2	Comprende la acera del lado del poniente de la calle de San Cayetano, números 1 al 30.
29	2	Comprende la acera del lado del naciente de la calle de San Cayetano, números 31 al 40.
30	1	Comprende la Fábrica de curtidos de Guadalupe, y la casa núm. 55 del barrio del mismo nombre.

Orden de las manzanas.	Número de rotuladas.	
31	1	Comprende la capilla de Nuestra Señora de Guadalupe.
32	1	Comprende el lado del naciente del barrio de Guadalupe, números 40 al 52.
33	2	Comprende parte del lado del poniente del barrio de Guadalupe, números 27 al 39.
34	2	Comprende parte del lado del poniente del barrio de Guadalupe, números 1 al 26.
35	1	Comprende el Campiño de Guadalupe, números 1 al 10.
36	1	Comprende la posesión que ha sido de Santa Marina, y hoy pertenece á los herederos de la condesa de Gimonde.



SEGUNDO CUARTEL.

—o:6:0c—

Orden de las manzanas.	Número de rotulatos.	
1. ^a	6	Comprende parte de la acera del lado del Norte de la Plaza de San Benito del Campo, números 3 al 12, parte de la acera del lado del poniente de la Algalia de arriba, números 1 al 25 accesorio, parte de la acera del lado del Sur de la calle de San Miguel, números 1 al 11, que es la iglesia parroquial, y la acera del lado del nacimiento de la calle de Jerusalén, números 8 al 10.
2. ^a	6	Comprende las casas números 1 y 2 de la Plaza de San Benito del Campo, la acera del lado del poniente de la calle de Jerusalén, números 1 al 7, parte de la acera del lado del Sur de la calle de San Miguel, números 13 al 17, las aceras de los lados del nacimiento y parte del Sur de la calle de los Brillares, números 1 al 6, y la acera del lado del nacimiento de la calle de la Troya, números 2 al 16.
3. ^a	6	Comprende la acera del lado del Norte de la calle de la Azabachería, números 2 al 18, la del lado del nacimiento de la Plazuela de la Fuente de San Juan, números 5 al 7, los números 1 al 5 de las Campanas de San Juan, y parte de la acera del lado del poniente de la Troya, números 1 al 9.
4. ^a	4	Comprende la acera del lado del Norte de las Campanas de San Juan, números 6 y 7, parte de la acera del lado del poniente de la calle de la Troya, números 11 al 15, y parte de la acera del lado del Sur de la calle de los Brillares, números 7 y 8.
5. ^a	4	Comprende las casas números 9 al 12 de la calle de los Brillares, y los 6 y 7 de la Plazuela de la Fuente de San Miguel.
6. ^a	7	Comprende la acera del lado del Norte de la calle de San Miguel, números 2 al 14, parte de la acera del lado

Orden de las manzanas.	Número de rotuladas.	
		del poniente de la Algalia de arriba, números 27 al 51, la acera del lado del Sur de la calle de Santa Cristina, números 2 al 24, y la del lado del naciente de la Plazuela de la Fuente de San Miguel, números 1 al 5.
7. ^a	4	Comprende las casas números 53 y 55 de la Algalia de arriba, los números 1 al 5 de la Plazuela de San Roque, y los 21 y 23 de la calle de Santa Cristina.
8. ^a	5	Comprende la acera del lado del Sur de la calle de la Atalaya, números 1 al 15 accesorio, la acera del lado del naciente de la Puerta de la Peña, números 1 al 11, y parte de la del lado del Norte de la calle de Santa Cristina, números 1 accesorio al 19. (Los números 2 al 12 de la calle de la Atalaya son todos accesorios).
9. ^a	4	Comprende la acera del lado del Norte de la calle de la Atalaya, números 2 al 12, y parte de la del lado del Sur de la Plazuela de San Roque, números 7 al 19.
10	7	Comprende la acera del lado del Sur de la Cuesta Vieja, la del lado del poniente de la Puerta de la Peña, números 2 al 14, la del lado del Norte de la Plazuela de la Fuente de San Miguel, números 9 al 11, y todo el Monasterio de San Martin.
11	6	Comprende la acera del lado del Norte de la Plazuela de San Roque, números 2 al 20, parte de la acera del lado del poniente de la calle del mismo nombre, números 1 al 11, la acera del lado del Sur de la Plazuela del Cano de San Roque, números 1 al 4, y parte de la acera del lado del naciente de la calle de los Laureles, números 2 al 12.
12	2	Comprende parte de la acera del lado del poniente de la calle de los Laureles, números 5 al 37, y el lado del naciente de la Calle de los Jazmines.
13	5	Comprende la acera del lado del Norte de la Plazuela del Cano de San Roque, números 5 al 7, parte de la del lado del poniente de la calle de San Roque, números 13 al 31, la del lado del Sur de la calle de Santa Clara, números 1 al 3, y parte de la del lado del naciente de la calle de los Laureles, números 14 al 24.

Orden de las manzanas.	Número de rotuladas.	
14	3	Comprende la acera del lado del Norte de la calle de los Laureles, números 39 al 43, la del lado del poniente de la calle de Santa Clara, números 4 al 24, el Convento del Carmen y la acera del lado del poniente de la calle del Espíritu Santo, números 1 al 56.
15	3	Comprende la acera del lado del poniente de la calle de los Jazmines, números 1 al 7, y parte de la acera del lado del Norte de la Cuesta Nueva, números 2 al 12.
16	2	Comprende parte de la acera del lado del Norte de la Cuesta Nueva, números 14 al 54.
17	6	Comprende la acera del lado del Sur de la Cuesta Nueva, números 1 al 59, la del lado del naciente de la Corredera de Morou, números 1 accesorio al 9, la del lado del Norte de la Cuesta Vieja, números 1 al 17, y parte de la del lado del poniente de la calle de los Laureles, números 1 y 3.
18	5	Comprende todo el Hospital Real con la huerta, la acera del lado del poniente de la calle de San Francisco, números 1 al 19, y la acera del lado del naciente de la calle de Tarás, números 2 al 42.
19	3	Comprende la acera del lado del naciente de la calle de San Francisco, números 2 al 42.
20	3	Comprende el Convento y huerta de San Francisco, la Tercera Orden con su cementerío, la acera del lado del naciente de la calle de Entrerrios, y la del lado del poniente de la Corredera de Morou, núm. 10.
21	2	Comprende parte de la acera del lado del poniente de la calle de Entrerrios, números 25 al 36.
22	2	Comprende parte de la acera del lado del poniente de la calle de Entrerrios, números 1 al 24.
23	2	Comprende el Hospital de tullidos é inválidos, con su horno, y las casas números 29 y 31 de la calle de Tarás, con las cinco del Callejón de las Carretas, números 1 al 5.
24	4	Comprende parte de la acera del lado del poniente de la calle de Tarás, números 1 al 27, y la acera del lado del Norte de la calle de las Huertas, números 2 al 82.
25	2	Comprende la acera única de la calle de Entregaleras,

Orden de las mauzanas.	Número de rotulatas.	
26	3	números 1 al 8, y la acera del lado del Norte de la Calzada del Carmen de abajo, números 9 al 31. Comprende la Poza de Bar con sus 27 casas, números 1 al 27.
27	2	Comprende la acera del lado del Sur de la Calzada del Carmen de abajo, números 1 al 8.
28	1	Comprende la acera del lado del Norte de la calle del Carmen de abajo, números 11 al 22.
29	1	Comprende la acera del lado del Sur de la calle del Carmen de abajo, con la Capilla, números 1 al 10.
30	3	Comprende las casas aisladas en un grupo, números 16 al 28, del Crucero del Gayo, del lado del Norte.
31	1	Comprende el lado del Norte del barrio y del Campo de San Lorenzo, y el del nacimiento de este, números 2 al 86 y 1 al 40, respectivamente.
32	1	Comprende el Convento de San Lorenzo con su huerta y bosque.
33	1	Comprende el grupo de casas llamadas del Espiño.
34	1	Comprende la fábrica de curtidos de los Sres. Moreno, a la derecha del rio de los Sapos.
35	2	Comprende el Cuartel de Santa Isabel.
36	2	Comprende el Corraliño, números 1 al 10.
37	2	Comprende las casas denominadas de Tras del Cuartel, números 1 al 14.
38	4	Comprende la casa núm. 1 y posesión anexa del barrio de los Pelamios, parte de la acera del lado del Sur de Vista Alegre, números 1 al 24, y el barrio de las Salvadas, números 1 al 8.
39	2	Comprende la acera del lado del Norte del barrio de los Pelamios, números 2 al 12.
40	3	Comprende la Capilla de Nuestra Señora de la Fuente, y el lado del Norte del barrio de Vista Alegre, números 59 al 96, que es la Capilla.
41	2	Comprende parte del lado del Sur de Vista Alegre, números 46 al 58.
42	2	Comprende parte del lado del Sur de Vista Alegre, números 25 al 45.

TERCER CUARTEL.

Orden de las manzanas.	Número de rotulatas.	
1. ^a	7	Comprende parte de la acera del lado del poniente de la calle del Preguntoiro, números 2 al 14, parte de la del lado del Sur de la Plaza de San Benito del Campo, números 28 al 39, la del lado del nacimiento de la Via Sacra, números 1 al 3 accesorio, y parte de la del Norte de Tras San Pelayo de Ante altares, números 1 al 17.
2. ^a	4	Comprende parte de la acera del lado del poniente de la calle del Preguntoiro, números 16 al 36, la del lado del Norte de la Plazuela de Feijoo, números 2 al 4, y parte de la del lado del nacimiento de Tras San Pelayo de Ante altares, números 18 al 29.
3. ^a	5	Comprende todo el Monasterio de San Pelayo.
4. ^a	6	Comprende la acera de los lados del poniente y Norte de la Via Sacra, números 2 al 8, la del lado del Norte de la Plaza de los Literarios, números 3 al 5, y la del lado del Sur de la calle de la Azabacheria, números 1 al 23.
5. ^a	7	Comprende el Palacio Arzobispal, con su huerta, y la Catedral.
6. ^a	4	Comprende el edificio destinado á Seminario de Confesores, Casas Consistoriales y Cárcel pública.
7. ^a	6	Comprende la Escuela de Medicina y de Farmacia, con el jardín botánico, la Escuela Normal, y la acera de los lados del Sur y nacimiento de la calle del Inferniño de arriba, números 1 al 7.
8. ^a	4	Comprende la acera del lado del Norte de la Plazuela de Fonseca, números 6 y 7, parte de la del lado del poniente de la calle de la Raina, números 2 al 6, y la acera del lado del Sur de la calle del Príncipe Alfonso, números 1 al 5.
9. ^a	4	Comprende parte de la acera del lado del Sur de la calle


Orden de las manzanas.	Número de rotuladas.	
		de la Conga, números 8 al 12 accesorio, parte de la del lado del nacimiento de la Plazuela de las Platerías, números 3 al 5, y la acera del lado del Norte de la calle del Riego de Agua, números 4 al 10.
10	4	Comprende las dos casas números 1 y 2 del lado del Sur de la Plaza de los Literarios, con sus traseras, y parte de la acera del lado del nacimiento de la Plazuela de las Platerías, números 1 y 2 accesorios.
11	4	Comprende parte de la acera del lado del Sur de la calle de la Conga, números 2 al 7, y la acera del lado del Norte de la Fuente Sequelo, números 1 al 17 accesorio.
12	5	Comprende la acera del lado del Sur de la Plazuela de Feijóo, con la única casa, núm. 1, la inmediata con igual número de la calle de la Conga, y parte de la acera del lado del poniente de la calle del Preguntoiro, números 38 y 40.
13	6	Comprende la acera del lado del Sur de la calle de Fuente Sequelo, números 2 al 26, parte de la acera del lado del nacimiento de la Rúa Nueva, números 1 al 25, la acera del lado del Norte de Tras de Salomé, números 1 y 2, y parte de la del lado del poniente de la calle de la Calderería, números 2 al 56.
14	5	Comprende la acera del lado del Sur de la calle del Riego de Agua, números 1 al 3, parte de la acera del lado del poniente de la Rúa Nueva, números 2 al 48, el lado del Norte del Callejón de la Palpa, con su única casa, número 4, y parte de la acera del lado del nacimiento de la Rúa del Villar, números 1 al 59.
15	4	Comprende la acera del lado del nacimiento de Tras de Salomé, números 3 al 6, y parte de la acera del lado del poniente de la Calderería, números 58 al 64.
16	6	Comprende la acera del lado del poniente de Tras de Salomé, números 7 y 8, parte de la acera del mismo lado de la calle de las Huérfanas, números 2 al 26, y parte de la acera del lado del nacimiento de la Rúa Nueva, números 27, que es la Iglesia parroquial, al 57.
17	5	Comprende el lado del Sur del Callejón de la Palpa,

Orden de las manzanas.	Número de rotuladas.	
		números 1 al 3, parte de la acera del lado del naciente de la Rúa del Villar, números 61 al 67 accesorio, los lados del Norte y naciente del Cantón del Toral, números 13 y 14, y el 50 accesorio de la Rúa Nueva.
18	5	Comprende la acera del lado del Sur de la Plazuela de las Platerías, números 6 y 7, la del lado del naciente de la calle de la Reiña, números 1 al 21, parte de la del lado del Norte de la Travesía del Franco, con el núm. 2 accesorio, y parte de la del lado del poniente de la Rúa del Villar, números 2 al 32.
19	7	Comprende parte de la acera del lado del poniente de la calle de la Reiña, números 8 accesorio al 24, el lado del Sur de la Plazuela de Fonseca, números 1 al 4, parte de la acera del lado del naciente de la calle del Franco, números 1 al 11 y parte de la acera del Norte de la Travesía del Franco, números 4 al 6.
20	4	Comprende parte de la acera del lado del Sur de la Travesía del Franco, números 3 al 9, y los números 13 al 21 de parte de la acera del lado del naciente de la calle del Franco.
21	5	Comprende parte de la acera del poniente de la Rúa del Villar, números 34 al 66, parte de la del lado del naciente de la calle del Franco, números 23 al 43, y parte de la del lado del Norte de la Travesía del Franco, número 1.º accesorio.
22	5	Comprende parte de la acera del lado del poniente de la Rúa del Villar, números 68 al 84, y parte de la del lado del naciente de la calle del Franco, números 45 al 59.
23	5	Comprende parte de la acera del lado del poniente de la calle del Franco, números 2 al 58, y la del lado del naciente de la calle de Entrecercas, números 1 al 10.
24	4	Comprende el lado del poniente del Cantón del Toral, con su número 12, la acera del lado del Norte de la calle de Bautizados, números 1 al 11, y parte de la del lado del naciente de la Rúa del Villar, números 69 al 85.
25	5	Comprende la acera del lado del Sur del Cantón del To-

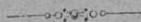
Orden de las mauzanas.	Número de rotulatas.	
26	4	<p>ral, números 1 al 11, la del lado del naciente de la Plazuela de Fuenterrabia, números 7 y 8, la del lado del Norte de la calle de Entremurallas, números 8 accesorio al 14, y parte de la acera del lado del poniente de la calle de las Huérfanas, números 28 al 38.</p>
27	4	<p>Comprende la acera del lado del Sur de la calle de Entremurallas, números 1 al 7, la casa número 40 accesorio de la calle de las Huérfanas, y parte de la acera del lado del Norte de la calle de la Senra, números 2 accesorio al 16.</p>
28	1	<p>Comprende la acera del lado del Sur de la calle de Bautizados, números 2 al 14, la de los lados del naciente y Norte de la calle del Peso, números 2 al 12, y los lados del poniente y Norte de la Plazuela de Fuenterrabia.</p>
29	3	<p>Comprende el lado del Sur de la Corredera del Hórreo, números 1 al 9.</p>
30	4	<p>Comprende la acera del lado del poniente de la calle del Hórreo, números 2 al 100, y el lado del Norte de la Corredera del Hórreo, números 2 al 10.</p>
31	5	<p>Comprende la accera del lado del Sur de la calle de la Senra, números 1 al 33, y las cuatro casas de los Agros de Carreira, números 1 al 4.</p>
32	4	<p>Comprende la acera de los lados del Sur y poniente de la calle del Peso, números 1 al 9, la casa número 1.º de la Puerta de los Reyes, parte de la acera del lado del naciente de Fuera de Fageras, números 9 y 10, y parte de la del lado del Norte de la calle de la Senra, números 18 al 24.</p>
33	4	<p>Comprende las casas números 11 al 17 de Fuera de Fageras.</p>
34	3	<p>Comprende la casa núm. 2 de la Puerta de los Reyes, parte de la acera del lado del naciente de Fuera de Fageras, números 1 al 8, y la del lado del poniente de la calle de Entrecercas, números 11 al 17.</p>
35	1	<p>Comprende el Seminario Conciliar, con la huerta, y el lado del naciente del Campo del Inferniño, números 1 al 5.</p>
		<p>Comprende la casa de baños en el Campo del Inferniño, número 18.</p>

Orden de las manzanas.	Número de rotuladas.	
36	4	Comprende la acera del lado del poniente del Inferniño de arriba, números 8 al 19, y la del lado del naciente del Inferniño de abajo, con el núm. 4 accesorio.
37	8	Comprende la acera del lado del poniente del Inferniño de abajo, números 2 al 13, parte de la acera del lado del Sur de la calle de las Huertas, números 1 al 59, parte de la acera única de la calle del Pombal, números 7 al 36, y el lado del poniente del Campo del Inferniño, números 6 al 17,
38	3	Comprende parte de la acera del lado del Sur y la del lado del poniente de la calle de las Huertas, números 61 al 67, y parte de la acera de la calle del Pombal, números 1 al 6.
39	4	Comprende el grupo de casas del lado del Sur del Cruce-ro del Gayo, números 1 al 15.
40	3	Comprende parte de la acera del lado del Sur, y la del lado del naciente del barrio de San Lorenzo, números 1 al 49.
41	2	Comprende parte de la acera del lado del Sur del barrio de San Lorenzo, números 51 al 87.
42	1	Comprende la Iglesia parroquial de Santa Susana.
43	1	Comprende la Capilla de Nuestra Señora del Pilar.
44	1	Comprende las casas de Compostela, números 1 al 5.
45	3	Comprende la acera del lado del poniente del Callejón de Matacanes, números 1 al 8, y la única de la Carrera del Conde con sus 18 casas.
46	1	Comprende las casas números 1 y 2 de la calle de Rapa da Folla.
47	3	Comprende las casas números 3 al 12 de la calle de Rapa da Folla.
48	3	Comprende las casas números 13 al 18 de la calle de Rapa da Folla, y la acera del lado del Sur de la calle Nueva, números 1 al 9.
49	6	Comprende la acera del lado del Norte de la Calle Nueva, números 10 al 44, las casas números 19 al 33 de la Rapa da Folla, los números 1 al 5 de Tras del Pilar, y parte de la acera del lado del Sur del Camino Nuevo, números 1 al 8.
50	2	Comprende las casas números 6 al 10 de Tras del Pilar,

Orden de las manzanas.	Numero de rotuladas.	
		y parte de la acera del lado del Norte del Camino Nuevo, números 43 al 50.
51	1	Comprende el horno que se halla aislado hacia la parte del Norte del Camino Nuevo, núm. 42.
52	2	Comprende las casas números 34 al 47 de la acera del lado del Norte del Camino Nuevo.
53	2	Comprende el horno de San Vicente, en el lado del Sur del Camino Nuevo, núm. 9.
54	2	Comprende parte de la acera del lado del Norte del Camino Nuevo, números 10 al 33.
55	2	Comprende el lado del Sur de las Barreiras, números 1 al 25.
56	2	Comprende el lado del Norte de las Barreiras, números 26 al 37.



CUARTO CUARTEL.



Orden de las manzanas.	Número de rotuladas.	
1. ^a	1	Comprende la Iglesia parroquial de San Benito del Campo.
2. ^a	6	Comprende parte de la acera del lado del Sur de las Casas Reales, números 2 al 8, parte de la del lado del Norte y la del naciente de la Plaza de San Benito del Campo, números 13 al 21, y la del lado del poniente de la callejuela de Ánimas, números 5 al 7.
3. ^a	8	Comprende el Curro de la Parra, números 1 al 15, la acera del lado del poniente de la Rua Traviesa, números 2 al 28, parte de la acera del lado del Sur de las Casas Reales, números 10 al 26, y la acera del lado del naciente de la callejuela de Ánimas, números 1 al 4.
4. ^a	5	Comprende el lado del naciente del Cantón de San Benito, números 1 al 5, el del Norte de la Plazuela de San Agustín, números 1 al 6, los del poniente y Sur de la calle del mismo nombre, números 4 al 9, y la casa número 16 accesorio del Curro de la Parra.
5. ^a	4	Comprende la casa número 28 de las Casas Reales.
6. ^a	4	Comprende parte de la acera del lado del naciente de la Rua Traviesa, números 1 y 3, que es la Iglesia parroquial de Santa Maria del Camino, el lado del poniente de la Oliveira, y parte de la acera del lado del Sur de la Puerta del Camino, números 5 al 11.
7. ^a	5	Comprende las casas números 3 y 4 de la Puerta del Camino, la acera del lado del poniente de la calle del Matadero, números 14 al 17, y los lados del Norte y naciente de la Oliveira, números 6 al 9.
8. ^a	6	Comprende parte de la acera del lado del naciente de la Rua Traviesa, números 5 al 27, la del lado del Norte de la calle de San Agustín, números 1 y 2, y el Convento é Iglesia de este nombre.

Orden de las manzanas.	Número de rotulatas.	
9. ^a	2	Comprende la Plaza de Abastos.
10	9	Comprende el lado del naciente de la Pescadería Vieja, el mismo de la Plazuela de Altamira, con el número 4, que es el Palacio, el propio de la Plazuela de San Felix, con el número 1, que es la Iglesia parroquial, la huerta de Altamira, con las tres casas de la Plazuela de Abastos, números 1 al 3, y el lado del Sur de la Plazuela de San Agustín, números 8 al 13.
11	7	Comprende parte de la acera del lado del Sur de la Plaza de San Benito del Campo, números 23 al 27, parte de la del lado del naciente de la calle del Preguntoiro, números 1 al 19, el lado del Norte del Callejón de la Pescadería Vieja, números 1 y 2 accesorio, y las del Norte y poniente de la misma Pescadería Vieja, números 6 al 10.
12	3	Comprende la casa número 13 de la Plazuela de San Agustín, y el lado del Sur del Cantón de San Benito, números 6 al 9.
13	6	Comprende parte de la acera del lado del naciente de la calle del Preguntoiro, números 21 al 41, la acera del lado del Norte del Callejón de Altamira, con el número 1, los lados del Norte y poniente de la Plazuela de Altamira, números 1 al 4, y el del Sur del Callejón de la Pescadería Vieja, número 3 accesorio.
14	4	Comprende el lado del Sur del Callejón de Altamira, números 2 al 4, las casas números 3 al 5 accesorio de la Plazuela de San Félix, y la acera del lado del naciente de la calle del Castro, números 1 al 21.
15	1	Comprende la casa núm. 2 de la Plazuela de San Félix.
16	5	Comprende la acera de los lados del Norte y poniente de la Plazuela de Fuente Seca, números 1 al 5, parte de la acera del lado del poniente de la calle del Castro, números 2 al 16, y parte de la del lado del naciente de la calle de la Calderería, números 1 al 23.
17	4	Comprende parte de la acera del lado del poniente de la calle del Castro, números 18 al 24, y la acera del lado del naciente de la Plazuela de Fuente Seca, números 6 al 9.

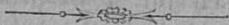
Orden de las manzanas.	Número de rotuladas.	
18	7	Comprende la Universidad, la Compañía, con su Iglesia, los números 4 al 7, del Mercado Viejo, que son los números 11 al 16 por el lado de la calle de Mazarelos y la acera del lado del poniente de la Calle de la Enseñanza, números 2 al 22.
19	4	Comprende el lado del Sur de la Plazuela de Fuente Seca, sin puertas, las casas números 21 al 25 del Mercado Viejo, en la parte que mira al frente de la Universidad, y parte de la acera del lado del naciente de la Calderería, números 25 al 35.
20	5	Comprende las casas números 13 al 20 del Mercado Viejo, fronterizas á la Compañía, la acera del lado del Norte de la Zapatería Vieja, números 1 al 11, y parte del lado del naciente de la calle de la Calderería, números 37 al 59.
21	4	Comprende la acera del lado del naciente de la Callejuela del Mercado Viejo, números 1 al 4, los números 8 al 12 del Mercado Viejo, en parte del lado del Sur, y parte de la acera del lado del Norte de la calle de Mazarelos, números 1 al 10.
22	2	Comprende las casas números 17 al 22 de la calle de Mazarelos.
23	6	Comprende la acera del lado del Sur de la Zapatería Vieja, números 2 al 20, la del lado del naciente de la calle de las Huérfanas, números 1 al 29, la del lado del Norte de la calle de la Fuente de San Antonio, números 1 al 6, y la del lado del poniente de la Callejuela del Mercado Viejo, números 5 y 6.
24	7	Comprende la acera del lado del Sur de la calle de la Fuente de San Antonio, números 7 al 27, la del lado del naciente de la calle del Hórreo, números 1 al 17, la del lado del Norte de la calle de Pitelos, y el Patio de Madres, números 1 al 19.
25	6	Comprende la acera del lado del poniente del Castrón D'ouro, números 16 al 50, y la acera del lado del Sur de la calle de Pitelos, números 1 al 34, incluyendo las tenencias llamadas de Pitelos y del Hórreo.

Orden de las manzanas.	Número de rotuladas.	
26	2	Comprende parte del lado del poniente del barrio de Sar de afuera, números 65 al 89.
27	2	Comprende parte del lado del poniente y el lado del Sur del barrio de Sar de afuera, números 58 y 61 al 64.
28	1	Comprende la antigua Colegiata de Sar y el edificio que le es anejo, números 59 y 60.
29	1	Comprende las casas números 55 al 57, que forman parte del lado del naciente del barrio de Sar de afuera.
30	1	Comprende parte de la acera del lado del naciente del barrio de Sar de afuera, números 46 al 54.
31	5	Comprende parte de la acera del lado del naciente del barrio de Sar de afuera, números 1 al 45, la acera del naciente de la calle del Olvido, números 1 al 23, y las casas números 16 al 21 de la calle del Pejigo de arriba.
32	4	Comprende la acera del lado del naciente del Castrón D'ouro, números 1 al 15, la casa núm. 24 de la calle del Olvido, con la acera donde está, y el lado del Sur del Callejón del Pisón, números 1 al 4.
33	2	Comprende el Convento de la Merced y su huerta.
34	5	Comprende parte de la acera del lado del naciente de la calle de la Enseñanza, números 3 al 13 accesorio, el Pejigo de arriba, números 1 al 26, y parte del de abajo, números 22 al 38.
35	2	Comprende parte de la acera del naciente de Pejigo de abajo, números 1 al 15.
36	3	Comprende el lado del Sur de la calle de las Trompas, números 3 al 7, y el Convento de la Enseñanza, con su huerta.
37	3	Comprende parte de la acera del lado del naciente del Picho de la Cerca, números 18 al 30 y el lado del Norte de la calle de las Trompas, números 1 y 2.
38	3	Comprende el lado del Sur del Callejón de la Tafona, números 4 al 8, y parte de la acera del lado del naciente del Picho de la Cerca, números 8 al 17.
39	2	Comprende parte de la acera del lado del naciente y la del Sur de la calle del Matadero, incluso éste, números 9 al 13, parte de la del naciente del Picho de la Cerca, números

Orden de las manzanas.	Número de rotulatas.	
		1 al 7, y el lado del Norte del Callejón de la Tafona, números 1 al 3.
40	2	Comprende el lado del Norte y parte del naciente de la calle del Matadero, números 2 al 8.
41	4	Comprende parte de la acera del lado del Sur de la Rua de San Pedro, números 2 al 64, que es la Capilla.
42	7	Comprende la acera del lado del naciente y parte de la del lado del Norte de la Calzada de San Pedro, números 1 al 24, el lado del poniente de la Corredera del Campo del Horno, números 5 al 17, y parte de la acera del lado del Sur de la Rua de San Pedro, números 66 al 110.
43	5	Comprende la acera del poniente de la Cruz de San Pedro, números 3 al 13, parte de la acera del lado del Sur de la Rua de San Pedro, números 112 al 136, el lado del Norte del Callejón de Chufas, números 9 al 12, y el costado del naciente de la casa núm. 1 de la Corredera del Campo del Horno.
44	3	Comprende la acera del lado del naciente de la Cruz de San Pedro, números 1 y 2.
45	3	Comprende la acera del lado del Norte de la Cuesta del Veedor, números 1 al 10, y la única del barrio de los Concheiros, números 1 al 11.
46	1	Comprende la Fuente de los Concheiros y las 3 casas contiguas á ella, números 1 al 3.
47	3	Comprende la acera de los lados del naciente y Sur de la Cuesta del Veedor, números 11 al 19.
48	3	Comprende la acera de los lados del naciente y Norte de la calle de los Lagartos, números 1 al 29.
49	5	Comprende parte de la acera del lado del Norte de la Calzada de San Pedro, números 25 al 27, la acera del lado del poniente de la calle de los Lagartos, números 30 al 49, la del lado del Sur del Callejón de Chufas, números 1 al 8, y parte del lado del naciente de la Corredera del Campo del Horno, números 2 al 4.
50	2	Comprende el Campo de San Antoniño, números 1 al 8, y la acera del lado del Sur de la Calzada de San Pedro, números 28 y 29.

Orden de las manzanas.	Número de rotuladas.	
51	2	Comprende la acera del lado del poniente de la calle de Belvis, números 19 al 35
52	3	Comprende el lado del naciente de la calle de Belvis, números 1 al 18, incluidas las Capillas de San Antonio y de Nuestra Señora del Portal, con la Iglesia y Convento de Belvis.
53	2	Comprende el lado del poniente de la calle de Andújar, con los números 1 al 3 que en él se encuentran.
54	2	Comprende el lado del naciente de la calle de Andújar, con el núm. 4, que es la posesión conocida con el nombre de Carballeira de los Ferreiros, y con el núm. 5.

NOTA. Las manzanas 41 y 51 de este cuartel, deben en rigor formar una sola; pero se las separó en atención á la distancia que hay entre la Capilla de San Pedro y las casas de la calle de Belvis.



RAZON SUCINTA por órden alfabético de los nombres nuevos que se establecen para algunas calles y plazas y de los que se suprimieron, con expresión de las casas cuya numeración se traslada á otra calle diferente de la en que estaba; sobreentendiéndose que en las calles y plazas que no se citan, no hubo más alteración que la de rectificar los números.

ABASTOS—PLAZA DE. Se aplica por primera vez este nombre á la plaza nueva, situada á la espalda de la huerta de Altamira, en el terreno llamado ántes Torreón. Hubo necesidad de dar un nombre á la plaza y ninguno más propio que el que designa el objeto á que está destinada. Se incorporaron á ella las tres casas que se conocían por del Torreón ó de Tras de San Felix, con los números 1 al 3 que tenían.

AGUSTIN—PLAZUELA DE SAN. Las casas números 10 al 14 antiguos de esta plazuela se incorporaron á la Pescadería Vieja, con los números 1 al 5 nuevos, segun se indica en el artículo Pescadería Vieja.

ALFONSO—CALLE DEL PRINCIPE. Habiéndose construido casas nuevas en el lado del Sur de la Travesía que va desde las Platerías á la Plaza del Hospital, y en el que solamente figuraba traslocado el núm. 17 antiguo de la calle de la Reina, hubo tambien precisión de dar nombre á dicha Travesía; y teniendo en cuenta que fué la última calle que pasaron en 1858 SS. MM. y AA. el día de su entrada en esta Capital metropolitana, cuando se dirigian al Palacio que les estaba destinado, y que por otra parte se junta en su origen con la calle de la "Reina", á la cual segun tradición dió nombre una Reina de Portugal, subsistiendo todaví la casa en que se hospedó; á elegir otro adecuado á tales circunstancias, ninguno parece mejor que el del Príncipe Alfonso, que simboliza las glorias y las esperanzas de la Monarquía. (Véase—Reyes—Puerta de los).

ALGALIA DE ARRIBA—CALLE DE LA. Se pasaron los números 42, 43 y 44 antiguos de esta calle á la de los Truques, bajo los números 4, 5 y 6 (V. Truques—Calle de los).

ALTAMIRA—CALLEJÓN DE. Este Callejón no tenía nombre, que se sepa, y su numeración estaba involucrada con las de las Plazuelas de Altamira y de Feijoo; para la regularidad y buen órden se le llama ahora

“Callejón de Altamira” ya que desemboca en la Plazuela y en frente del palacio del mismo nombre. (Véase Félix—Plazuela de San).

ANGUSTIA—TRAS DE LA. Se agregaron á esta calle bajo los números 9 al 35 las casas comprendidas bajo los números 1 al 27 en la antigua de “Sigue la Angustia” que se suprime por supérflua, segun su misma denominación lo deja entender.

ANTONIO—CALLE DE LA FUENTE DE SAN. Se agregaron á esta calle los números 8 y 9 antiguos de la suprimida Puerta de la Mámoa, que estaban como empotrados en aquella, y los números 1 al 3 de las casas del “Limonero” que forman parte de la acera del lado del Norte. Parecía ridiculo que en dicha acera hubiese nombres de dos calles diferentes, sin que ninguno de ellos fuese el de la principal.

ANTONIO—CAMPO DE SAN. Se segregaron de este Campo, para incluir en la calle de Belvis, los números 1, 2 y 3 antiguos, bajo los 34, 35 y 36, por corresponder á la acera del lado del poniente de dicha calle. Tambien se incluyó en ella con el núm. 1 la Capilla de San Antoniño, puesto que se halla en el lado del naciente, quedando por lo mismo reducidos á 8 los números del Campo.

ÁNIMAS—CALLEJUELA DE. Parece imposible que una Callejuela tan concurrida, principalmente en los dias festivos, careciese de nombre, y más extraño todavía, que tuviese de un lado los números 5 y 6 del costado de San Benito, y del otro los 1 y 2 del Curro de la Parra. Con el nuevo nombre no solo se designa que va á desembocar en frente de la Capilla de Ánimas, sinó que queda regularizada la numeración.

ÁNIMAS—PLAZUELA DE. Los números 1.º al 8 de esta plazuela de nueva denominación, son los que con la numeración antigua del 2 al 7 correspondían á las Casas Reales, que empezaban con el núm. 2 detrás de la Capilla, y difícil por lo mismo de hallar. La primera casa no tenía número, y ahora lleva el 1.

ATALAYA—CALLE DE LA. Hallándose las casas números 1, 2 y 3 antiguos de esta calle ocupando parte del lado del Sur de la Plazuela de San Roque, era natural se incorporasen á esta, como así se verificó, bajo los números 1 al 5, alternados con el 3.

AZABACHERIA—CALLE DE LA. Se segregaron de esta calle los números 11 y 12 antiguos, uniéndolos con los 38 y 39 á la Plaza de San Benito del Campo, porque en rigor lo que divide dicha plaza de la Azabachería son la calle de la Troya y la Vía Sacra.

BARREIRAS—BARRIO DE LAS. Se han comprendido en la numeración, para que no hubiese dos en una misma acera, las casas números 1 al 8, que corresponden al Ayuntamiento de Conjo. Además había dos nu-

meraciones diferentes para cada acera, que ahora quedan uniformadas.

BELVÍS—CALLE DE. (Véase, Antonio—Campo de San).

BONAVAL—CALLE DE. Se pasaron los números 18 y 19 antiguos con el 1 y 2 nuevos á la Costanilla del Monte, de nueva denominación (Véase, Rosario Calle del).

BENITO—CANTÓN DE SAN. Se unieron á este Cantón bajo los números 1 al 5 los 10 al 14 antiguos del Curro de la Parra, no solo para regularizar la numeración, sino porque no había un motivo que justificase el que estuviesen incluidos en Curro. En cambio se trasladaron los 5 al 8 antiguos de este Cantón á la Plaza de San Benito, números 23 al 27.

BENITO DEL CAMPO—PLAZA DE SAN. Se agregaron los números 11 y 12 antiguos de la Azabachería, bajo los 38 y 39, los 1 al 5 de la espalda ó costado de San Benito, bajo los 17 al 21, y los 5 al 8 del Cantón de San Benito, bajo los 23 al 27, todo con el objeto de que una misma acera no pertenezca á dos calles diferentes como antes.

BRILLARES—CALLE DE LOS. El número 12 antiguo pasó á ser el 7 nuevo de la Plazuela de la Fuente de San Miguel, que es el sitio que le corresponde.

CALDERERÍA—CALLE DE LA. Además de haberse unido á esta calle los números 2 al 5 antiguos de la Fuente Seca, bajo los 28, 30, 32, y 34, que se hallan en la acera misma del lado del poniente, se incorporó toda la calle de Callobre, que se encuentra en igual dirección sin que haya causa legítima para conceptuarla diferente.

CALLOBRE—CALLE DE. (Véase, Calderería Calle de la).

CAMINO—PUERTA DEL. Se incorporó á esta puerta la casa núm. 1 antiguo de la calle de las Ruedas, que nada tenía que ver con ella, y se segregaron los números 9, 10 y 11 y una casa sin número, para unirlos con los 19 al 25 á las Casas reales, mediante que en este último número es donde se encuentra cortada la calle por la de Entremuros.

CARAMONIÑA—CALLE DE. Se agregó á esta calle la casa sin número, bajo el 18, que antes formaba indebidamente parte del Campo de Santo Domingo, sin duda por estar en línea con el costado de la única casa que allí se encuentra con puerta hacia el mismo Campo.

CARMEN DE ABAJO—CALLE DEL. Se incorporaron las tres casas que se encuentran al extremo del poniente, conocidas con el nombre de Casas de Piñeiro.

CASAS REALES. (Véase Camino—Puerta del, y Ánimas—Plazuela de).

CASTRO—CALLE DEL. Se incorporaron las únicas tres casas de las

„Cinco Calles” nombre que se suprime, por que es un contrasentido que en un sitio que se llama „Cinco Calles” no haya más que tres números, dos de los cuales se encuentran en línea continua con la acera del naciente de la calle del Castro, á la cual pasaron bajo los números 1 y 3, y el otro tiene puerta lateral á la acera del lado del poniente y es ahora el 2 accesorio. Además se segregó el núm. 14 para unirlo bajo el 8 á la Plazuela de Fuente Seca.

CINCO CALLES. Se suprimió este nombre por las razones expuestas en el artículo anterior.

CLARA—CALLE DE SANTA. Se incorporaron los números 19 y 20 antiguos y un accesorio del 21 de la calle de los Laureles, bajo los 1 al 3, porque es mas fácil encontrarlos aquí que allí.

CONDE—CARRERA DEL. Se segregaron los ocho números que se encuentran en el Callejón de Matacanes, por que era impropio que se empezase allí la numeración de la calle.

CARRETAS—CALLEJÓN DE LAS. Este Callejón aparece en las libretas de los párrocos con el nombre de Callejón de los Lagartos, y como hay otra calle que lo lleva igual, se cambió el de aquel por el de Carretas, ya que se encuentra á la espalda del edificio-Hospital del mismo nombre.

DOMINGO—CAMPO DE SANTO. (Véase, Caramoniña Calle de).

FAGERAS—DENTRO DE. Se suprimió este nombre, por que los números 5 y 6 antiguos se hallan en línea con la acera del lado del naciente de la Rua del Villar, á la cual pasan, bajo los 83 y 85; y los números 2 al 4 antiguos, están igualmente en línea continua con la acera del lado del poniente de la calle del Franco, y á ella tambien pasan con los 54, 56 y 58 (Véanse, Franco—Calle del, y Villar—Rua del).

FAGERAS—FUERA DE. Los números 8 y 9 antiguos se segregaron para formar bajo los 1 y 2 la nueva Puerta de los Reyes, como se vé en este artículo.

FELJOÓ—PLAZUELA DE. Formando los números 1 al 6 antiguos de esta Plazuela parte de las aceras de la calle del Preguntoiro, que debe concluir por el lado del naciente en el Callejón de Altamira, que es donde se corta, pasan á incorporarse á ella bajo los 33 al 41 y 40, alternativamente entre los pares y nones.

FÉLIX—PLAZUELA DE SAN. Se le dió este nombre en lugar del que ántes tenía, formando parte de la Plazuela de Altamira, de la cual es en un todo diferente.

FONSECA—PLAZUELA DE. Se substituyó este nombre al antiguo de los

„Placeres” por varias razones, siendo entre ellas la principal, la de que aunque hay la calle del Franco, que perpetúa el recuerdo del ilustre Arzobispo, no es de un modo tan claro como sus altos merecimientos reclaman. Además, los Placeres no tenían numeración propia, pues se hallaba distribuida con la de las calles del Franco y de la Reina, y como también se construyeron dos nuevas casas, era de absoluta necesidad una numeración especial, pasando á ser los números 14 y 15 antiguos de la calle de la Reina y los números 1 y 2 de la del Franco, los 1, 2, 3 y 4 nuevos de la Plazuela de Fonseca. Otra razón hubo para elegir este nombre: el edificio que se encuentra allí y que caracteriza la plazuela llevará ahora la denominación de Escuela de Medicina y de Farmacia, y como fué fundado por el Sr. Fonseca, nada más justo que aparezca á su frente el nombre del fundador.

FRANCO—CALLE DEL. Los números 1 y 2 antiguos pasaron á ser los 3 y 4 de la Plazuela de Fonseca y el 7 antiguo pasa á ser el 6 de la Travesía del Franco; pero por otra parte se incorporaron bajo los números 54, 56 y 58 los 2, 3 y 4 antiguos de Dentro de Fageras. (Véase este artículo)

FRANCO—TRAVESIA DEL. Esta travesía no tenía nombre y hubo que dárselo para regularizar su numeración, en la cual se contaban los números 5 y 6 antiguos de la calle de la Reina, que ahora pasan á ser los 3 y 7. Se eligió aquel nombre por ser adecuado al servicio que presta la Travesía, que es unir la calle del Franco con otra de gran concurrencia, que es la Rúa del Villar.

FUENTE SECA—PLAZUELA DE. Se segregaron para la calle de la Calderería bajo los números 28, 30, 32 y 34, los 2 al 5 antiguos de esta Plazuela, y se agregó á ella bajo el número 1 el 25 antiguo de la Calderería. Además se estendió la numeración á la plazuela más pequeña que sigue yendo para la calle del Castro, incluyendo el número 14 de está bajo el número 8, y las puertas accesorias, correspondientes á los números 10, 13, 19, 22, 23 y 24 de la calle de la Calderería antiguos, bajo los 2 al 7 y 9 nuevos de esta misma Plazuela.

HUÉRFANAS—CALLE DE LAS. Se prolongó esta calle con la antigua de la Puerta de la Mámoa que ahora queda suprimida, mediante á que por el lado del naciente formaban las dos una sola acera, y por el del poniente no tienen más interrupción que la embocadura que dá á la Rúa Nueva y la más pequeña aun que dá á la calle de Entremurallas.

HUERTAS—CALLE DE LAS. Se incorporaron á esta calle por co-

responder á ella los números 1, 2 y 3 de las casas llamadas de Bandín bajo los 61, 63 accesorio, 65 y 67, con lo que queda tambien más desembarazada la numeración nueva de la calle del Pombal.

HORNO—CORREDERA DEL CAMPO DEL. Se han incluido en esta corredera por formar parte de ella los números 78, 79 y 80 de la Rua de San Pedro bajo los 15, 16 y 17, y bajo el 18 accesorio una puerta de la casa número 81 antiguo de dicha Rua.

HÓRREO—CORREDERA DEL. Pasó á esta calle toda la conocida con el nombre de Vuelta del Hórreo, por no ser más que una acera de ella.

HÓRREO—CORREDERA DEL. Fué menester dar este nombre al conjunto de casas números 1 al 10, que ántes figuraban como primeros de la calle del Hórreo, indebidamente, por que justamente formaban en su dirección ángulo recto con dicha calle.

INFERNIÑO—CAMPO DEL. Se agregaron á este Campo, por hallarse comprendidas en él las casas números 1 al 4 antiguos de la espalda del Colegio, y una puerta accesorio de este, ó sea del Seminario Conciliar, bajo los 1, 2, 3 accesorio, 4 y 5.

JUAN—PLAZUELA DE LA FUENTE DE SAN. Se le agregó bajo el número 7 nuevo el 1 antiguo de la Azabacheria, pues la entrada dá á la Plazuela y no á dicha calle.

LAGARTOS—CALLE DE LOS. Se incorporaron á esta calle bajo los números 1 y 2 nuevos los 3 y 4 antiguos de la Cruz de San Pedro porque se encuentran en la acera de aquella, sin que haya interrupción en la línea, y se segregaron los 28 y 29 con la misma numeración para la Calzada de San Pedro, á la cual corresponden.

LAURELES—CALLE DE LOS. Pasaron á formar parte de esta calle bajo los números 1 y 3 las casas números 18 y 19 antiguos de la Cuesta Vieja, porque sus fachadas dicen á los Laureles, en la acera del lado del poniente. Por el contrario, se segregaron para la calle de Santa Clara los números 19, 20 y un accesorio del 21, bajo los 1, 2 y 3 (Véase Santa Clara).

LITERARIOS—PLAZA DE LOS. Estando acordado por el Excmo. Ayuntamiento desde 1822, que las Quintanas de Vivos y Muertos lleven reunidas aquel nombre, es tiempo de que se cumpla el acuerdo. La numeración corre en redondo desde el número 1 al 5, empezando en el número 1 antiguo de la Quintana de Vivos.

MÁMOA—CALLE DE LA PUERTA DE LA. Queda suprimido este nombre é incorporada la calle á la de las Huérfanas. (Véase este artículo).

MATACANES—CALLEJÓN DE. (Véase Conde—Carrera del).

MERCADO VIEJO—CALLE DEL. Se agregaron por corresponder á ella

más que á la Zapatería Vieja los números 7 al 10 y un accesorio antiguos de esta, bajo los 9 al 13.

MERCADO VIEJO—CALLEJUELA DEL. Se inventó este nombre porque las casas que forman la callejuela seguían indebidamente la numeración de la Zapatería Vieja, á pesar de estar una con la otra en ángulo recto. Además había sin numerar puertas accesorias de algunas casas de la calle de Mazarelos.

MIGUEL—PLAZUELA DE LA FUENTE DE SAN. (Véase, Brillares—Calle de los).

MONTE—COSTANILLA DEL. Era justo dar nombre á esta Costanilla, porque forma ángulo recto con las calles de Bonabal y del Rosario, especialmente con la primera, y por otra parte, estaba confundida la numeración (Véanse, Bonabal Calle de, y Rosario—Calle del).

NUEVO—CAMINO. Pasan á él, porque en rigor le corresponden, los números 6 al 18 y un accesorio antiguo de Tras del Pilar, bajo los 1 al 5 y 42 al 50. Forman el principio de las aceras del Camino y á él pertenecen.

PARRA—CURRO DE LA. Se segregaron de esta calle para la callejuela de Ánimas los números 1 y 2 antiguos, bajo los 2 y 4 accesorio, y los 10 al 14, también antiguos, para el Cantón de San Benito, bajo los 4 al 5. (Véanse ambos artículos).

PEDRO—CALZADA DE SAN. Se le unieron, bajo la misma numeración, los números 28 y 29 antiguos de la calle de los Lagartos.

PEDRO—CRUZ DE SAN. Los números 3 y 4 antiguos, pasaron á ser 1 y 2 de la calle de los Lagartos. (Véase Lagartos—Calle de los).

PEDRO—TRAVESIA DE SAN. Estando prohibido que una calle que forma ángulo recto con otra tenga su misma numeración y nombre, se estableció para esta el de Travesía que le corresponde; la forman los números 24 al 27, antiguos, y dos accesorios de la Rua de San Pedro, bajo los 1 al 6.

PESCADERIA VIEJA. Nada tiene que ver con esta parte la Plazuela de San Agustín, por lo que se puso numeración y nombre independientes procurando designar con el nombre el objeto á que estuvo destinado el sitio: se incorporaron bajo los números 1 al 5 los 10 al 14 antiguos de la Plazuela de San Agustín.

PESCADERIA VIEJA—CALLEJON DE LA. Se le dió esta denominación porque no tenía ninguna: lo forman el número 9 antiguo de la calle del Preguntoiro y dos accesorios, bajo los 1, 2 y 3.

PILAR—TRAS DEL. (Véase, Nuevo—Camino).

PLACERES. Se suprimió este nombre, sustituyéndolo por el de Plazuela de Fonseca. (Véase este artículo).

PLATERIAS—PLAZUELA DE LAS. Siendo esta una verdadera Plazuela se le dió el nombre de tal, en lugar del de Platería con que ántes se conocía: se incluyeron tambien en la numeración las tiendas de plateros que están debajo de la Catedral.

POMBAL—CALLE DEL. Formando parte de la acera de esta calle los números 4 al 17 de las casas llamadas de Bandín, pasaron á ella bajo los 1 al 14.

PREGUNTOIRO—CALLE DEL. Además de los números de la Plazuela de Feijóo que se incorporaron á esta calle, segun se dice en el respectivo artículo, se unió tambien el 8 antiguo del Cantón de San Benito, bajo el núm. 1 accesorio de aquel que ahora es 27 nuevo de la Plaza de San Benito. Se separó el núm. 9 por corresponder, bajo el 1, al Callejón de la Pescadería Vieja.

QUINTANAS. Se suprimió el nombre. (Véase, Literarios—Plaza de los).

REÑA—CALLE DE LA. (Véanse, Fonseca—Plazuela de; Alfonso—Calle del Príncipe; y Franco—Travesía del).

REYES—PUERTA DE LOS. Dos circunstancias obligaron á dar este nombre á la entrada de la Ciudad por el lado del poniente, conocida antes por Puerta Fajera: la una, que estando confundida la actual numeración de Fuera de Fajeras, se facilitaba su claridad segregando los números 8 y 9; la otra, más poderosa, que habiendo habido en este sitio una puerta, que fué derribada hacia el año 1828, y por la que segun usanza antigua hacían su entrada los Monarcas que venían á visitar el sepulcro del Santo Apóstol Santiago, como la hicieron en 1858 SS. MM. Católicas D.^a Isabel 2.^a y D. Francisco de Asís, y SS. AA. RR. el Príncipe Alfonso y la Infanta D.^a Isabel, sería falta imperdonable que esa puerta, de tan gratos y tan grandiosos recuerdos históricos, no llevase un nombre que correspondiese á la elevación del objeto. Por eso se eligió por más digno, más propio y más oportuno el de Puerta de los Reyes.

ROQUE—CALLE DE SAN. Los números 7, 8 y 9 antiguos de esta calle pasan, bajo los 2, 5 y 6, á la Plazuela del Cano de San Roque, á la cual corresponden, y que no tenía numeración independiente.

ROQUE—PLAZUELA DE SAN (Véase, Atalaya—Calle de la).

ROQUE—PLAZUELA DEL CANO DE SAN. Este nombre era ya antiguo y se reproduce para dar numeración independiente á la Plazuela.

ROSARIO—CALLE DEL. Se segregaron de esta calle para la Costanilla del Monte los números 1 A, 1 B, 2 y 3 antiguos, bajo los 3 al 6. (Véanse, Bonabal—Calle de, y Monte—Costanilla del).

SALOMÉ—TRAS DE. Se dió este nombre al Tránsito desde la Rua Nueva á la calle de las Huérfanas, poniendo numeración independiente, pues

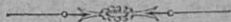
pertenecían á la antigua el número 14 de la Rúa nueva y el 10 de la calle de las Huérfanas, y ahora pasan á ser los 2 y 7 respectivamente.

TRUQUES—CALLE DE LOS. Se restableció el nombre de esta calle que une las dos Algalias, por que por ella seguía indebidamente la numeración antigua de la Algalia de arriba (Véase esta calle).

VIEJA—CUESTA. (Véase, Laureles—Calle de los).

VILLAR—RUA DEL. (Véase, Fageras—Dentro de).

ZAPATERIA VIEJA. (Véanse, Mercado Viejo y callejuela del mismo nombre).



INDICACIÓN

de algunas alteraciones que se han hecho en las afueras y lugares.

BALIÑO DE ABAJO. Las primeras dos casas que se encuentran á la parte del Sur, inmediatas al lugar de San Lázaro y que formaban parte del lugar de Baliño, son las que deberán denominarse de Baliño de Abajo; y las que están mucho más arriba y á la parte del Norte, se distinguirán con el nombre de Baliño de Arriba. Este lugar verdaderamente debía incorporarse al de San Lázaro, porque casi toca con él.

CAMPIÑO—EL. Se le agregó la denominación de „Guadalupe”, por hallarse en parte unido á la espalda del barrio de este nombre.

ESTRELLA—CAMPO DE LA. Se incluyeron en la numeración de este Campo, conocido tambien con el nombre de Campo de Santa Susana, el Seminario conciliar, la Iglesia parroquial de Santa Susana y la Capilla del Pilar, bajo los números 1, 2 y 3. Tambien se hubieran incluido las casas de Fuera de Fajeras si una sección de ellas no estuviese formando manzana aparte con puertas á los cuatro vientos.

MONTE—CASA DEL. (Véase, Isabel—Campo de Santa).

MONTES—LUGAR DE. Se incorporó á este lugar la casa aislada que se encuentra en la parte del naciente y que se dice llamarse de „Carralleira”.


PEDRIÑA—PUENTES DEL NORTE Y DEL SUR. Para mayor inteligencia de la generalidad al Puente Pedriña del Norte se le dió el nombre de „Puente Pedriña de Arriba”; y al del Sur, el de „Puente Pedriña de Abajo”.

PENEDA ó, segun unos „Casas do Vento,” se incorporó al Rueiro de Figueiriñas, por hallarse muy inmediato.

PORTELA—MOLINO DE LA. (Véase, Isabel—Campo de Santa).

SAR—CALZADA DEL PUENTE DE. Antes se llamaba simplemente á este lugar Puente de Sar; ahora, reconstruido el camino, merece el nombre de Calzada.

YSABEL—CAMPO DE SANTA. En la numeración de este Campo, que se llama tambien „del Rio de los Sapos”, se incluyeron la casa del Monte, la fábrica de Curtidos de los Sres. Moreno y el Molino de la Portela.



ESTADO

de la antigua y nueva numeración de las casas de esta Ciudad.

ADVERTENCIAS.

- 1.^a Todos los ceros que aparecen en la columna de los números antiguos, corresponden á puertas que, ó no están numeradas, ó son accesorias.
- 2.^a Toda casa cuyo número antiguo no se altera, queda en la columna de la numeración antigua, ó cuando más, en algun caso, se repite tambien en la de la nueva, para mayor claridad.

ESTADO que manifiesta la antigua numeración, y la nueva con que se la sustituye, de las casas de esta Ciudad y sus arrabales.

CALLES.	NUMERACIÓN ANTIGUA.	MODIFICACIONES.	NUMERACIÓN NUEVA.	ACLARACIONES.
ABASTOS—PLAZA DE.	1			
»	2			
»	3			
AGUSTIN—CALLE DE SAN.	1			
»	2			
»	0	Pasa á ser el	3	Edificio de San Agustín.
»	3	»	4	
»	4	»	5	
»	5	»	6	
»	6	»	7	
»	7	»	8	
»	8	»	9	
AGUSTIN—PLAZUELA DE SAN.	0	»	1	Accesorio del núm. 14 antiguo del Curro de la Parra.
»	1	»	2	
»	2	»	3	
»	3	»	4	
»	4	»	5	
»	5	»	6	
»	0	»	7	Iglesia de San Agustín.
»	6	»	8	
»	7	»	9	
»	8	»	10	
»	9	»	11	
»	0	»	12	Accesorio del núm. 10 antiguo.

CALLES.	NUMERACIÓN ANTIGUA.	MODIFICACIONES.	NUMERACIÓN NUEVA.	ACLARACIONES.
AGUSTIN—PLAZUELA DE SAN.	1	Antiguo del Cantón de San Benito, pasa á ser el	13	
ALFONSO—CALLE DEL PRÍNCIPE.	0	Pasa á ser el	1	
»	0	»	2	
»	17	Antiguo de la Reña, pasa á ser el	3	
ALGALIA DE ABAJO—CALLE DE LA (a)	1			
»	0	Pasa á ser el	3	Accesorio del núm. 53 antiguo de la Algalia de arriba.
»	2	»	5	
»	3	»	7	
»	4	»	9	
»	5	»	11	
»	6	»	13	
»	7	»	15	
»	8	»	17	
»	9	»	19	
»	10	»	21	
»	11	»	23	
»	12	»	25	
»	13	»	27	
»	14	»	29	
»	15	»	31	
»	16	»	33	
»	17	»	35	
»	0	»	37	
»	0	»	39	Accesorio del núm. 19 antiguo.

(a) Véase el Suplemento.

CALLES.	NUMERACIÓN ANTIGUA.	MODIFICACIONES.	NUMERACIÓN NUEVA.	ACLARACIONES.
ALGALIA DE ABAJO—CALLE DE LA.	19	Pasa á ser el	41	
»	0	»	43	Accesorio del núm. 31 antiguo de la Algalia de arriba.
»	0	»	45	
»	20	»	47	
»	0	»	49	Accesorio del núm. 28 antiguo de la Algalia de arriba.
»	21	»	51	
»	0	»	53	Accesorio del núm. 27 antiguo de la Algalia de arriba.
»	0	»	55	Accesorio del núm. 26 antiguo de la Algalia de arriba.
»	0	»	57	Accesorio del núm. 25 antiguo de la Algalia de arriba.
»	0	»	59	Accesorio del núm. 39 nuevo de las Ruedas.
»	22	»	61	
»	23	»	30	
»	24	»	28	
»	25	»	26	
»	26	»	24	
»	27	»	22	
»	0	»	20	
»	28	»	18	
»	29	»	16	
»	30	»	14	
»	31 A	»	12	
»	31 B	»	10	
»	32	»	8	
»	33	»	6	
»	34	»	4	

CALLES.	NUMERACIÓN ANTIGUA.	MODIFICACIONES.	NUMERACIÓN NUEVA.	ACLARACIONES.
ALGALIA DE ABAJO—CALLE DE LA.	0	Pasa á ser el	2	Accesorio del núm. 1.º de las Casas Reales.
ALGALIA DE ARRIBA—CALLE DE LA. (a)	12	Antiguo de la Plaza de San Benito del Campo, pasa á ser el	1	
"	1	Pasa á ser el	3	
"	2	"	5	
"	3	"	7	
"	4	"	9	
"	5	"	11	
"	6	"	13	
"	7	"	15	
"	8	"	17	
"	9	"	19	
"	10	"	21	
"	0	"	23	Accesorio del núm. 6 antiguo de la calle de San Miguel.
"	0	"	25	Accesorio del núm. 5 id. de id.
"	0	"	27	Accesorio del núm. 4 id. de id.
"	12	"	29	
"	13	"	31	
"	0	"	33	Accesorio del núm. 13 antiguo.
"	14	"	35	
"	15	"	37	
"	16	"	39	
"	17	"	41	
"	18	"	43	
"	19	"	45	
"	20	"	47	

(a) Véase el Suplemento.

CALLES.	NUMERACIÓN ANTIGUA.	MODIFICACIONES.	NUMERACIÓN NUEVA.	ACLARACIONES.
ALGALIA DE ARRIBA—CALLE DE LA	21	Pasa á ser el	49	
»	22	»	51	
»	23	»	53	
»	24	»	64	
»	25	»	62	
»	26	»	60	
»	27	»	58	
»	28	»	56	
»	29	»	54	
»	0	»	52	Accesorio del núm. 29 antiguo.
»	30	»	50	
»	31	»	48	
»	32	»	46	
»	33	»	44	
»	0	»	42	Accesorio del núm. 35 antiguo.
»	35	»	40	
»	36	»	38	
»	37	»	36	
»	38	»	34	
»	39	»	32	
»	40 A	»	30	
»	40 B	»	28	
»	41	»	26	
»	45	»	24	
»	46	»	22	
»	47	»	20	
»	48	»	18	
»	49	»	16	
»	50 A	»	14	
»	50 B	»	12	
»	51	»	10	

1
et
1

CALLES.	NUMERACIÓN ANTIGUA.	MODIFICACIONES.	NUMERACIÓN NUEVA.	ACLARACIONES.
ALGALIA DE ARRIBA—CALLE DE LA	52	Pasa á ser el	8	
" "	0	"	6	Accesorio del núm. 2 antiguo de la Algalia de abajo.
" "	53	"	4	
" "	54	"	2	
ALTAMIRA—CALLEJÓN DE.	0	"	1	Accesorio del núm. 5 antiguo de la Plazuela de Feijoo.
" "	0	"	2	Accesorio del núm. 1.º antiguo de las Cinco Calles.
" "	7	Antiguo de la Plazuela de Altamira, pasa á ser el	3	
" "	6	Antiguo de la Plazuela de Altamira, pasa á ser el	4	
ALTAMIRA—PLAZUELA DE.	0	Pasa á ser el	1	Accesorio del num. 5 antiguo de la Plazuela de Feijoo.
" "	0	"	2	Accesorio del núm. 4 id. de id.
" "	1	"	3	
" "	2	"	4	
ANDÚJAR—CALLE DE.	0	"	1	Accesorio del núm. 1. antiguo de Sar de afuera, que es tambien nuevo.
" "	1	"	2	
" "	32	"	3	
" "	0	"	4	
" "	0	"	5	Posesión llamada <i>Carballeira de los Ferreiros</i> . Casa aislada en el extremo de la calle y que cae sobre el barrio de Sar de afuera.

1
2
1

CALLES.	NUMERACIÓN ANTIGUA.	MODIFICACIONES.	NUMERACIÓN NUEVA.	ACLARACIONES.	
ANGUSTIA—CAMPO DE LA.	1				
»	2				
»	3				
»	4				
»	5				
»	6				
»	7				
»	8				
»	9				
»	10				
»	11				
»	0	Pasa á ser el	12	Capilla de la Angustia.	
»	12	»	13		
»	13	»	14		
»	14	»	15		
»	15	»	16		
»	16	»	17		
»	17	»	18		
ANGUSTIA—TRAS DE LA.	1 A	Pasa á ser el	1		
»	1 B	»	2		
»	2	»	3		
»	3	»	4		
»	4	»	5		
»	5	»	6		
»	6	»	7		
»	7	»	8		
»	1	De la calle de Sigue la Angustia, pasa á ser el	9		
»	2	»	10		
»	3	»	11		

1
2
1

CALLES.	NUMERACIÓN ANTIGUA.	MODIFICACIONES.	NUMERACIÓN NUEVA.	ACLARACIONES.
ANGUSTIA—TRAS DE LA.	4	De Sigue la Angustia, pasa á ser	12	
»	5	»	13	
»	6	»	14	
»	7	»	15	
»	8	»	16	
»	9	»	17	
»	10	»	18	
»	11	»	19	
»	12	»	20	
»	13	»	21	
»	14	»	22	
»	15	»	23	
»	16	»	24	
»	17	»	25	
»	18	»	26	
»	19	»	27	
»	20	»	28	
»	21	»	29	
»	22	»	30	
»	23	»	31	
»	24	»	32	
»	25	»	33	
»	26	»	34	
»	27	»	35	
ANTONIO—CALLE DE LA FUENTE DE SAN.	0	Pasa á ser el	1	Accesorio del número 7 antiguo de la suprimida <i>Puerta de la Mámoa.</i>
»	8	Antiguo de la Puerta de la Mámoa, pasa á ser el	2	
»	9	»	3	

CALLES.	NUMERACIÓN ANTIGUA.	MODIFICACIONES.	NUMERACIÓN NUEVA.	ACLARACIONES.
ANTONIO—CALLE DE LA FUENTE DE SAN.	1	Ant.º de las Casas del Limonero, pasa á ser el	4	
»	2	»	5	
»	3	»	6	
»	1	Antiguo de esta calle, pasa á ser el	7	
»	2	»	8	
»	3	»	9	
»	4	»	10	
»	5	»	11	
»	6	»	12	
»	7	»	13	
»	8	»	14	
»	9	»	15	
»	10	»	16	
»	11	»	17	
»	12	»	18	
»	13	»	19	
»	14	»	20	
»	15	»	21	
»	16	»	22	
»	17	»	23	
»	18	»	24	
»	19	»	25	
»	0	Pasa á ser el	26	Accesorio de la Administración de Rentas.
»	20	»	27	
ANTONIO—CAMPO DE SAN.	1			
»	2			
»	6	Pasa á ser el	3	
»	7	»	4	

CALLES.	NUMERACIÓN ANTIGUA.	MODIFICACIONES.	NUMERACIÓN NUEVA.	ACLARACIONES.
ANTONIO—CAMPO DE SAN.	8	Pasa á ser el	5	
»	9	»	6	
»	10	»	7	
»	11	»	8	
ANIMAS—CALLEJUELA DE.	0	»	1	Accesorio del núm. 27 antiguo de las Casas Reales
»	1	Antiguo del Curro de la Parra, pasa á ser el	2	
»	2	Pasa á ser el	3	
»	0	»	4	Accesorio del núm. 3 antiguo del Curro de la Parra.
»	0	»	5	Accesorio del núm. 5 antiguo del costado de San Renito.
»	6	Antiguo del costado de S. Benito, pasa á ser el	6	
»	0	Pasa á ser el	7	Accesorio del núm. 23 antiguo de las Casas Reales.
ANIMAS—PLAZUELA DE LAS.	0	Pasa á ser el	1	
»	2	Antiguo de las Casas Reales, pasa á ser el	2	
»	3	»	3	
»	0	»	4	Accesorio del núm. 27 antiguo de la Algalia de Abajo.
»	4	»	5	
»	5	»	6	
»	6	»	7	
»	7	»	8	
»	8	»	9	

CALLES.	NUMERACIÓN ANTIGUA.	MODIFICACIONES.	NUMERACIÓN NUEVA.	ACLARACIONES.
ATALAYA—CALLE DE LA. (a)	4	Pasa á ser el	1	
»	5	»	3	
»	6	»	5	
»	7 A	»	7	
»	7 B	»	9	
»	8	»	11	
»	9	»	13	
»	0	»	15	Accesorio del núm. 1 antiguo de la Puerta de la Peña.
»	0	»	12	Accesorio del núm. 15 antiguo de la Plazuela de San Roque.
»	0	»	10	Id. id. del 14 id. de id.
»	0	»	8	Id. id. del 13 id. de id.
»	0	»	6	Id. id. del 12 id. de id.
»	0	»	4	Id. id. del 10 id. de id.
»	0	»	2	Id. id. del 9 id. de id.
AZABACHERÍA—CALLE DE LA. (b)	13	»	1	
»	14	»	3	
»	15	»	5	
»	16	»	7	
»	17	»	9	
»	18	»	11	
»	19	»	13	
»	20	»	15	
»	21	»	17	
»	22	»	19	
»	23	»	21	

(a) Véase el Suplemento.

(b) Véase el Suplemento.

CALLES.	NUMERACIÓN ANTIGUA.	MODIFICACIONES.	NUMERACIÓN NUEVA.	ACLARACIONES.
AZABACHERÍA—CALLE DE LA.	24	Pasa á ser el	23	
»	10	»	2	
»	9	»	4	
»	8	»	6	
»	7	»	8	
»	6	»	10	
»	5	»	12	
»	4	»	14	
»	3	»	16	
»	2	»	18	
BAR—POZA DE.	1			
»	2			
»	3			
»	4			
»	5			
»	6			
»	7			
»	8			
»	9			
»	10			
»	11			
»	12			
»	13			
»	14			
»	15			
»	16			
»	17			
»	18			
»	19			
»	20			

CALLES.	NUMERACIÓN ANTIGUA.	MODIFICACIONES.	NUMERACIÓN NUEVA.	ACLARACIONES.
BAR—POZA DE.	21			
»	22			
»	23			
»	24			
»	25			
»	26			
»	27			
BARREIRAS—BARRIO DE LAS.	33	Ant.º del lado del Sur, pasa á ser el	1	Estos ocho números corresponden al Ayuntamiento de Conjo.
»	4	»	2	
»	5	»	3	
»	6	»	4	
»	7	»	5	
»	8	»	6	
»	9	»	7	
»	10	»	8	
»	11	»	9	
»	1	»	10	
»	2	»	11	
»	3	»	12	
»	4	»	13	
»	5	Ant. del lado del Sur, pasa á ser el	14	
»	6	»	15	
»	7	»	16	
»	8	»	17	
»	9	»	18	
»	10	»	19	
»	11	»	20	
»	12	»	21	
»	13	»	22	
»	14	»	23	

CALLES.	NUMERACIÓN ANTIGUA.	MODIFICACIONES.	NUMERACIÓN NUEVA.	ACLARACIONES.
BARREIRAS—BARRIO DE LAS.	15	Ant.º del lado del Sur, pasa á ser el	24	Arruinado. Accesorio del núm. 7 antiguo.
»	0	»	25	
»	1	Id. del lado del Norte, pasa á ser el	26	
»	2	»	27	
»	3	»	28	
»	4	»	29	
»	5	»	30	
»	6	»	31	
»	0	»	32	
»	7	»	33	
»	8	»	34	
»	9	»	35	
»	10	»	36	
»	11	»	37	
BASQUIÑOS—CALLE DE LOS.	1			
»	2			
»	3			
»	4			
»	5			
»	6			
»	7			
»	8			
»	9			
»	10			
»	11			
»	12			
»	13			
»	14			
»	15			
»	16			

CALLES.	NUMERACIÓN ANTIGUA.	MODIFICACIONES.	NUMERACIÓN NUEVA.	ACLARACIONES.
BASQUIÑOS—CALLE DE LOS.	17			
»	18			
»	19			
»	20			
»	21			
»	22			
»	23 A	Pasa á ser el	23	
»	23 B	»	24	
»	24	»	25	
»	25	»	26	
»	26	»	27	
»	27	»	28	
»	28	»	29	
»	29	»	30	
»	30	»	31	
»	31	»	32	
»	32	»	33	
»	33	»	34	
»	34	»	35	
»	35	»	36	
»	36	»	37	
»	37	»	38	
»	38	»	39	
»	39	»	40	
»	40	»	41	
»	41	»	42	
»	42	»	43	
»	43	»	44	
»	44	»	45	
»	45	»	46	
»	46	»	47	

CALLES.	NUMERACIÓN ANTIGUA.	MODIFICACIONES.	NUMERACIÓN NUEVA.	ACLARACIONES.
BASQUINOS—CALLE DE LOS.	47	Pasa á ser el	48	
»	48	»	49	
»	49	»	50	
»	50	»	51	
»	51	»	52	
»	52	»	53	
»	53	»	54	
»	54	»	55	
»	55	»	56	
»	56	»	57	
»	57	»	58	
»	58	»	59	
BAUTIZADOS—CALLE DE LOS.	1			
»	0	Pasa á ser el	3	Accesorio del núm. 37 antiguo de la Rua del Villar.
»	0	»	5	Accesorio del núm. 36 antiguo de la Rua del Villar.
»	2	»	7	
»	3	»	9	
»	0	»	11	Accesorio del núm. 15 antiguo del Cantón del Toral.
»	4	»	14	
»	5	»	12	
»	6	»	10	
»	7	»	8	
»	8	»	6	
»	9	»	4	
»	10	»	2	

CALLES.	NUMERACIÓN ANTIGUA.	MODIFICACIONES.	NUMERACIÓN NUEVA.	ACLARACIONES.
BELVIS—CALLE DE. (a)	0	Pasa á ser el	1	Capilla de San Antonio.
»	1	»	2	
»	2	»	3	
»	3	»	4	
»	4	»	5	
»	5	»	6	
»	6	»	7	
»	7	»	8	
»	8	»	9	
»	9	»	10	
»	10	»	11	
»	11	»	12	
»	12	»	13	
»	13	»	14	
»	14	»	15	
»	15	»	16	
»	16	»	17	
»	0	»	18.	Capilla del Portal.
»	0	»	19	Convento de Belvis.
»	17	»	20	
»	18	»	21	
»	19	»	22	
»	20	»	23	
»	21	»	24	
»	22	»	25	
»	23	»	26	
»	24	»	27	
»	25	»	28	

(a) Véase el suplemento.

CALLES.	NUMERACIÓN ANTIGUA.	MODIFICACIONES.	NUMERACIÓN NUEVA.	ACLARACIONES.
BELVIS—CALLE DE.	26	pasa á ser el	29	
"	27	"	30	
"	28	"	31	
"	29	"	32	
"	30	"	33	
"	1	Antiguo del Campo de San Antonio, pasa á ser el		
"	2	"	34	
"	3	"	35	
			36	
BONAVAL—CALLE DE. (a)	1	Pasa á ser el	3	
"	2	"	5	
"	3	"	7	
"	4	"	9	Cementerio del Rosário.
"	0	"	11	
"	5	"	13	
"	6	"	15	
"	7	"	17	
"	8	"	19	
"	9	"	21	
"	10	"	23	
"	11	"	25	
"	12	"	27	Cementerio general.
"	0	"	29	
"	16	"	31	
"	17	"	26	
"	20	"	21	
"	21	"		

(a) Véase el Suplemento.

CALLES.	NUMERACIÓN ANTIGUA.	MODIFICACIONES.	NUMERACIÓN NUEVA.	ACLARACIONES.
BONAVAL—CALLE DE.	22	Pasa á ser el	22	
»	23	»	20	
»	24	»	18	
»	25	»	16	
»	26	»	14	
»	27	»	12	
»	28	»	10	
»	29	»	8	
»	30	»	6	
»	31	»	4	
»	32	»	2	
BENITO—CANTÓN DE SAN.	10	Ant.º del Curro de la Parra, pasa á ser el	1	
»	11	»	2	
»	12	»	3	
»	13	»	4	
»	14	»	5	
»	1	Pasa á ser el	6	Accesorio del 13 nuevo de la Plaza de San Agustín.
»	2	»	7	
»	3	»	8	
»	4	»	9	
BENITO DEL CAMPO—PLAZA DE SAN (a)	1			
»	2			
»	3			
»	4			

(a) Véase el Suplemento.

CALLES.	NUMERACIÓN ANTIGUA.	MODIFICACIONES.	NUMERACIÓN NUEVA.	ACLARACIONES.
BENITO DEL CAMPO—PLAZA DE SAN	5			
»	6			
»	7			
»	8			
»	9			
»	10			
»	11			
»	0	Pasa á ser el	12	
»	13	»	13	
»	14	»	14	
»	0	»	15	Accesorio del núm. 14 antiguo.
»	0	»	16	Accesorio del número 1 antiguo de Trás ó costado de S. Benito.
»	1	Ant.º del costado de S. Benito, pasa á ser el	17	
»	2	»	18	
»	3	»	19	
»	4	»	20	
»	5	»	21	
»	0	Pasa á ser el	22	Iglesia parroquial de S. Benito.
»	5	Ant.º del Cantón de S. Benito, pasa á ser el	23	
»	6	»	24	
»	7	»	25	
»	0	»	26	
»	8	»	27	Accesorio del núm. 1 nuevo del Preguntoiro.
»	17	»	28	
»	18	»	29	
»	19	»	30	
»	20	»	31	

1
20
1

CALLES.	NUMERACIÓN A. TIGUAL.	MODIFICACIONES.	NUMERACIÓN NUEVA.	ACLARACIONES.
BENITO DEL CAMPO—PLAZA DE SAN	21	Pasa á ser el	32	
"	22	"	33	
"	23	"	34	
"	24	"	35	
"	25	"	36	
"	26	"	37	
"	11	Antiguo de la Azabachería, pasa á ser el	38	
"	12	"	39	
BRILLARES—CALLE DE LOS. (a)	0	Pasa á ser el	1	Accesorio del núm. 11 antiguo de la calle de San Miguel.
"	1	"	2	
"	2	"	3	
"	3	"	4	
"	4	"	5	
"	5	"	6	
"	6	"	7	Accesorio del núm. 7 antiguo de la calle de la Troya.
"	7	"	8	
"	8	"	9	
"	9	"	10	
"	10	"	11	
"	11	"	12	
CALDERERÍA—CALLE DE LA. (a)	14	Pasa á ser el	1	
"	15	"	3	
"	16	"	5	

(a) Véase el Suplemento.

(b) Véase el Suplemento.

CALLES.	NÚMÉRACION ANTIGUA.	MODIFICACIONES.	NÚMÉRACION NUEVA.	ACLARACIONES.
CALDERERÍA—CALLE DE LA.	17	Pasa á ser el	7	
"	18	"	9	
"	19	"	11	
"	20	"	13	
"	21	"	15	
"	22	"	17	
"	23	"	19	
"	24	"	21	
"	0	"	23	Accesorio del núm. 25 antiguo.
"	1	Antiguo de la Fuente Seca, pasa á ser el	25	
"	0	"	27	Accesorio del núm. 11 antiguo del Mercado Viejo.
"	0	"	29	Id. del 10 id. de id.
"	0	"	31	Id. del 9 id. de id.
"	0	"	33	Id. del 8 id. de id.
"	1	Ant.º de Callobre, suprimida, pasa á ser el	35	Id. del 7 id. de id.
"	2	"	37	
"	3	"	39	
"	4	"	41	
"	5	"	43	
"	6	"	45	
"	7	"	47	
"	8	"	49	
"	9	"	51	
"	10	"	53	
"	11	"	55	
"		"	57	Accesorio del núm. 1 antiguo de la Zapateria Vieja.
"	0	"	59	

CALLES.	NUMERACIÓN ANTIGUA.	MODIFICACIONES.	NUMERACIÓN NUEVA.	ACLARACIONES.	
CALDERERÍA—CALLE DE LA.	12	Ant.º de Callobre, pasa á ser el	64	Accesorio del núm. 12 antiguo de la Rua Nueva.	
"	13	"	62		
"	14	"	60		
"	15	"	58		
"	0	"	56		
"	16	"	54		
"	17	"	52		
"	18	"	50		
"	19	"	48		
"	20	"	46		
"	21	"	44		
"	22	"	42		
"	23	"	40		
"	24	"	38		
"	0	"	36		
"	2	Antiguo de la Fuente Seca, pasa á ser el	34		Accesorio del núm. 5 antiguo de la Rua Nueva.
"	3	"	32		
"	4	"	30		
"	5	"	28		
"	1	Ant.º de la Calderería, pasa á ser el	26		
"	2	"	24		
"	3	"	22		
"	4	"	20		
"	5	"	18		
"	6	"	16		
"	7	"	14		
"	8	"	12		
"	9	"	10		

CALLES.	NUMERACIÓN ANTIGUA.	MODIFICACIONES.	NUMERACIÓN NUEVA.	ACLARACIONES.
CALDERERÍA—CALLE DE LA.	10	Ant.º de la Calderería, pasa á ser el	8	
»	11	»	6	
»	12	»	4	
»	13	»	2	
CAMINO—PUERTA DEL.	12	Pasa á ser el	1	
»	13	»	2	
»	1 A	Ant.º de las Ruedas, pasa á ser el	3	
»	1	Id. de la Puerta del Camino pasa á ser el	4	
»	2	»	5	
»	3	»	6	
»	4	»	7	
»	5	»	8	
»	6	»	9	
»	7	»	10	
»	8	»	11	
CARAMONIÑA—CALLE DE. (a)	1			
»	2			
»	3			
»	4			
»	5			
»	6			
»	7			
»	8			
»	9			
»	10			

(a) Véase el Suplemento.

CALLES.	NUMERACIÓN ANTIGUA.	MODIFICACIONES.	NUMERACIÓN NUEVA.	ACLARACIONES.
CARAMONIÑA—CALLE DE.	11			
»	12			
»	13			
»	14			
»	15			
»	16			
»	17			
»	0	Ant.º del Campo de Sto. Domingo, pasa á ser el	18	
CARMEN DE ABAJO—CALLE DEL.	1			
»	0	Pasa á ser el	2	Capilla del Carmen.
»	2	»	3	
»	3	»	4	
»	4	»	5	
»	5	»	6	
»	6	»	7	
»	7	»	8	
»	8	»	9	
»	9	»	10	
»	0	»	11	} Estas tres casas se conocían por las llamadas de Piñeiro.
»	0	»	12	
»	0	»	13	
»	10	»	14	
»	11	»	15	
»	12	»	16	
»	13	»	17	
»	14	»	18	
»	15	»	19	
»	16	»	20	
»	17	»	21	
»	18	»	22	

1
2
1

CALLES.	NUMERACIÓN ANTIGUA.	MODIFICACIONES.	NUMERACIÓN NUEVA.	ACLARACIONES.
CARMEN DE ABAJO--CALZADA DEL (a)	1			
»	2			
»	0	Pasa á ser el	3	Accesorio del núm. 2 antiguo.
»	3	»	4	
»	4	»	5	
»	5	»	6	
»	6	»	7	
»	7	»	8	
»	8	»	9	
»	9	»	10	
»	10	»	11	
»	11	»	12	
»	12	»	13	
»	13	»	14	
»	14	»	15	
»	15	»	16	
»	16	»	17	
»	17	»	18	
»	18	»	19	
»	19	»	20	
»	20	»	21	
»	21	»	22	
»	22	»	23	
»	23	»	24	
»	0	»	25	
»	24	»	26	Arruinada.
»	0	»	27	
»	25	»	28	Arruinado.

(a) Véase el Suplemento.

CALLES.	NUMERACIÓN ANTIGUA.	MODIFICACIONES.	NUMERACIÓN NUEVA.	ACLARACIONES.
CARMEN DE ABAJO—CALZADA DEL.	26	Pasa á ser el	29	
»	27	»	30	
»	28	»	31	
CARREIRA—AGROS DE.	1			
»	2			
»	3			
»	4			
CARRETAS—CALLEJÓN DE LAS. (a)	1			
»	2			
»	3			
»	4			
»	5			
CARRICOBA—CALLE DE LA.	1			
»	2			
»	3			
»	4			
»	0	Pasa á ser el	5	Accesorio del núm. 1 antiguo de la calle del Medio.
»	5	»	6	
»	6	»	7	
»	7	»	8	
»	8	»	9	
»	9	»	10	
»	10	»	11	

(a) No es Carretas, sino Lagarbas—Callejón de Los.

CALLES.	NÚMÉRACION ANTIGUA.	MODIFICACIONES.	NÚMÉRACION NUEVA.	ACLARACIONES.
CASAS REALES—CALLE DE. (a)	1			
"	1	Pasa á ser el	3	Accesorio del anterior Capilla de Animas. Accesorio del núm. 8 antiguo.
"	0	"	5	
"	0	"	7	
"	9	"	9	
"	10	"	11	
"	11	"	13	
"	12	"	15	
"	13	"	17	
"	9	Ant.º de la Puerta del Camino, pasa á ser el	19	
"	0	"	21	
"	10	"	23	
"	11	"	25	Accesorio del núm. 20 antiguo.
"	14	Pasa á ser el	28	
"	15	"	26	
"	16	"	24	
"	17	"	22	
"	18	"	20	
"	19	"	18	
"	0	"	16	
"	20	"	14	
"	21	"	12	
"	22	"	10	
"	23	"	8	
"	24	"	6	
"	25	"	4	
"	0	"	2	A. del 13 ant.º de la Plaza de S. Benito.

(a) Véase el Suplemento.

CALLES.	NUMERACIÓN ANTIGUA.	MODIFICACIONES.	NUMERACIÓN NUEVA.	ACLARACIONES.
CASTRO—CALLE DEL.	1	Ant.º de las Cinco Calles, pasa á ser el	1	
»	2	»	3	
»	1	Pasa á ser el	5	
»	2	»	7	
»	3	»	9	
»	4	»	11	
»	5	»	13	
»	6	»	15	
»	7	»	17	
»	8	»	19	
»	9	»	21	
»	10	»	24	
»	11	»	22	
»	12	»	20	
»	13	»	18	
»	0	»	16	Accesorio del núm. 19 antiguo de la Calderería.
»	15	»	14	
»	16	»	12	
»	17	»	10	
»	18	»	8	
»	0	»	6	Accesorio del núm. 15 antiguo de la Calderería.
»	0	»	4	Id. del 14 id. de id.
»	0	»	2	Id. del 3 id. de las Cinco Calles.
CASTRÓN D'OURO—CALLE DEL.	1			
»	2			
»	3			
»	4			

CALLES.	NUMERACIÓN ANTIGUA.	MODIFICACIONES.	NUMERACIÓN NUEVA.	ACLARACIONES.
CASTRÓN D'OURO—CALLE DEL.	5			
»	6			
»	7			
»	8			
»	9			
»	10			
»	11			
»	12			
»	13			
»	14			
»	15			
»	16			
»	17			
»	18			
»	19			
»	20			
»	21			
»	22			
»	23			
»	24			
»	25			
»	26			
»	27			
»	0			
»	28	Passa á ser el	28	
»	29	»	29	Accesorio del anterior.
»	30	»	30	
»	31	»	31	
»	32	»	32	
»	33	»	33	
»	34	»	34	
»	35	»	35	

CALLES.	NUMERACIÓN ANTIGUA.	MODIFICACIONES.	NUMERACIÓN NUEVA.	ACLARACIONES.
CASTRÓN D'OURO—CALLE DEL.	35	Pasa á ser el	36	
»	36	»	37	
»	37	»	38	
»	38	»	39	
»	39	»	40	
»	40	»	41	
»	41	»	42	
»	42	»	43	
»	43	»	44	
»	44	»	45	
»	45	»	46	
»	46	»	47	
»	47	»	48	
»	48	»	49	
»	49	»	50	
CAYETANO—CALLE DE SAN. (a)	1			
»	2			
»	3			
»	4			
»	5			
»	6			
»	7			
»	8			
»	9			
»	10			
»	11			

(a) Véase el Suplemento.

CALLES.	NUMERACIÓN ANTIGUA.	MODIFICACIONES.	NUMERACIÓN NUEVA.	ACLARACIONES.
CAYETANO—CALLE DE SAN	12			
"	13			
"	14			
"	15			
"	16			
"	17			
"	18			
"	19			
"	20			
"	21			
"	22			
"	23			
"	24			
"	25			
"	26			
"	27			
"	28			
"	0	Pasa á ser el	29	
"	0	"	30	
"	0	"	31	
"	0	"	32	
"	0	"	33	
"	0	"	34	
"	29	"	35	
"	30	"	36	
"	31	"	37	
"	32	"	38	
"	33	"	39	
"	34	"	40	
"	35	"	41	
"	0	"	42	

Capilla de San Cayetano.

1
3
1

CALLES.	NUMERACIÓN ANTIGUA.	MODIFICACIONES.	NUMERACIÓN NUEVA.	ACLARACIONES.
CERCA—CALLE DEL PICO DE LA.	1			
»	2			
»	3			
»	4			
»	5			
»	6			
»	7			
»	8			
»	9			
»	10			
»	11			
»	12			
»	13			
»	14			
»	15			
»	16			
»	17			
»	18			
»	19			
»	20			
»	21			
»	22			
»	23			
»	24			
»	25			
»	26			
»	27			
»	28			
»	29			
»	30			

CALLES.	NUMERACIÓN ANTIGUA.	MODIFICACIONES.	NUMERACIÓN NUEVA.	ACLARACIONES.
CHUFAS—CALLEJÓN DE.	1			
"	2			
"	3			
"	4			
"	5			
"	6			
"	7			
"	8			
"	9			
"	10			
"	0	Pasa á ser el	11	
"	0	"	12	
CLARA—CALLE DE SANTA. (a)	19	Ant.º de la calle de los Laureles,		
"	20	pasa á ser el	1	
"	0	"	2	
"		Pasa á ser el	3	Accesorio del 21 antiguo de los Laureles.
"	1	"	4	
"	2	"	5	
"	3	"	6	
"	4	"	7	
"	5	"	8	
"	6	"	9	
"	7	"	10	Acces.º del Convento del Carmen.
"	0	"	11	Convento del Carmen.
"	13	"	12	
"	14	"	13	

181

(a) Véase el Suplemento.

CALLES.	NUMERACIÓN ANTIGUA.	MODIFICACIONES.	NUMERACIÓN NUEVA.	ACLARACIONES.
CLARA—CALLE DE SANTA.	15	Pasa á ser el	14	
»	16	»	15	
»	17	»	16	
»	18	»	17	
»	19	»	18	
»	20 A	»	19	Horno.
»	20 B	»	20	
»	21			
»	22			
»	23			
»	24			
»	0	Pasa á ser el	25	Real Monasterio de Santa. Clara.
COMPOSTELA—CASAS DE.	1			
»	2			
»	3			
»	4			
»	5			
CONCHEIROS—BARRIO DE LOS.	1			
»	2			
»	3			
»	4			
»	5			
»	6			
»	7			
»	8			
»	9			
»	10			
»	11			

CALLES.	NUMERACIÓN ANTIGUA.	MODIFICACIONES.	NUMERACIÓN NUEVA.	ACLARACIONES.
CONCHEIROS—FUENTE DE LOS.	0	Pasa á ser el	1	
»	0	»	2	
»	0	»	3	
CONDE—CARRERA DEL.	8 B	Pasa á ser el	1	
»	9	»	2	
»	10	»	3	
»	11	»	4	
»	12	»	5	
»	13	»	6	
»	14	»	7	
»	15	»	8	
»	16	»	9	
»	17	»	10	
»	18	»	11	
»	19	»	12	
»	20	»	13	
»	21	»	14	
»	22	»	15	
»	23 A	»	16	
»	23 B	»	17	
»	24	»	18	
CONGA—CALLE DE LA. (a)	1			
»	2			
»	3			
»	4			
»	5			

(a) Véase el Suplemento.

CALLES.	NUMERACIÓN ANTIGUA.	MODIFICACIONES.	NUMERACIÓN NUEVA.	ACLARACIONES.
CONGA—CALLE DE LA.	6			
»	7			
»	8			
»	9			
»	10			
»	11			
»	0	Pasa á ser el	12	Accesorio del núm. 1 ant.º de las Platerías.
CORRALIÑO—EL.	1			
»	2			
»	3			
»	4			
»	5			
»	6			
»	7			
»	8			
»	9			
»	10			
CRISTINA—CALLE DE SANTA.	0	Pasa á ser el	1	Accesorio del núm. 6 ant.º de la Puerta de la Peña.
»	1	»	3	
»	2	»	5	
»	3	»	7	
»	4	»	9	
»	0	»	11	Accesorio del núm. 5 antiguo.
»	5	»	13	
»	6	»	15	
»	7	»	17	
»	8	»	19	

CALLES.	NÚMÉRACION ANTIGUA.	MODIFICACIONES.	NÚMÉRACION NUEVA.	ACLARACIONES.
CRISTINA—CALLE DE SANTA.	9	Pasa á ser el	21	
»	10 A	»	23	
»	10 B	»	24	
»	11	»	22	
»	12	»	20	
»	13	»	18	
»	14 B	»	16	
»	14 A	»	14	
»	15	»	12	
»	16	»	10	
»	17	»	8	
»	18	»	6	
»	19	»	4	
»	20	»	2	
CUARTEL—TRÁS DEL.	0	Pasa á ser el	1	
»	0	»	2	
»	0	»	3	
»	0	»	4	
»	0	»	5	
»	0	»	6	Arruinada.
»	0	»	7	
»	0	»	8	
»	0	»	9	
»	0	»	10	
»	0	»	11	
»	0	»	12	
»	0	»	13	
»	0	»	14	

CALLES.	NUMERACIÓN ANTIGUA.	MODIFICACIONES.	NUMERACIÓN NUEVA.	ACLARACIONES.
DOMINGO—CAMPO DE SANTO. (a)	0	Pasa á ser el	1	
»	0	»	2	Casa-hospicio.
»	0	»	3	Iglesia de Santo Domingo.
»	0	»	4	Escuela pública de niños.
ENSEÑANZA—CALLE DE LA.	0	»	1	Convento de la Enseñanza.
»	1	»	3	
»	2	»	5	
»	3	»	7	
»	4	»	9	
»	5	»	11	
»	0	»	13	Accesorio del 1 antiguo del Pijigo de Arriba.
»	0	»	22	Id. del edificio de la Compañía.
»	8	»	20	
»	9	»	18	
»	10	»	16	
»	11	»	14	
»	12	»	12	
»	13	»	10	
»	14	»	8	
»	15	»	6	
»	16	»	4	
»	17	»	2	
ENTRE CERCAS—CALLE DE.	1			
»	2			
»	3			

(a) Véase el Suplemento.

CALLES.	NUMERACIÓN ANTIGUA.]	MODIFICACIONES.	NUMERACIÓN NUEVA.	A CLARACIONES.
ENTRE CERCAS—CALLE DE.	4			
»	5			
»	6			
»	7 A	Pasa á ser el	7	
»	7 B	»	8	
»	8	»	9	
»	0	»	10	Accesorio del 1 y 2 antiguos de Dentro de Fageras.
»	0	»	11	Id. del 7 id. de Fuera de id.
»	0	»	12	Id. del 6 id. de id. id.
»	0	»	13	Id. del 5 id. de id. id.
»	0	»	14	Id. del 4 id. de id. id.
»	0	»	15	Id. del 3 id. de id. id.
»	0	»	16	Id. del 2 id. de id. id.
»	0	»	17	Id. del 1 id. de id. id.
ENTRE GALERAS—CALLE DE. (a)	1			
»	2			
»	3			
»	4			
»	5			
»	6			
»	7			
»	8			
ENTRE MURALLAS—CALLE DE.	1			
»	2			
»	3			

(a) Véase el Suplemento.

CALLES.	NUMERACIÓN ANTIGUA.	MODIFICACIONES.	NUMERACIÓN NUEVA.	ACLARACIONES.
ENTRE MURALLAS—CALLE DE.	4			
»	5			
»	6			
»	7			
»	0	Pasa á ser el	8	Accesorio del núm. 5 antiguo de Fuenterrabia.
»	0	»	9	Id. del 12 antiguo del Cantón del Toral.
»	8	»	10	
»	9	»	11	
»	10	»	12	
»	11	»	13	
»	0	»	14	Accesorio del núm. 10 antiguo de la Puerta de la Mamoa.
ENTRE MUROS—CALLE DE. (a)	0	»	1	Accesorio del núm. 11 antiguo de la Puerta del Camino.
»	1	»	3	
»	0	»	5	Accesorio del núm. 21 nuevo de las Casas Reales.
»	0	»	7	Id. del 4 antiguo.
»	2	»	9	
»	3	»	11	
»	4	»	13	
»	5	»	15	
»	6	»	17	
»	7	»	19	
»	8	»	21	
»	9	»	23	
»	10	»	25	

(a) Véase el Suplemento.

CALLES.	NUMERACIÓN ANTIGUA.	MODIFICACIONES.	NUMERACIÓN NUEVA.	ACLARACIONES.
ENTRE MUROS—CALLE DE.	11	Pasa á ser el	27	
»	12	»	29	
»	0	»	31	
»	13	»	36	
»	14	»	34	
»	15	»	32	
»	16	»	30	
»	17	»	28	
»	18	»	26	
»	19	»	24	
»	20	»	22	
»	0	»	20	Accesorio del núm. 8 antiguo de las Ruedas.
»	0	»	18	
»	0	»	16	Accesorio del núm. 7 antiguo de id.
»	21	»	14	Id. del 6 id. de id.
»	22	»	12	
»	23	»	10	
»	0	»	8	
»	24	»	6	Accesorio del núm. 24 antiguo de Entre Muros.
»	0	»	4	
			2	Accesorio del núm. 2 antiguo de la Puerta del Camino.
ENTRE RIOS—CALLE DE.	1			
»	2			
»	3			
»	4			
»	5			
»	6			
»	7			

CALLES.	NUMERACIÓN ANTIGUA.	MODIFICACIONES.	NUMERACIÓN NUEVA.	ACLARACIONES.
ENTRE RIOS—CALLE DE.	8			
»	9			
»	10			
»	11			
»	12			
»	13			
»	14			
»	15			
»	16			
»	17			
»	18			
»	19			
»	20			
»	21			
»	22			
»	23			
»	0	Pasa á ser el	24	Accesorio del núm. 24 antiguo.
»	24	»	25	
»	25	»	26	
»	26	»	27	
»	27	»	28	
»	28	»	29	
»	29	»	30	
»	30	»	31	
»	31 A	»	32	
»	31 B	»	33	
»	32	»	34	
»	33	»	35	
»	34	»	36	
ESPIÑO—EL.	0	Pasa á ser el	1	

CALLES.	NUMERACIÓN ANTIGUA.	MODIFICACIONES.	NUMERACIÓN NUEVA.	ACLARACIONES.
ESPIÑO—EL.	0	Pasa á ser el	2	
»	0	»	3	
»	0	»	4	
»	0	»	5	
»	0	»	6	
ESPIRITU SANTO—CALLE DEL.	1			
»	2			
»	3			
»	4			
»	5			
»	6			
»	7			
»	8			
»	9			
»	10			
»	11			
»	12			
»	13			
»	14			
»	15			
»	16			
»	17			
»	18			
»	19			
»	20			
»	21			
»	22 A	Pasa á ser el	22	
»	22 B	»	23	
»	23 A	»	24	
»	23 B	»	25	

CALLES.	NUMERACIÓN ANTIGUA.	MODIFICACIONES.	NUMERACIÓN NUEVA.	ACLARACIONES.
ESPIRITU SANTO—CALLE DEL.	24	Pasa á ser el	26	
"	25	"	27	
"	26	"	28	
"	27	"	29	
"	28	"	30	
"	29	"	31	
"	30	"	32	
"	31	"	33	
"	32	"	34	
"	33	"	35	
"	34	"	36	
"	35	"	37	
"	36	"	38	
"	37	"	39	
"	38	"	40	
"	39	"	41	
"	40	"	42	
"	41	"	43	
"	42	"	44	
"	43	"	45	
"	44	"	46	
"	45	"	47	
"	46	"	48	
"	47	"	49	
"	48	"	50	
"	49	"	51	
"	50	"	52	
"	51	"	53	
"	52	"	54	
"	53	"	55	
"	54	"	56	

CALLES.	NUMERACIÓN ANTIGUA.	MODIFICACIONES.	NUMERACIÓN NUEVA.	ACLARACIONES.
ESPIRITU SANTO—CALLE DEL.	55	Pasa á ser el	57	
»	56	»	58	
»	57	»	59	
»	58	»	60	
»	59	»	61	
»	60	»	62	
»	61	»	63	
»	62	»	64	
»	63	»	65	
»	64	»	66	
»	65	»	67	
»	66	»	68	
»	67	»	69	
»	68	»	70	
»	69	»	71	
»	70	»	72	
»	71	»	73	
»	72	»	74	
»	73 A	»	75	
»	73 B	»	76	
»	74	»	77	
»	76	»	78	
»	77	»	79	
»	78	»	80	
»	79	»	81	
»	80	»	82	
»	0	»	83	
ESTRELLA—CAMPO DE LA.	0	Pasa á ser el	1	Accesorio del núm. 1 antiguo de la calle de los Basquiños.
»	0	»	2	Seminario Conciliar.
»	0	»	3	Iglesia parroquial de St. ^a Susana. Capilla del Pilar.

CALLES.	NUMERACIÓN ANTIGUA.	MODIFICACIONES.	NUMERACIÓN NUEVA.	ACLARACIONES.
FAGERAS—FUERA DE.	1			
»	2			
»	3			
»	4			
»	5			
»	6			
»	7			
»	0	Pasa á ser el	8	Accesorio del núm. 8 antiguo, que es el núm. 2 nuevo de la Puerta de los Reyes.
»	10	»	9	
»	0	»	10	Accesorio del núm. 4 antiguo de la calle del Peso.
»	11	»	11	
»	12	»	12	
»	0	»	13	Accesorio del núm. 13 antiguo.
»	13	»	14	
»	14	»	15	
»	0	»	16	Accesorio del núm. 12 antiguo y nuevo.
»	0	»	17	Id. del 11 antiguo y nuevo.
FELJOÓ—PLAZUELA DE.	7	»	1	
»	10	»	2	
»	11	»	3	
»	12	»	4	
FÉLIX—PLAZUELA DE SAN. (a)	0	Pasa á ser el	1	Iglesia parroquial de San Félix.

(a) Véase el Suplemento.

CALLES.	NUMERACIÓN ANTIGUA.	MODIFICACIONES.	NUMERACIÓN NUEVA.	ACLARACIONES.
FÉLIX—PLAZUELA DE SAN.	4	Antiguo de la Plazuela de San		
"		Félix, pasa á ser el	2	
"	5	Id. de id. de id. id.	3	
"	0	Pasa á ser el	4	Accesorio del núm. 4 antiguo de la
"		"		calle del Castro.
"	0	"	5	Id. del núm. 3 id. de id. id.
FONSECA—PLAZUELA DE.	14	Antiguo de la Reiña, pasa á ser el	1	
"	15	Id. de id. de id. id.	2	
"	1	Id. de la calle del Franco.	3	
"	2	Id. de id. de id. id.	4	
"	0	Pasa á ser el	5	
"	0	"	6	Edificio de Fonseca.
"	0	"	7	Casas recientemente construidas. 1
FRANCISCO—CALLE DE SAN.	0	"	1	Puerta del postigo del Real Hos- pital. 1
"	1	"	3	
"	2	"	5	
"	3	"	7	
"	4	"	9	
"	5	"	11	
"	6	"	13	
"	7	"	15	
"	8	"	17	
"	9	"	19	
"	10 A	"	42	
"	10 B	"	40	
"	10 C	"	38	
"	11	"	36	
"	12	"	34	

CALLES.	NUMERACIÓN ANTIGUA.	MODIFICACIONES.	NUMERACIÓN NUEVA.	ACLARACIONES.
FRANCISCO—CALLE DE SAN.	13	Pasa á ser el	32	
»	14	»	30	
»	15	»	28	
»	16	»	26	
»	17	»	24	
»	18	»	22	
»	19	»	20	
»	20	»	18	
»	21	»	16	
»	22	»	14	
»	23	»	12	
»	24	»	10	
»	25	»	8	
»	26	»	6	
»	27	»	4	
»	28	»	2	
FRANCO—CALLE DEL.	0	»	1	Accesorio del n.º 2 antiguo, ahora 4 nuevo de la Plazuela de Fonseca.
»	3	»	3	
»	0	»	5	Accesorio del núm. 10 antiguo de la Reiña.
»	4	»	7	
»	5	»	9	
»	6	»	11	
»	8	»	13	
»	9	»	15	
»	10	»	17	
»	11	»	19	
»	12	»	21	

1
30
1

CALLES.	NUMERACIÓN ANTIGUA.	MODIFICACIONES.	NUMERACIÓN NUEVA.	ACLARACIONES.
FRANCO—CALLE DEL.	0	Pasa á ser el	23	Accesorio del núm. 58 antiguo de la Rúa del Villar.
»	0	»	25	Id. del 57 id. de id.
»	0	»	27	Id. del 56 id. de id.
»	0	»	29	
»	0	»	31	Accesorio del núm. 54 antiguo de la Rúa del Villar.
»	0	»	33	Id. del 53 id. de id.
»	0	»	35	Id. del 51 id. de id.
»	0	»	37	Id. del 50 id. de id.
»	0	»	39	Id. del 49 id. de id.
»	0	»	41	Id. del 48 id. de id.
»	0	»	43	Id. del 47 id. de id.
»	0	»	45	Id. del 46 id. de id.
»	0	»	47	Id. del 45 id. de id.
»	0	»	49	Id. del 44 id. de id.
»	0	»	51	Id. del 43 id. de id.
»	0	»	53	Id. del 42 id. de id.
»	0	»	55	Id. del 41 id. de id.
»	0	»	57	Id. del 40 id. de id.
»	13	»	59	
»	2	Antiguo de Dentro de Fageras,		
»	3	pasa á ser el	58	
»	4	Id. id de id.	56	
»	14	Id. id de id.	54	
»	15	Pasa á ser el	52	
»	16	»	50	
»	17	»	48	
»	18	»	46	
»	19	»	44	
»		»	42	

CALLES.	NUMERACIÓN ANTIGUA.	MODIFICACIONES.	NUMERACIÓN NUEVA.	ACLARACIONES.
FRANCO—CALLE DEL.	20	Pasa á ser el	40	
»	21	»	38	
»	22	»	36	
»	23	»	34	
»	24	»	32	
»	25	»	30	
»	26	»	28	
»	27	»	26	
»	28	»	24	
»	29	»	22	
»	30	»	20	
»	31	»	18	
»	32	»	16	
»	33	»	14	
»	34	»	12	
»	35	»	10	
»	36	»	8	
»	37	»	6	
»	38	»	4	
»	39	»	2	
FRANCO—TRAVESÍA DEL.	64 B	Antiguo de la Rúa del Villar, pasa á ser el	1	
»	5	Antiguo de la Reiña, pasa á ser el	3	
»	0	Pasa á ser el	5	Accesorio del anterior.
»	6	Antiguo de la Reiña, pasa á ser el	7	
»	0	Pasa á ser el	9	Accesorio del núm. 8 antiguo de la calle del Franco.
»	7	Antiguo de la calle del Franco, pasa á ser el	6	
»	0	Pasa á ser el	4	Acs.º del núm. 7 ant.º de la Reiña.

CALLES.	NUMERACIÓN ANTIGUA.	MODIFICACIONES.	NUMERACIÓN NUEVA.	ACLARACIONES.
FRANCO—TRAVESÍA DEL.	0	Pasa á ser el	2	Accesorio del núm. 65 antiguo de la Rua del Villar.
FUENTE RABÍA—PLAZUELA DE.	1			
"	2			
"	3			
"	0	Pasa á ser el	4	Accesorio del núm. 4 antiguo de la calle de Bautizados.
"	0	"	5	Accesorio del núm. 4 antiguo.
"	4	"	6	
"	0	"	7	Accesorio del núm. 13 antiguo del Cantón del Toral.
"	5	"	8	
FUENTE SECA—PLAZUELA DE.	25	Ant.º de la Calderería, pasa á ser el	1	
"	0	Pasa á ser el	2	Accesorio del núm. 24 antiguo de la Calderería.
"	0	"	3	Id. del 23 id. de id.
"	0	"	4	Id. del 22 id. de id.
"	0	"	5	Id. del 19 id. de id.
"	0	"	6	Accesorio del núm. 13 antiguo de la calle del Castro.
"	0	"	7	Id. del 12 id. de id. id.
"	14	Antiguo de la calle del Castro, pasa á ser el	8	
"	0	Pasa á ser el	9	Id. del 10 id. de id. id.
GAYO—CAMPO DEL. (a)	0	"	1	
"	1	"	2	Casa que fué de Zumalabe.

(a) Véase el Suplemento.

CALLES.	NUMERACIÓN ANTIGUA.	MODIFICACIONES.	NUMERACIÓN NUEVA.	ACLARACIONES.
GAYO—CAMPO DEL,	2	Pasa á ser el	3	
»	3	»	4	
»	4	»	5	
»	5	»	6	
»	6	»	7	
»	7	»	8	
»	8	»	9	
»	9	»	10	
»	10	»	11	
»	11	»	12	
»	12	»	13	
»	13	»	14	
»	14	»	15	
»	15	»	16	
»	16	»	17	
»	17	»	18	Horno del Crucero del Gayo.
GAYO—CRUCERO DEL. (a)	1			
»	2			
»	3			
»	0	Pasa á ser el	4	Accesorio del anterior.
»	4	»	5	
»	5	»	6	
»	6	»	7	
»	7	»	8	Accesorio del anterior.
»	0	»	9	
»	8	»	10	
»	9	»	11	

(a) Véase el Suplemento.

CALLES.	NUMERACIÓN ANTIGUA.	MODIFICACIONES.	NUMERACIÓN NUEVA.	ACLARACIONES.
GAYO—CRUCERO DEL.	10	Pasa á ser el	12	
»	0	»	13	
»	0	»	14	
»	0	»	15	
»	14	»	16	Accesorio del núm. 22 antiguo.
»	15	»	17	
»	16 A	»	18	
»	16 B	»	19	
»	17	»	20	
»	18	»	21	
»	19	»	22	
»	0	»	23	
»	0	»	24	Accesorio del núm. 15 antiguo.
»	20	»	25	Id. del 22 id.
»	21	»	26	
»	22	»	27	
		»	28	
GUADALUPE—BARRIO DE.	0	»	1	
»	0	»	2	
»	0	»	3	
»	0	»	4	
»	0	»	5	
»	0	»	6	
»	0	»	7	
»	0	»	8	
»	0	»	9	
»	0	»	10	
»	0	»	11	
»	0	»	12	
»	0	»	13	

CALLES.	NUMERACIÓN ANTIGUA.	MODIFICACIONES.	NUMERACIÓN NUEVA.	ACLARACIONES.
GUADALUPE—BARRIO DE.	0	Pasa á ser el	14	
»	0	»	15	
»	0	»	16	
»	0	»	17	
»	0	»	18	
»	0	»	19	
»	0	»	20	
»	0	»	21	
»	0	»	22	
»	0	»	23	
»	0	»	24	
»	0	»	25	
»	0	»	26	
»	0	»	27	
»	0	»	28	
»	0	»	29	
»	0	»	30	
»	0	»	31	
»	0	»	32	
»	0	»	33	
»	0	»	34	
»	0	»	35	
»	0	»	36	
»	0	»	37	
»	0	»	38	
»	0	»	39	
»	0	»	40	
»	0	»	41	
»	0	»	42	
»	0	»	43	
»	0	»	44	

CALLES.	NUMERACIÓN ANTIGUA.	MODIFICACIONES.	NUMERACIÓN NUEVA.	ACLARACIONES.
GUADALUPE—BARRIO DE.	0	Pasa á ser el	45	
»	0	»	46	
»	0	»	47	
»	0	»	48	
»	0	»	49	
»	0	»	50	
»	0	»	51	
»	0	»	52	
»	0	»	53	
»	0	»	54	Capilla de Guadalupe.
»	0	»	55	Fábrica de Curtidos.
»	0	»	56	Posesión que fué del Sr. Santa-
				Marina, y hoy pertenece á los he-
				rederos de la Sra. Condesa de Gi-
				monde.
GUADALUPE—CAMPIÑO DE.	0	Pasa á ser el	1	
»	0	»	2	
»	0	»	3	
»	0	»	4	
»	0	»	5	
»	0	»	6	
»	0	»	7	
»	0	»	8	
»	0	»	9	
»	0	»	10	
»	0	»	11	Casa cercada, de labrador, primera
				por el Norte.
GUADALUPE—CORREDERA DE.	0	»	1	
»	0	»	2	

CALLES.	NUMERACIÓN ANTIGUA.	MODIFICACIONES.	NUMERACIÓN NUEVA.	ACLARACIONES.
GUADALUPE—CORREDERA DE.	0	Pasa á ser el	3	
»	0	»	4	
HUÉRFANAS—CALLE DE LAS.	1			
»	0	Pasa á ser el	3	Iglesia del Colegio de Huérfanas. Colegio de id.
»	0	»	5	
»	2	»	7	
»	3	»	9	
»	4	»	11	
»	5	»	13	
»	6	»	15	
»	1	Antiguo de la Puerta de la Mamoa, pasa á ser el	17	
»	2	Id. id. de id.	19	
»	3	Id. id. de id.	21	
»	4	Id. id. de id.	23	
»	5	Id. id. de id.	25	
»	6	Id. id. de id.	27	
»	7	Id. id. de id.	29	
»	0	Pasa á ser el	40	Accesorio del núm. 1 antiguo de Entre Murallas.
»	10	Antiguo de la misma Puerta de la Mamoa, pasa á ser el	38	
»	11	Id. id. de id.	36	
»	12	Id. id. de id.	34	
»	13	Id. id. de id.	32	
»	14	} Id. id. de id.	30	
»	15			
»	16	Id. id. de id.	28	
»	0	Pasa á ser el	26	Accesorio del núm. 27 antiguo de la Rua Nueva. Id. del 26 id. de id.
»	0	»	24	

CALLES.	NUMERACIÓN ANTIGUA.	MODIFICACIONES.	NUMERACIÓN NUEVA.	ACLARACIONES.
HUÉRFANAS—CALLE DE LAS.	0	Pasa á ser el	22	Accesorio del núm. 25 antiguo de la Rua Nueva.
»	0	»	20	Id. del 24 id. de id.
»	0	»	18	Id. del 23 id. de id.
»	7	»	16	
»	0	»	14	Id. del 21 id. de id.
»	0	»	12	Id. del 20 id. de id.
»	0	»	10	Id. del 19 id. de id.
»	0	»	8	Id. del 18 id. de id.
»	8	»	6	
»	0	»	4	Id. del 17 id. de id.
»	9	»	2	Hospitalillo.
HUERTAS—CALLE DE LAS.	1	Pasa á ser el	3	
»	2	»	5	
»	3	»	7	
»	4	»	9	
»	5	»	11	
»	6	»	13	
»	7	»	15	
»	8	»	17	
»	9	»	19	
»	10	»	21	
»	11	»	23	
»	12	»	25	
»	13	»	27	
»	14	»	29	
»	15	»	31	
»	16	»	33	
»	17	»	35	
»	18	»		

CALLES.	NUMERACIÓN ANTIGUA.	MODIFICACIONES.	NUMERACIÓN NUEVA.	ACLARACIONES.
HUERTAS—CALLE DE LAS.	19	Pasa á ser el	37	
"	20	"	39	
"	21	"	41	
"	22	"	43	
"	23	"	45	
"	24	"	47	
"	25	"	49	
"	26	"	51	
"	27	"	53	
"	28	"	55	
"	29	"	57	
"	30	"	59	
"	1	Antiguo de las casas de Bandín, pasa á ser el	61	
"	0	Id. id. de id.	63	Accesorio del núm 1 antiguo de las casas de Bandín.
"	2	Id. id. de id.	65	
"	3	Id. id. de id.	67	
"	0	Pasa á ser el	82	
"	0	"	80	
"	0	"	78	
"	31	"	76	
"	32	"	74	
"	33	"	72	
"	34	"	70	
"	35	"	68	
"	36	"	66	
"	37	"	64	
"	38	"	62	
"	39	"	60	
"	40	"	58	

100

CALLES.	NUMERACIÓN ANTIGUA.	MODIFICACIONES.	NUMERACIÓN NUEVA.	ACLARACIONES.
HUERTAS—CALLE DE LAS.	41	Pasa á ser el	56	
»	42	»	54	
»	43	»	52	
»	44	»	50	
»	45	»	48	
»	46	»	46	
»	47	»	44	
»	48 B	»	42	
»	48 A	»	40	
»	49	»	38	
»	50	»	36	
»	51	»	34	
»	52	»	32	
»	53	»	30	
»	54	»	28	
»	55	»	26	
»	56	»	24	
»	57	»	22	
»	58	»	20	
»	59	»	18	
»	60	»	16	
»	61	»	14	
»	62	»	12	
»	63	»	10	
»	64	»	8	
»	65	»	6	
»	66	»	4	
»	0	»	2	
HORNO—CORREDERA DEL CAMPO DEL.	0	»	1	Capilla de la Trinidad. Accesorio del núm. 77 antiguo de la Rua de San Pedro.

CALLES.	NUMERACIÓN ANTIGUA.	MODIFICACIONES.	NUMERACIÓN NUEVA.	ACLARACIONES.
HORNO—CORREDERA DEL CAMPO DEL.	11	Pasa á ser el	2	
»	12	»	3	
»	13	»	4	
»	1	»	5	
»	2	»	6	
»	3	»	7	
»	4	»	8	
»	5	»	9	
»	6	»	10	
»	7	»	11	
»	8	»	12	
»	9	»	13	
»	10	»	14	Horno.
»	78	Antiguo de la Rua de San Pedro, pasa á ser el	15	
»	79	Id. id. de id.	16	
»	80	Id. id. de id.	17	
»	0	Id. id. de id.	18	Accesorio del núm. 81 antiguo de la Rua de San Pedro.
HÓRREO—CALLE DEL.	0	Antiguo de la vuelta del Horreo, pasa á ser el	1	Administración.
»	1	Id. id. de id.	3	
»	2	Id. id. de id.	5	
»	3	Id. id. de id.	7	
»	4	Id. id. de id.	9	
»	5	Id. id. de id.	11	
»	6	Id. id. de id.	13	
»	7	Id. id. de id.	15	
»	8	Id. id. de id.	17	
»	11	Pasa á ser el	100	

CALLES.	NUMERACIÓN ANTIGUA.	MODIFICACIONES.	NUMERACIÓN NUEVA.	ACLARACIONES.
HÓRREO—CALLE DEL.	12	Pasa á ser el	98	
"	13	"	96	
"	14	"	94	
"	15	"	92	
"	16	"	90	
"	17	"	88	
"	18	"	86	
"	19	"	84	
"	20	"	82	
"	21 A	"	80	
"	21 B	"	78	
"	22	"	76	
"	23	"	74	
"	24	"	72	
"	25 A	"	70	
"	25 B	"	68	
"	26	"	66	
"	27	"	64	
"	28	"	62	
"	29	"	60	
"	30	"	58	
"	31	"	56	
"	32	"	54	
"	33	"	52	
"	34	"	50	
"	35	"	48	
"	36	"	46	
"	37	"	44	
"	38	"	42	
"	39	"	40	
"	40 A	"	38	

CALLES.	NUMERACION ANTIGUA.	MODIFICACIONES.	NUMERACION NUEVA.	ACLARACIONES.
HÓRREO—CALLE DEL.	40 B	Pasa á ser el	36	
»	41	»	34	
»	42	»	32	
»	43	»	30	
»	44	»	28	
»	45	»	26	
»	46	»	24	
»	47	»	22	
»	48	»	20	
»	49	»	18	
»	50	»	16	
»	51	»	14	
»	52	»	12	
»	53	»	10	
»	54	»	8	
»	55	»	6	
»	56	»	4	
»	57	»	2	
HÓRREO—CORREDERA DEL.	5	Antiguo de la calle del Hórreo, pasa á ser el	1	
»	4	Id. id. de id.	3	
»	3	Id. id. de id.	5	
»	2	Id. id. de id.	7	
»	1	Id. id. de id.	9	
»	6	Id. id. de id.	10	
»	7	Id. id. de id.	8	
»	8	Id. id. de id.	6	
»	9	Id. id. de id.	4	
»	10	Id. id. de id.	2	

CALLES.	NUMERACIÓN ANTIGUA.	MODIFICACIONES.	NUMERACIÓN NUEVA.	ACLARACIONES.
INFERNIÑO DE ABAJO—CALLE DEL.	0	Pasa á ser el	1	Accesorio del núm. 8 antiguo del
»	2			Inferniño de arriba.
»	3			
»	4			
»	5			
»	6			
»	7			
»	8			
»	9			
»	10			
»	11			
»	12			
»	0	Pasa á ser el	13	Capilla de la Angustia de abajo.
INFERNIÑO DE ARRIBA—CALLE DEL.	1			
»	2			
»	3			
»	4			
»	5			
»	6			
»	7			
»	8			
»	9			
»	10			
»	11			
»	12			
»	13			
»	14			
»	15			
»	16			

CALLES.	NUMERACIÓN ANTIGUA.	MODIFICACIONES.	NUMERACIÓN NUEVA.	ACLARACIONES.
INFERNIÑO DE ARRIBA—CALLE DEL.	17			
»	18			
»	19			
INFERNIÑO—CAMPO DEL.	1	Antiguo de la espalda del Colegio,		
»	2	pasa á ser el	1	
»	0	Id. id. de id.	2	
»	3	Id. id. de id.	3	Accesorio del Seminario Conciliar.
»	4	Id. id. de id.	4	
»	4	Id. id. de id.	5	
»	1	Pasa á ser el	6	
»	2	»	7	
»	0	»	8	Pajera.
»	3	»	9	
»	4	»	10	
»	5	»	11	
»	6	»	12	
»	7	»	13	
»	8	»	14	
»	9	»	15	
»	10	»	16	
»	11	»	17	
»	0	»	18	Casa de baños.
JAZMINES—CALLE DE LOS. (a)	1	»		
»	2	»		
»	3	»		
»	4	»		

(a) Véase el Suplemento.

CALLES.	NUMERACIÓN ANTIGUA.	MODIFICACIONES.	NUMERACIÓN NUEVA.	ACLARACIONES.
JAZMINES—CALLE DE LOS.	5			
»	6			
»	7			
JERUSALEN—CALLE DE.	1			
»	2			
»	3			
»	4			
»	5			
»	0	Pasa á ser el	6	Accesorio del núm. 2 antiguo de la calle de los Brillares.
»	6	»	7	
»	0	»	8	Id. del 1.º id. de id.
»	7	»	9	
»	9	»	10	
JUAN—CAMPAÑAS DE SAN.	2	»	1	
»	3	»	2	
»	4	»	3	
»	5	»	4	
»	6	»	5	
»	1	»	6	
»	0	»	7	Accesorio del núm. 5 antiguo de la Troya.
JUAN—PLAZUELA DE LA FUENTE DE S. (a)	0	»	1	Palacio Arzobispal.
»	0	»	2	Casa cuartel de la Guardia Civil.
»	0	»	3	Botica de S. Martin.
»	0	»	4	Puerta principal del edificio de id.

(a) Véase el Suplemento.

CALLES.	NUMERACIÓN ANTIGUA.	MODIFICACIONES.	NUMERACIÓN NUEVA.	ACLARACIONES.
JUAN—PLAZUELA DE LA FUENTE DE SAN.	0	Pasa á ser el	5	Accesorio del núm. 6 antiguo de las Campanas de S. Juan.
»	0	»	6	Accesorio del núm. 2 antiguo de la Azabacheria.
»	1	Antiguo de la Azabachería, pasa á ser el	7	
LAGARTOS—CALLE DE LOS.	3	Antiguo de la Cruz de San Pedro, pasa á ser el	1	
»	4	Id. de id.	2	
»	1	Pasa á ser el	3	
»	2	»	4	
»	3	»	5	
»	4	»	6	
»	5	»	7	
»	6	»	8	Arruinada.
»	7	»	9	
»	8	»	10	
»	9	»	11	Arruinada.
»	10	»	12	
»	11	»	13	
»	12	»	14	Arruinada.
»	13	»	15	
»	14	»	16	
»	15	»	17	
»	16	»	18	
»	17	»	19	
»	18	»	20	
»	19	»	21	
»	20	»	22	
»	21	»	23	

CALLES.	NUMERACIÓN ANTIGUA.	MODIFICACIONES.	NUMERACIÓN NUEVA.	ACLARACIONES.
LAGARTOS—CALLE DE LOS.	22	Pasa á ser el	24	Arruinada.
»	23	»	25	
»	24	»	26	
»	25	»	27	
»	26	»	28	
»	27	»	29	
»	30			
»	31			
»	32			
»	33			
»	34			
»	35			
»	36			
»	37			
»	38			
»	39			
»	40			
»	41			
»	42			
»	43			
»	44			
»	45			
»	46			
»	47			
»	48			
»	49			
LAURELES—CALLE DE LOS. (a)	18	Ant.º de la Guesta Vieja, pasa á ser el	1	

(a) Véase el Suplemento.

CALLES.	NUMERACIÓN ANTIGUA.	MODIFICACIONES.	NUMERACIÓN NUEVA.	ACLARACIONES.
LAURELES—CALLE DE LOS.	19	Ant.º de la Cuesta Vieja, pasa á ser el Pasa á ser el	3	
»	1		5	
»	2 A		7	
»	2 B		9	
»	3		11	
»	4		13	
»	5		15	
»	6		17	
»	7 A		19	
»	7 B		21	
»	8		23	
»	9		25	
»	10		27	
»	11		29	
»	12		31	
»	13		33	
»	14		35	
»	15		37	
»	16		39	
»	17		41	
»	18		43	
»	21		24	
»	22		22	
»	23		20	
»	24		18	
»	25		16	
»	26 A		14	
»	26 B		12	
»	27		10	
»	28		8	
»	29		6	

CALLES.	NUMERACIÓN ANTIGUA.	MODIFICACIONES.	NUMERACIÓN NUEVA.	ACLARACIONES.
LAURELES—CALLE DE LOS.	30	Pasa á ser el	4	
»	0	»	2	Accesorio de núm. 1 antiguo de la Plazuela de S. Roque.
LITERARIOS—PLAZA DE LOS.	1	Antiguo de la Quintana de muertos, pasa á ser el	1	
»	2	Id. id. de id.	2	
»	0	Id. de la de Vivos, pasa á ser el	3	Accesorio del núm. 22 antiguo de la Azabachería.
»	1	Id. id. de id.	4	
»	2	Id. id. de id.	5	
LORENZO—BARRIO DE SAN. (a)	1			
»	2	Pasa á ser el	3	
»	3	»	5	
»	4	»	7	
»	5	»	9	
»	6	»	11	
»	7	»	13	
»	8	»	15	
»	9	»	17	
»	10	»	19	
»	11	»	21	
»	12	»	23	
»	13	»	25	
»	0	»	27	
»	14	»	29	Accesorio del anterior.
»	15	»	31	
»	16	»	33	

(a) Véase el Suplemento.

CALLES.	NUMERACIÓN ANTIGUA.	MODIFICACIONES.	NUMERACIÓN NUEVA.	ACLARACIONES.
LORENZO—BARRIO DE SAN.	17	Pasa á ser el	35	
»	18	»	37	
»	19	»	39	
»	20	»	41	
»	21	»	43	
»	22	»	45	
»	23	»	47	
»	24	»	49	
»	25	»	51	
»	26	»	53	
»	27	»	55	
»	28	»	57	
»	29	»	59	
»	30	»	61	
»	31	»	63	
»	32	»	65	
»	33	»	67	
»	34	»	69	
»	35	»	71	
»	36	»	73	
»	37	»	75	
»	38	»	77	
»	39	»	79	
»	40	»	81	
»	41	»	83	
»	42	»	85	
»	43	»	87	
»	44	»	86	
»	45	»	84	
»	46	»	82	
»	47	»	80	

CALLES.	NUMERACIÓN ANTIGUA.	MODIFICACIONES.	NUMERACIÓN NUEVA.	ACLARACIONES.
LORENZO—BARRIO DE SAN.	48	Pasa á ser el	78	
»	49	»	76	
»	50	»	74	
»	51	»	72	
»	52	»	70	
»	53	»	68	
»	54	»	66	
»	55	»	64	
»	56	»	62	
»	57	»	60	
»	58	»	58	
»	59	»	56	
»	60	»	54	
»	61	»	52	
»	62	»	50	
»	63	»	48	
»	64	»	46	
»	65	»	44	
»	66	»	42	
»	67	»	40	
»	68	»	38	
»	69	»	36	
»	70	»	34	
»	71	»	32	
»	72	»	30	
»	73	»	28	
»	74	»	26	
»	75	»	24	
»	76	»	22	
»	77	»	20	
»	78	»	18	

CALLES.	NUMERACIÓN ANTIGUA.	MODIFICACIONES.	NUMERACIÓN NUEVA.	ACLARACIONES.
LORENZO—BARRIO DE SAN.	79	Pasa á ser el	16	
»	80	»	14	
»	81	»	12	
»	82	»	10	
»	83	»	8	
»	84	»	6	
»	85	»	4	
»	86	»	2	
LORENZO—CAMPO DE SAN.	0	»	1	Edificio y templo de S. Lorenzo.
»	0	»	2	Id. id. de id.
»	0	»	3	Casa llamada «do Cano».
»	1	»	4	
»	2	»	5	Arruinada.
»	3	»	6	Idem
»	4	»	7	
»	5	»	8	
»	6	»	9	
»	7	»	10	
»	8	»	11	
»	9	»	12	
»	10	»	13	
»	11	»	14	Arruinada.
»	12	»	15	
»	13	»	16	Arruinada.
»	14	»	17	
»	15	»	18	
»	16	»	19	
»	17	»	20	
»	18	»	21	
»	19	»	22	

CALLES.	NUMERACIÓN ANTIGUA.	MODIFICACIONES.	NUMERACIÓN NUEVA.	ACLARACIONES.
LORENZO—CAMPO DE SAN.	20	Pasa á ser el	23	
»	21	»	24	
»	22	»	25	
»	23	»	26	
»	24	»	27	
»	25	»	28	
»	26	»	29	
»	27	»	30	
»	28	»	31	
»	29	»	32	
»	30	»	33	
»	31	»	34	
»	32	»	35	
»	33	»	36	
»	34	»	37	
»	35	»	38	
»	36	»	39	
»	37	»	40	
MADRES—PATIO DE. (a)	1			
»	2			
»	3			
»	4			
»	0	Pasa á ser el	5	Accesorio del núm. 5 antiguo, que es el 6 nuevo.
»	5	»	6	
»	6	»	7	
»	7	»	8	

(a) Véase el Suplemento.

CALLES.	NUMERACIÓN ANTIGUA.	MODIFICACIONES.	NUMERACIÓN NUEVA.	ACLARACIONES.
MADRES—PATIO DE.	8	Pasa á ser el	9	
»	9	»	10	
»	10	»	11	
»	11	»	12	
»	12	»	13	
»	13	»	14	
»	14	»	15	
»	15	»	16	
»	16	»	17	
»	17	»	18	
»	0	»	19	Accesorio del núm. 1 antiguo de la Fuente de San Antonio.
MATACANES—CALLEJÓN DE.	1	Antiguo de la Carrera del Conde,		
»	2	Id. id. de id.		
»	3	Id. id. de id.		
»	4	Id. id. de id.		
»	5	Id. id. de id.		
»	6	Id. id. de id.		
»	7	Id. id. de id.		
»	8	Id. id. de id.		
MATADERO—CALLE DEL. (a)	0	Pasa á ser el	1	Accesorio del núm. 133 antiguo de la Rua de San Pedro.
»	1	»	2	
»	2	»	3	
»	3	»	4	
»	4	»	5	
»	0	»	6	Accesorio del anterior.

(a) Véase el Suplemento.

CALLES.	NUMERACIÓN ANTIGUA.	MODIFICACIONES.	NUMERACIÓN NUEVA.	ACLARACIONES.
MATADERO—CALLE DEL.	5	Pasa á ser el	7	
»	6	»	8	
»	0	»	9	Macelo público.
»	7	»	10	
»	8	»	11	
»	9	»	12	
»	0	»	13	Accesorio del núm. 1.º del Picho de la Cerca.
»	10	»	14	
»	11	»	15	
»	12	»	16	
»	13	»	17	Accesorio del núm. 1.º A. antiguo de las Ruedas.
MAZARELOS—CALLE DE.	1			
»	2			
»	3			
»	4			
»	5			
»	6			
»	7			
»	8			
»	9			
»	0			
»	10	Pasa á ser el	10	
»	11	»	11	
»	12	»	12	
»	13	»	13	
»	14	»	14	
»	15	»	15	
»	18	»	16	
»	17	»	17	
			18	Accesorio del anterior.

CALLES.	NUMERACIÓN ANTIGUA.	MODIFICACIONES.	NUMERACIÓN NUEVA.	ACLARACIONES.
MAZARELOS—CALLE DE.	16	Pasa á ser el	19	Accesorio del anterior. Accesorio del núm. 17 antiguo. Id. del 18 id.
»	0	»	20	
»	0	»	21	
»	0	»	22	
MEDIO—CALLE DEL. (a)	1			
»	2			
»	3			
»	4			
»	5			
»	6 A	Pasa á ser el	6	
»	6 B	»	7	
»	7	»	8	
»	8	»	9	
»	9	»	10	
»	10	»	11	
»	11	»	12	
»	12	»	13	
»	13	»	14	
»	14	»	15	
»	15	»	16	
»	16	»	17	
»	17	»	18	
»	18	»	19	
»	19 A	»	20	
»	19 B	»	21	
»	20	»	22	
»	21	»	23	

(a) Véase el Suplemento.

CALLES.	NUMERACIÓN ANTIGUA.	MODIFICACIONES.	NUMERACIÓN NUEVA.	ACLARACIONES.
MEDIO—CALLE DEL.	0	Pasa á ser el	24	Accesorio del núm. 19 antiguo de la Rua de San Pedro,
»	0	»	25	Id. del 18 id. de id.
»	0	»	26	Id. del 17 id. de id.
»	0	»	27	Id. del 16 id. de id.
»	0	»	28	Id. del 15 id. de id.
»	0	»	29	Id. del 14 id. de id.
»	22	»	30	
»	0	»	31	Id. del 12 id. de id.
»	0	»	32	Id. del 11 id. de id.
»	0	»	33	Id. del 10 id. de id.
»	0	»	34	Id. del 9 id. de id.
»	0	»	35	Id. del 8 id. de id.
»	0	»	36	Id. del 7 id. de id.
»	0	»	37	Id. del 6 id. de id.
»	0	»	38	Id. del 5 id. de id.
»	0	»	39	Id. del 4 id. de id.
»	0	»	40	Id. del 3 id. de id.
»	0	»	41	Id. del 2 id. de id.
»	23	»	42	
»	24	»	43	
MERCADO VIEJO—CALLE DEL. (a)	0	»	1	Universidad.
»	0	»	2	Iglesia de la Compañía.
»	0	»	3	Edificio de la Compañía.
»	0	»	4	Accesorio del núm. 15 antiguo de la calle de Mazarelos.
»	0	»	5	Id. del 13 id. de id.

(a) Véase el Suplemento.

CALLES.	NUMERACIÓN ANTIGUA.	MODIFICACIONES.	NUMERACIÓN NUEVA.	ACLARACIONES.
MERCADO VIEJO—CALLE DEL.	0	Pasa á ser el	6	Accesorio del núm. 12 antiguo de la calle de Mazarelos.
»	0	»	7	Id. del 10 id. de id.
»	0	»	8	Accesorio del núm. 7 antiguo de la Zapatería Vieja.
»	7	Antiguo de la Zapatería Vieja, pasa á ser el	9	
»	8	Id. id. de id.	10	
»	9	Id. id. de id.	11	
»	10	Id. id. de id.	12	
»	0	Id. id. de id.	13	Accesorio del núm. 6 antiguo de la Zapatería Vieja.
»	1	Pasa á ser el	14	
»	2	»	15	
»	3	»	16	
»	4	»	17	
»	5	»	18	
»	0	»	19	Accesorio del núm. 6 antiguo.
»	6	»	20	
»	7	»	21	
»	8	»	22	
»	9	»	23	
»	10	»	24	
»	11	»	25	
MERCADO VIEJO—CALLEJUELA DEL.	0	»	1	Accesorio del núm. 10 antiguo de la Zapatería Vieja.
»	0	»	2	Id. del 3 id. de Mazarelos.
»	0	»	3	Id. del 2 id. de id.
»	0	»	4	Id. del 1 id. de id.
»	11	A. de la Zapatería Vieja, pasa á ser el.	5	

CALLES.	NUMERACIÓN ANTIGUA.	MODIFICACIONES.	NUMERACIÓN NUEVA.	ACLARACIONES.
MERCADO VIEJO—CALLEJUELA DEL.	0	Antiguo de la Zapatería Vieja, pasá á ser el	6	Accesorio del núm. 12 antiguo de la Zapatería Vieja.
MIGUEL—CALLE DE SAN. (a)	5	Pasa á ser el	1	
»	6 A	»	3	
»	6 B	»	5	
»	7	»	7	
»	8	»	9	
»	0	»	11	Iglesia parroquial de S. Miguel.
»	9	»	13	
»	10	»	15	
»	11	»	17	
»	1	»	14	
»	2 A	»	12	
»	2 B	»	10	
»	3	»	8	
»	3 A	»	6	
»	3 B	»	4	
»	4	»	2	
MIGUEL—PLAZUELA DE LA FUENTE DE S. (a)	1			
»	2			
»	3			
»	4			
»	0	Pasa á ser el	5	Accesorio del núm. 1.º antiguo de la calle de San Miguel
»	0	»	6	Accesorio del núm. 7 antiguo de la calle de los Brillares.

(a) y (b) Véase el Suplemento y la Plazuela de San Martín.

CALLES.	NUMERACIÓN ANTIGUA.	MODIFICACIONES.	NUMERACIÓN NUEVA.	ACLARACIONES.
MIGUEL—PLAZUELA DE LA FUENTE DE SAN.	12	Antiguo de la calle de los Brillares,		
»	0	pasa á ser el	7	
»	5	Pasa á ser el	8	Iglesia de San Martin.
»	6	»	9	
»	7	»	10	
		»	11	
MONTE—COSTANILLA DEL.	18	Antiguo de la calle de Bonabal, pa-		
»		sa á ser el	1	
»	19	Id. id. de id.	2	
»	1 A	Id. de la calle del Rosario pasa á		
»		ser el	3	
»	1 B	Id. id. de id.	4	
»	2	Id. id. de id.	5	
»	3	Id. id. de id.	6	
MOROU—CORREDERA DE.	0	Pasa á ser el	1	Accesorio del núm. 27 antiguo de la
»	0	»	2	Cuesta Nueva.
»	0	»	3	Id. del 26 id. de id.
»	0	»	4	Id. del 25 id. de id.
»	1	»	5	Id. del 24 id. de id.
»	2	»	6	
»	3	»	7	
»	4	»	8	
»	5	»	9	Horno.
»	0	»	10	Accesorio del edificio de S. Francisco.
NUEVA—CALLE.	1			
»	2			
»	3			

CALLES.	NUMERACIÓN ANTIGUA.	MODIFICACIONES.	NUMERACIÓN NUEVA.	ACLARACIONES.
NUEVA—CALLE.	4			
»	5			
»	6			
»	7			
»	8			
»	9			
»	10			
»	11			
»	12			
»	13			
»	14			
»	15			
»	16			
»	17			
»	18			
»	19			
»	20			
»	21			
»	22			
»	23			
»	24			
»	25			
»	26			
»	27			
»	28			
»	29			
»	30			
»	31			
»	32			
»	33			
»	34			

CALLES.	NUMERACIÓN ANTIGUA.	MODIFICACIONES.	NUMERACIÓN NUEVA.	ACLARACIONES.
NUEVA—CALLE.	35			
"	36			
"	37			
"	38			
"	39			
"	40			
"	41			
"	42			
"	43			
"	0	Pasa á ser el	44	
NUEVA—CUESTA.	1	"	1	
"	2	"	3	
"	3	"	5	
"	4	"	7	
"	5	"	9	
"	6	"	11	
"	7	"	13	
"	8	"	15	
"	9 A	"	17	
"	9 B	"	19	
"	10 A	"	21	
"	10 B	"	23	
"	11	"	25	
"	12	"	27	
"	13	"	29	
"	14	"	31	
"	15	"	33	
"	16	"	35	
"	17	"	37	
"	18	"	39	

CALLES.	NUMERACIÓN ANTIGUA.	MODIFICACIONES.	NUMERACIÓN NUEVA.	ACLARACIONES.
NUEVA—CUESTA.	19	Pasa á ser el	41	
"	20	"	43	
"	0	"	45	Huerta.
"	21	"	47	
"	22	"	49	
"	23	"	51	
"	24	"	53	
"	25	"	55	
"	26	"	57	
"	27	"	59	
"	28	"	54	
"	29	"	52	
"	30	"	50	
"	31	"	48	
"	32	"	46	
"	33	"	44	Arruinada.
"	34	"	42	
"	35	"	40	
"	36	"	38	
"	37	"	36	
"	38	"	34	
"	39	"	32	
"	40	"	30	
"	41	"	28	
"	42	"	26	
"	43	"	24	Arruinada.
"	44	"	22	
"	45	"	20	
"	46	"	18	
"	47	"	16	
"	48	"	14	

CALLES.	NUMERACIÓN ANTIGUA.	MODIFICACIONES.	NUMERACIÓN NUEVA.	ACLARACIONES.
NUEVA—CUESTA.	0	Pasa á ser el	12	
»	49	»	10	
»	50	»	8	
»	51	»	6	
»	52	»	4	
»	53	»	2	
NUEVA—RUA.	1			
»	2	»	3	
»	3	»	5	
»	4	»	7	
»	5	»	9	
»	0	»	11	
»	6	»	13	
»	7	»	15	
»	8	»	17	
»	9	»	19	
»	10	»	21	
»	12	»	23	
»	13	»	25	
»	0		27	Iglesia parroquial de Salomé.
»	15	»	29	
»	16	»	31	
»	17	»	33	
»	18	»	35	
»	19 A	»	37	
»	19 B	»	39	
»	20	»	41	
»	21	»	43	
»	22	»	45	
»	23	»	47	

CALLES.	NUMERACIÓN ANTIGUA.	MODIFICACIONES.	NUMERACIÓN NUEVA.	ACLARACIONES.
NUEVA—RUA.	24	Pasa á ser el	49	
»	25	»	51	
»	26	»	53	
»	27	»	55	
»	28	»	57	
»	0	»	50	Accesorio del núm. 2 antiguo del Cantón del Toral.
»	30	»	48	
»	31	»	46	
»	32	»	44	
»	33	»	42	
»	34	»	40	
»	35	»	38	
»	36	»	36	
»	37	»	34	
»	38	»	32	
»	39	»	30	
»	40	»	28	
»	41	»	26	
»	42	»	24	
»	43	»	22	
»	44	»	20	
»	45	»	18	
»	46	»	16	
»	47	»	14	
»	48	»	12	
»	49	»	10	
»	50	»	8	
»	51	»	6	
»	52	»	4	
»	53	»	2	

CALLES.	NUMERACIÓN ANTIGUA.	MODIFICACIONES.	NUMERACIÓN NUEVA.	ACLARACIONES.
NUEVO—CAMINO.	6	Antiguo de Tras del Pilar. pasa á ser el	1	
"	0	Id. de id. id.	2	Accesorio del núm. nuevo de Rapada Folla.
"	7	Id. de id. id.	3	
"	8	Id. de id. id.	4	
"	9	Id. de id. id.	5	
"	1	Pasa á ser el	6	
"	2	"	7	
"	3	"	8	
"	4	"	9	Horno de San Vicente.
"	12	"	10	
"	13	"	11	
"	14	"	12	
"	15	"	13	
"	16	"	14	
"	17	"	15	
"	18	"	16	
"	19	"	17	
"	20	"	18	
"	21	"	19	
"	22	"	20	
"	23	"	21	
"	24	"	22	
"	25	"	23	
"	26	"	24	
"	27	"	25	
"	28	"	26	
"	29	"	27	
"	30	"	28	
"	31	"	29	

CALLES.	NUMERACIÓN ANTIGUA.	MODIFICACIONES.	NUMERACIÓN NUEVA.	ACLARACIONES.
NUEVO—CAMINO.	32	Pasa á ser el	30	
»	33	»	31	
»	34	»	32	
»	35	»	33	
»	36	»	34	
»	37	»	35	
»	38	»	36	
»	39	»	37	
»	40	»	38	
»	41	»	39	
»	42	»	40	
»	43	»	41	
»	10	Antiguo de Tras del Pilar, pasa á ser el	42	Horno aislado.
»	11	Id. de id. id.	43	
»	12	Id. de id. id.	44	
»	13	Id. de id. id.	45	
»	14	Id. de id. id.	46	
»	15	Id. de id. id.	47	
»	16	Id. de id. id.	48	
»	17	Id. de id. id.	49	
»	18	Id. de id. id.	50	
OLIVEIRA—LA.	0	Pasa á ser el	1	Telégrafo.
»	0	»	2	Accesorio del edificio de S. Agustin.
»	1	»	3	
»	2	»	4	
»	3	»	5	
»	0	»	6	Accesorio del núm. 1.º antiguo de la Puerta del Camino.
»	0	»	7	

CALLES.	NUMERACIÓN ANTIGUA.	MODIFICACIONES.	NUMERACIÓN NUEVA.	ACLARACIONES.
OLIVEIRA—LA.	0	Pasa á ser el	8	Casa de D. José M. ^a Santiago.
»	0	»	9	Accesorio del núm. 10 antiguo de la calle del Matadero.
OLVIDO—CALLE DEL.	1			
»	2			
»	3			
»	4			
»	5			
»	6			
»	7			
»	8			
»	9			
»	10			
»	11			
»	12			
»	13			
»	14			
»	15			
»	16			
»	17			
»	18			
»	19			
»	20			
»	21			
»	22			
»	23			
»	24			
PALPA—CALLEJÓN DE LA.	1			
»	2			

CALLES.	NUMERACIÓN ANTIGUA.	MODIFICACIONES.	NUMERACIÓN NUEVA.	ACLARACIONES.
PALPA—CALLEJÓN DE LA.	3			
»	4			
PARRA—CURRO DE LA. (a)	3	Pasa á ser el	1	
»	4	»	2	
»	0	»	3	Accesorio del 4 antiguo anterior.
»	5	»	4	
»	0	»	5	Id. del 21 id. de las Casas Reales.
»	0	»	6	Id. del 20 id. de id.
»	0	»	7	Id. del 19 id. de la Rúa Traviesa.
»	0	»	8	Id. del 18 id. de id.
»	0	»	9	Id. del 17 id. de id.
»	0	»	10	Id. del 16 id. de id.
»	6	»	11	
»	7	»	12	
»	0	»	13	Accesorio del 8 antiguo que sigue.
»	8	»	14	
»	9	»	15	
»	0	»	16	Accesorio del núm. 1.º nuevo del Cantón de San Benito, ó sea del núm. 10 antiguo.
PASTORIZA—CALLE DE.	1			
»	2			
»	3			
»	4			
»	5			

(a) Véase el Suplemento.

CALLES.	NÚMÉRACION ANTIGUA.	MODIFICACIONES.	NÚMÉRACION NUEVA.	ACLARACIONES.
PASTORIZA—CALLE DE.	6			
»	7			
»	8			
»	9			
»	10			
»	11			
»	12			
»	13			
»	14			
»	15			
»	16			
»	17			
»	18			
»	19			
»	20			
»	21			
»	22			
»	23			
»	24			
»	0	Pasa á ser el	25	Capilla de Pastoriza.
PEDRO—CALZADA DE SAN. (a)	0	»	1	Accesorio del núm. 102 antiguo de la Rua de San Pedro.
»	0	»	2	Id. del 101 id. de id.
»	0	»	3	Id. del 100 id. de id.
»	0	»	4	Id. del 99 id. de id.
»	0	»	5	Id. del 98 id. de id.
»	1	»	6	

(a) Véase el Suplemento.

CALLES.	NUMERACIÓN ANTIGUA.	MODIFICACIONES.	NUMERACIÓN NUEVA.	ACLARACIONES.	
PEDRO—CALZADA DE SAN.	2	Pasa á ser el	7		
"	3		8		
"	4		9		
"	5		10		
"	6		11		
"	7		12		
"	8		13		
"	9		14		
"	10		15		
"	11		16		
"	12		17		
"	13		18		
"	14		19		
"	15		20		
"	16		21		
"	17		22		
"	18		23		
"	19		24		
"	20		25		
"	21		26		
"	22		27		
"	28		Antiguo de la calle de los Lagartos, pasa á ser el	28	
"	29		Id. de id. id.	29	
PEDRO—CRUZ DE SAN.	1		Pasa á ser el		
"	2			3	
"	5			4	
"	6			5	
"	7	6			
"	8				

CALLES.	NUMERACIÓN ANTIGUA.	MODIFICACIONES.	NUMERACIÓN NUEVA.	ACLARACIONES.
PEDRO—CRUZ DE SAN.	9	Pasa á ser el	7	
»	10	»	8	
»	11	»	9	
»	12	»	10	
»	13	»	11	
»	14	»	12	
»	0	»	13	Accesorio del núm. 66 antiguo de la Rúa de San Pedro.
PEDRO—RUA DE SAN. (a)	0	»	1	Alhóndiga.
»	1	»	3	
»	2	»	5	
»	3	»	7	
»	4	»	9	
»	5	»	11	
»	6	»	13	
»	7	»	15	
»	8	»	17	
»	9	»	19	
»	10	»	21	
»	11	»	23	
»	12	»	25	
»	13	»	27	
»	14	»	29	
»	15	»	31	
»	16	»	33	
»	17	»	35	
»	18	»	37	

(a) Véase el Suplemento.

CALLES.	NUMERACIÓN ANTIGUA.	MODIFICACIONES.	NUMERACIÓN NUEVA.	ACLARACIONES.
PEDRO—RUA DE SAN.	19	Pasa á ser el	39	
»	20	»	41	
»	21	»	43	
»	22	»	45	
»	23	»	47	
»	28	»	49	
»	29	»	51	
»	30	»	53	
»	31	»	55	
»	32	»	57	
»	33	»	59	
»	34	»	61	
»	35	»	63	
»	36	»	65	
»	37	»	67	
»	38	»	69	
»	39	»	71	
»	40	»	73	
»	41	»	75	
»	42	»	77	
»	43	»	79	
»	44	»	81	
»	45	»	83	
»	46	»	85	
»	47	»	87	
»	48	»	89	
»	49	»	91	
»	50	»	93	
»	51	»	95	
»	52	»	97	
»	53	»	99	

CALLES.	NUMERACIÓN ANTIGUA.	MODIFICACIONES.	NUMERACIÓN NUEVA.	ACLARACIONES.
PEDRO—RUA DE SAN.	54	Pasa á ser el	101	
»	55 A	»	103	
»	55 B	»	105	
»	56	»	107	
»	57	»	109	
»	58	»	111	
»	59	»	113	
»	60	»	115	
»	61	»	117	
»	62	»	119	
»	63	»	121	
»	64	»	123	
»	65	»	125	
»	66	»	136	
»	67 A	»	134	
»	67 B	»	132	
»	68	»	130	
»	69	»	128	
»	70	»	126	
»	71	»	124	
»	72	»	122	
»	73	»	120	
»	74	»	118	
»	75	»	116	
»	76	»	114	
»	77	»	112	
»	81	»	110	
»	82	»	108	
»	83	»	106	
»	84	»	104	
»	85	»	102	

CALLES.	NUMERACIÓN ANTIGUA.	MODIFICACIONES.	NUMERACIÓN NUEVA.	ACLARACIONES.
PEDRO—RUA DE SAN.	86	Pasa á ser el	100	
»	87	»	98	
»	88	»	96	
»	89	»	94	
»	90	»	92	
»	91	»	90	
»	92	»	88	
»	93	»	86	
»	94	»	84	
»	95	»	82	
»	96	»	80	
»	97	»	78	
»	98	»	76	
»	99	»	74	
»	100	»	72	
»	101	»	70	
»	102	»	68	
»	0	»	66	
»	0	»	64	Accesorio del núm. anterior.
»	104 A	»	62	Capilla de San Pedro.
»	104 B	»	60	
»	105	»	58	
»	106	»	56	
»	107	»	54	
»	108	»	52	
»	109	»	50	
»	110	»	48	
»	111	»	46	
»	112	»	44	
»	113	»	42	
»	114	»	40	

CALLES.	NUMERACIÓN ANTIGUA.	MODIFICACIONES.	NUMERACIÓN NUEVA.	ACLARACIONES.
PEDRO—RUA DE SAN.	115	Pasa á ser el	38	
»	116	»	36	
»	117	»	34	
»	118	»	32	
»	119	»	30	
»	120	»	28	
»	121	»	26	
»	122	»	24	
»	123	»	22	
»	124	»	20	
»	125	»	18	
»	126	»	16	
»	127	»	14	
»	128	»	12	
»	129	»	10	
»	130	»	8	
»	131	»	6	
»	132	»	4	
»	133	»	2	
PEDRO—TRAVESÍA DE SAN.	0	»	1	Accesorio del núm. 23 antiguo de la Rua de San Pedro.
»	24	Antiguo de la Rua de S. Pedro, pasa á ser el	3	
»	0	»	5	Accesorio del núm. 20 antiguo de la calle del Medio.
»	25	Antiguo de la Rua de S. Pedro, pasa á ser el	6	
»	26	Id. de id. id.	4	
»	27	Id. de id. id.	2	

CALLES.	NUMERACIÓN ANTIGUA.	MODIFICACIONES.	NUMERACIÓN NUEVA.	ACLARACIONES.
PEJIGO DE ABAJO—CALLE DEL.	1			
»	2			
»	3			
»	4			
»	5			
»	6			
»	7			
»	8			
»	9			
»	11	Pasa á ser el	10	
»	12	»	11	
»	13	»	12	
»	14	»	13	
»	15	»	14	
»	16 A	»	15	
»	16 B	»	16	
»	17			
»	18			
»	19			
»	20			
»	21			
»	23			
»	24	»	22	
»	25	»	23	
»	26	»	24	
»	27	»	25	
»	28	»	26	
»	29	»	27	
»	30	»	28	
»	31	»	29	
»	32	»	30	
			31	

CALLES.	NUMERACIÓN ANTIGUA.	MODIFICACIONES.	NUMERACIÓN NUEVA.	ACLARACIONES.
PEJIGO DE ABAJO—CALLE DEL.	33	Pasa á ser el	32	
»	34	»	33	
»	35	»	34	
»	36	»	35	
»	37	»	36	
»	38	»	37	
»	39	»	38	
PEJIGO DE ARRIBA—CALLE DEL.	1			
»	2			
»	3			
»	4			
»	5			
»	6			
»	7			
»	8			
»	9			
»	0	»	10	Accesorio del 9 antiguo anterior.
»	10	»	11	
»	11	»	12	
»	12	»	13	
»	13	»	14	
»	14	»	15	
»	15	»	16	
»	16	»	17	
»	17	»	18	
»	18	»	19	
»	19	»	20	
»	20	»	21	
»	21	»	22	
»	22	»	23	

CALLES.	NUMERACIÓN ANTIGUA.	MODIFICACIONES.	NUMERACIÓN NUEVA.	ACLARACIONES.
PEJIGO DE ARRIBA—CALLE DEL.	23	Pasa á ser el	24	
"	24	"	25	
"	25	"	26	
PELAMIOS—BARRIO DE LOS.	0	"	1	Posesión de Villegas.
"	1	"	2	
"	2	"	3	
"	3	"	4	
"	4	"	5	
"	5	"	6	
"	6	"	7	
"	7	"	8	
"	8	"	9	
"	9	"	10	
"	10	"	11	
"	0	"	12	Casa y huerta de Florez.
PELAYO DE ANTE ALTARES—TRAS SAN. (a)	1	"	2	Accesorio del 2 antiguo que sigue.
"	0	"	3	
"	2	"	4	Id. del núm. 23 id. de la Plaza de San Benito.
"	0	"	5	Accesorio del núm. 22 antiguo de la Plaza de San Benito.
"	0	"	6	Id. del 21 id. de id.
"	0	"	7	
"	3	"	8	Id. del núm. 3 antiguo.
"	0	"	9	Id. del 19 id. de la Plaza de S. Benito.
"	0	"		

(a) Véase el Suplemento.

CALLES.	NUMERACIÓN ANTIGUA.	MODIFICACIONES.	NUMERACIÓN NUEVA.	ACLARACIONES.
PELAYO DE ANTE ALTARES—TRAS SAN.	4	Pasa á ser el	10	
»	5	»	11	
»	6	»	12	
»	7	»	13	
»	0	»	14	Accesorio del núm. 8 antiguo.
»	8	»	15	
»	0	»	16	Id. del 28 id. del Preguntoiro.
»	0	»	17	Id. del 26 id. de id.
»	0	»	18	Id. del 25 id. de id.
»	9	»	19	
»	0	»	20	Accesorio del anterior.
»	10	»	21	
»	0	»	22	Id. del 21 antiguo del Preguntoiro.
»	0	»	23	Id. del 20 id. de id.
»	0	»	24	Id. del 19 id. de id.
»	0	»	25	Id. del 18 id. de id.
»	0	»	26	
»	0	»	27	Id. del 26 nuevo anterior.
»	0	»	28	Id. del núm. 11 antiguo de la Plaza de Feijoó.
»	0	»	29	Monasterio de S. Pelayo (Porteria).
»	0	»	30	Iglesia de San Pelayo.
PEÑA—PUERTA DE LA.	1			
»	2	»	3	
»	3	»	5	
»	4	»	7	
»	5	»	9	
»	6	»	11	
»	0	»	14	Accesorio del núm. 7 antiguo de la Fuente de San Miguel.

CALLES.	NUMERACIÓN ANTIGUA.	MODIFICACIONES.	NUMERACIÓN NUEVA.	ACLARACIONES.
PEÑA—PUERTA DE LA.	7	Pasa á ser el	12	
»	8	»	10	
»	9	»	8	
»	10	»	6	
»	11	»	4	
»	12	»	2	
PESCADERÍA VIEJA—CALLE DE LA.	10	Antiguo de la Plazuela de S. Agustín, pasa á ser el	1	
»	11	Id. de id. id.	2	
»	12	Id. de id. id.	3	
»	13	Id. de id. id.	4	
»	14	Id. de id. id.	5	
»	0	Pasa á ser el	6	
»	0	»	7	Accesorio del que se dice ser 15 antiguo de la Plazuela de S. Agustín.
»	0	»	8	Id. del 8 antiguo del Preguntoiro
»	16	»	9	Id. del 7 id. de id.
»	0	»	10	Carnicería Vieja.
PESCADERÍA VIEJA—CALLEJÓN DE LA.	9	Antiguo del Preguntoiro, pasa á ser el	1	
»	0	»	2	Accesorio del supuesto 15 antiguo de la Plazuela de San Agustín.
»	0	»	3	Id. del 10 antiguo del Preguntoiro.
PESO—CALLE DEL.	1			
»	0			
»	2		3	
»	3		5	
»	4		7	
			9	

CALLES.	NUMERACIÓN ANTIGUA.	MODIFICACIONES.	NUMERACIÓN NUEVA.	ACLARACIONES.
PESO—CALLE DEL.	5	Pasa á ser el	12	
»	6	»	10	
»	7	»	8	
»	8	»	6	
»	9	»	4	
»	10	»	2	
PILAR—TRAS DEL.	1			
»	2			
»	3			
»	4			
»	5			
»	19	Pasa á ser el	6	
»	20	»	7	
»	21	»	8	
»	22	»	9	
»	23	»	10	
PISÓN—CALLEJÓN DEL.	1			
»	2			
»	3			
»	0	Pasa á ser el	4	
PITELOS—CALLE DE. (a)	1			
»	2			
»	3			
»	4			
»	5			

(a) Véase el Suplemento.

CALLES.	NUMERACIÓN ANTIGUA.	MODIFICACIONES.	NUMERACIÓN NUEVA.	ACLARACIONES.
PITELOS—CALLE DE.	6			
»	7			
»	8			
»	9			
»	10			
»	11			
»	12			
»	13			
»	14			
»	15			
»	16			
»	17			
»	18			
»	19			
»	20			
»	21			
»	22			
»	23			
»	24			
»	25			
»	26			
»	27			
»	28			
»	29			
»	30			
»	0	Pasa á ser el	31	Tenencia del Hórreo.
PLATERÍAS—PLAZUELA DE LAS.	0	»	1	Accesorio del núm. 2 antiguo de la
»	0	»	2	Quintana de muertos.
»	1	»	3	Id. de id. id.

CALLES.	NUMERACIÓN ANTIGUA.	MODIFICACIONES.	NUMERACIÓN NUEVA.	ACLARACIONES.
PLATERÍAS—PLAZUELA DE LAS.	2	Pasa á ser el	4	} Platerías accesorias á la Catedral.
»	3	»	5	
»	4	»	6	
»	5	»	7	
»	0	»	8	
»	0	»	9	
»	0	»	10	
»	0	»	11	
»	0	»	12	
»	0	»	13	
	0	»	14	
POMBAL—CALLE DEL. (a)	4	Antiguo de las casas de Bandin,		
»	5	pasa á ser el	1	
»	6	Id. de id. id.	2	
»	7	Id. de id. id.	3	
»	8	Id. de id. id.	4	
»	9	Id. de id. id.	5	
»	10	Id. de id. id.	6	
»	11	Id. de id. id.	7	
»	12	Id. de id. id.	8	
»	13	Id. de id. id.	9	
»	14	Id. de id. id.	10	
»	15	Id. de id. id.	11	
»	16	Id. de id. id.	12	
»	17	Id. de id. id.	13	
»	1	Pasa á ser el	14	
			15	

(a) Véase el Suplemento.

CALLES.	NUMERACIÓN ANTIGUA.	MODIFICACIONES.	NUMERACIÓN NUEVA.	ACLARACIONES.
POMBAL—CALLE DEL.	2	Pasa á ser el	16	
»	3	»	17	
»	4	»	18	
»	5	»	19	
»	6	»	20	
»	7	»	21	
»	8	»	22	
»	9	»	23	
»	10	»	24	
»	11	»	25	
»	12	»	26	
»	13	»	27	
»	14	»	28	
»	15	»	29	
»	16	»	30	
»	17	»	31	
»	18	»	32	
»	19	»	33	
»	20	»	34	
»	21	»	35	
»	22	»	36	
PREGUNTOIRO—CALLE DEL. (a)	0	»	1	Accesorio del núm. 8 antiguo del Cantón de San Benito.
»	1	»	3	
»	2	»	5	
»	3	»	7	
»	4	»	9	

(a) Véase el Suplemento.

CALLES.	NUMERACIÓN ANTIGUA.	MODIFICACIONES.	NUMERACIÓN NUEVA.	ACLARACIONES.
PREGUNTOIRO—CALLE DEL.	5	Pasa á ser el	11	
»	6	»	13	
»	7	»	15	
»	8	»	17	
»	0	»	19	Accesorio del núm. 9 antiguo que desaparece.
»	10	»	21	
»	11	»	23	
»	12	»	25	
»	13	»	27	
»	14	»	29	
»	15	»	31	
»	1	Antiguo de la Plazuela de Feijoo,		
»		pasa á ser el	33	
»	2	Id. de id. id.	35	
»	3	Id. de id. id.	37	
»	4	Id. de id. id.	39	
»	5	Id. de id. id.	41	
»	6	Id. de id. id.	40	
»	0	Pasa á ser el	38	Accesorio del núm. 7 antiguo de la Plazuela de Feijoo.
»	0	»	36	Id. del 12 id. de id.
»	16	»	34	
»	17	»	32	
»	18	»	30	
»	19	»	28	
»	20	»	26	
»	21	»	24	
»	22	»	22	
»	23	»	20	
»	24	»	18	

CALLES.	NUMERACIÓN ANTIGUA.	MODIFICACIONES.	NUMERACIÓN NUEVA.	ACLARACIONES.
PREGUNTOIRO—CALLE DEL.	25	Pasa á ser el	16	
»	26	»	14	
»	27	»	12	
»	28	»	10	
»	29	»	8	
»	30	»	6	
»	31	»	4	
»	32	»	2	
RAPA DA FOLLA—CALLE DE.	1			
»	2			
»	3			
»	4			
»	5			
»	7	Pasa á ser el	6	
»	8	»	7	
»	9	»	8	
»	10	»	9	
»	11	»	10	
»	12	»	11	
»	13	»	12	
»	14	»	13	
»	15	»	14	
»	16	»	15	
»	17	»	16	
»	18	»	17	
»	19	»	18	
»	20	»	19	
»	21	»	20	
»	22	»	21	
»	23	»	22	

CALLES.	NUMERACIÓN ANTIGUA.	MODIFICACIONES.	NUMERACIÓN NUEVA.	ACLARACIONES.
RAPA DA FOLLA—CALLE DE.	24	Pasa á ser el	23	
»	25	»	24	
»	26	»	25	
»	27	»	26	
»	0	»	27	Accesorio del núm. 7 antiguo de Tras del Pilar.
»	0	»	28	
»	28	»	29	
»	29	»	30	
»	30	»	31	
»	31	»	32	
»	32	»	33	
»	33	»	34	
RAIÑA—CALLE DE LA. (a)	0	»	1	Accesorio del núm. 2 antiguo de las Platerías.
»	0	»	3	Id. del 79 id. de la Rúa del Villar.
»	0	»	5	Id. del 78 id. de id.
»	1	»	7	
»	2	»	9	
»	3	»	11	
»	4	»	13	
»	0	»	15	
»	0	»	17	Id. del 67 id. de la Rúa del Villar.
»	0	»	19	Id. del 66 id. de id.
»	0	»	21	Id. del 65 id. de id.
»	7	»	24	
»	8	»	22	

(a) Véase el Suplemento.

CALLES.	NUMERACIÓN ANTIGUA.	MODIFICACIONES.	NUMERACIÓN NUEVA.	ACLARACIONES.
RAÑA—CALLE DE LA.	9	Pasa á ser el	20	
"	10	"	18	
"	11	"	16	
"	12	"	14	
"	13 A	"	12	
"	13 B	"	10	
"	0	"	8	Accesorio del 14 antiguo suprimido
"	0	"	6	
"	0	"	4	
"	0	"	2	
REYES—PUERTA DE LOS.	8	Antiguo de Fuera de Fageras.		
"	9	Id. de id. id.		
RIEGO DE AGUA—CALLE DEL.	0	Pasa á ser el	1	Accesorio del núm. 53 antiguo de la Rúa Nueva.
"	0	"	2	Id. del 51 id. de id.
"	0	"	3	Id. del 1.º id. de la Rúa del Villar.
"	0	"	4	Id. del 3 id. de las Platerías.
"	1	"	5	
"	2	"	6	
"	3	"	7	
"	4	"	8	
"	0	"	9	Accesorio del núm. 9 antiguo de la calle de la Congª.
"	5	"	10	
ROQUE—CALLE DE SAN.	1	"	1	
"	2	"	3	
"	3	"	5	
"	4	"	7	

1
100
1

CALLES.	NUMERACIÓN ANTIGUA.	MODIFICACIONES.	NUMERACIÓN NUEVA.	ACLARACIONES.
ROQUE—CALLE DE SAN.	5	Pasa á ser el	9	
»	6	»	11	
»	10	»	13	
»	11	»	15	
»	12 A	»	17	
»	12 B	»	19	
»	13 A	»	21	
»	13 B	»	23	
»	0	»	25	
»	0	»	27	Solar.
»	14	»	29	
»	15	»	31	
»	16	»	26	
»	17	»	24	
»	18	»	22	
»	19	»	20	
»	20	»	18	
»	21	»	16	
»	22	»	14	
»	23	»	12	
»	24 A	»	10	
»	24 B	»	8	
»	24 C	»	6	
»	0	»	4	Capilla de San Roque.
»	0	»	2	Hospital del mismo nombre
ROQUE—PLAZUELA DE SAN. (a)	1	Antiguo de la Atalaya, pasa á ser el	1	
»	2	Id. de id. id.	3	

(a) Véase el Suplemento.

CALLES.	NUMERACIÓN ANTIGUA.	MODIFICACIONES.	NUMERACIÓN NUEVA.	ACLARACIONES.
ROQUE—PLAZUELA DE SAN.	3	Antiguo de la Atalaya, pasa á ser el	5	
"	9	Pasa á ser el	7	
"	10	"	9	
"	11	"	11	
"	12	"	13	
"	13	"	15	
"	14	"	17	
"	15	"	19	
"	1	"	20	
"	2	"	18	
"	3	"	16	
"	4 A	"	14	
"	4 B	"	12	
"	5	"	10	
"	6	"	8	
"	7	"	6	
"	8	"	4	
"	0	"	2	Accesorio del núm. 1.º antiguo de la calle de San Roque.
ROQUE—PALZUELA DEL CANO DE SAN.	0	"	1	Accesorio del núm. 1.º antiguo de la calle de San Roque.
"	7	Antiguo de la calle de San Roque, pasa á ser el	2	
"	0	Id. de id. id.	3	Accesorio del 2 moderno anterior.
"	0	Id. de id. id.	4	Id. del 26 antiguo de los Laureles.
"	8	Id. de id. id.	5	
"	9	Id. de id. id.	6	
"	0	Id. de id. id.	7	Id. del 10 id. de la calle de S. Roque.
ROSARIO—CALLE DEL.	4	Pasa á ser el	1	
"	5	"	3	

CALLES.	NUMERACIÓN ANTIGUA.	MODIFICACIONES.	NUMERACIÓN NUEVA.	ACLARACIONES.
ROSARIO—CALLE DEL.	6	Pasa á ser el	5	
»	7 A	»	7	
»	7 B	»	9	
»	8	»	11	
»	9	»	13	
»	10	»	15	
»	11	»	17	
»	12	»	19	
»	13	»	21	
»	14	»	23	
»	15	»	25	
»	16	»	27	
»	17	»	22	
»	18	»	20	
»	19	»	18	
»	20	»	16	
»	21	»	14	
»	22	»	12	
»	23	»	10	
»	24	»	8	
»	25	»	6	
»	26	»	4	
»	27	»	2	
RUEDAS—CALLE DE LAS. (a)	1	»	1	
»	2	»	3	
»	3	»	5	
»	4	»	7	

(a) Véase el Suplemento.

CALLES.	NUMERACIÓN ANTIGUA.	MODIFICACIONES.	NUMERACIÓN NUEVA.	ACLARACIONES.
RUEDAS—CALLE DE LAS.	5	Pasa á ser el	9	
"	6	"	11	
"	7	"	13	
"	8	"	15	
"	9	"	17	
"	10	"	19	
"	0	"	21	Acces.º del 20 antiguo de Entre Muros.
"	0	"	23	Id. del 19 id. de id.
"	0	"	25	Id. del 18 id. de id.
"	0	"	27	Id. del 17 id. de id.
"	0	"	29	Id. del 16 id. de id.
"	0	"	31	Id. del 15 id. de id.
"	0	"	33	Id. del 14 id. de id.
"	0	"	35	Id. del 13 id. de id.
"	0	"	37	Id. del 22 id. de la Algalia de abajo.
"	0	"	39	
"	0	"	41	Id. del 24 id. de la de arriba.
"	0	"	36	Id. del Hospital de San Roque.
"	0	"	34	Puerta de los carros del mismo.
"	11	"	32	
"	12	"	30	
"	13	"	28	
"	14	"	26	
"	15	"	24	
"	16	"	22	
"	17	"	20	
"	18	"	18	
"	19	"	16	
"	20	"	14	
"	21	"	12	
"	22	"	10	

CALLES.	NUMERACIÓN ANTIGUA.	MODIFICACIONES.	NUMERACIÓN NUEVA.	ACLARACIONES.
RUEDAS—CALLE DE LAS.	23	Pasa á ser el	8	
»	24	»	6	
»	25	»	4	
»	26	»	2	
SACRA—VIA. CALLE DE LA. (a)	1			
»	2	»	3	
»	0	»	5	Accesorio del núm. 1.º antiguo de Tras de San Pelayo.
»	0	»	6	Id. del 2 id. de la Quintana de vivos.
»	3	»	4	
»	0	»	2	Id. del 13 id. de la Azabachería.
SALOMÉ—TRAS DE.	0	»	1	Accesorio de núm. 13 antiguo de la Rúa Nueva.
»	14	Antiguo de la Rúa Nueva, pasa á ser el	2	
»	0	Pasa á ser el	3	Id. del 15 id. de Calobre.
»	0	»	4	Id. del 14 id. de id.
»	0	»	5	Id. del 13 id. de id.
»	0	»	6	Id. del 12 id. de id.
»	10	Antiguo de las Huérfanas, pasa á ser el	7	
»	0	Pasa á ser el	8	Id. del 16 antiguo de la Rúa Nueva.
SAL SI PUEDES—CALLE DE.	1			
»	2			
»	3			
»	4			

(a) Véase el Suplemento.

CALLES.	NUMERACIÓN ANTIGUA.	MODIFICACIONES.	NUMERACIÓN NUEVA.	ACLARACIONES.
SALVADAS—BARRIO DE LAS.	1			
»	2			
»	3			
»	4			
»	5			
»	6			
»	7			
»	8			
SAR DE AFUERA—BARRIO DE.	1			
»	2			
»	3			
»	4			
»	5			
»	6			
»	7			
»	8			
»	9			
»	10			
»	11			
»	12			Arruinada.
»	13			
»	14			
»	15			Arruinada.
»	16			
»	17			
»	18			
»	19			
»	20			
»	21			
»	22			

CALLES.	NUMERACIÓN ANTIGUA.	MODIFICACIONES.	NUMERACIÓN NUEVA.	ACLARACIONES.
SAR DE AFUERA—BARRIO DE.	23			
»	24			
»	25			
»	26			
»	27			
»	28			
»	29			
»	30			
»	31			
»	32			
»	33			
»	34			
»	35			
»	36			
»	37			
»	38			
»	39			
»	40			
»	41			
»	42			
»	43			
»	44			
»	45			
»	46			
»	47			
»	48			
»	49			
»	50			
»	51			
»	52			
»	54	Pasa á ser el	53	

CALLES.	NUMERACIÓN ANTIGUA.	MODIFICACIONES.	NUMERACIÓN NUEVA.	ACLARACIONES.
SAR DE AFUERA—BARRIO DE.	55	Pasa á ser el	54	Iglesia parroquial de Sar. Edificio contiguo llamado Priorato.
»	56	»	55	
»	57	»	56	
»	58	»	57	
»	56	»	58	
»	0	»	59	
»	0	»	60	
»	57	»	61	
»	58	»	62	
»	59	»	63	
»	60	»	64	
»	61	»	65	
»	62	»	66	
»	63	»	67	
»	64	»	68	
»	65	»	69	
»	66	»	70	
»	67	»	71	
»	68	»	72	
»	69	»	73	
»	70	»	74	
»	71	»	75	
»	72	»	76	
»	73	»	77	
»	74	»	78	
»	75	»	79	
»	76	»	80	
»	77	»	81	
»	78	»	82	
»	79	»	83	
»	80	»	84	

CALLES.	NUMERACIÓN ANTIGUA.	MODIFICACIONES.	NUMERACIÓN NUEVA.	ACLARACIONES.
SAR DE AFUERA—BARRIO DE.	81	Pasa á ser el	85	
"	82	"	86	
"	83	"	87	
"	84	"	88	
"	85	"	89	
"	86	"	90	
"	87	"	91	
SENRA—CALLE DE LA.	1			
"	0	"	3	Accesorio del anterior antiguo.
"	2	"	5	
"	3	"	7	
"	4	"	9	
"	5	"	11	
"	6	"	13	
"	7	"	15	
"	8	"	17	
"	9	"	19	
"	10	"	21	
"	11	"	23	
"	12	"	25	
"	13	"	27	
"	14	"	29	
"	15	"	31	
"	17	"	33	
"	0	"	24	Accesorio del 3 antiguo de la calle del Peso.
"	0	"	22	Id. del 2 id. de id.
"	0	"	20	Id. del 1.º B. id. de id.
"	0	"	18	Id. del 1.º A. id. de id.
"	0	"	16	Cochera.

CALLES.	NUMERACIÓN ANTIGUA.	MODIFICACIONES.	NUMERACIÓN NUEVA.	ACLARACIONES.
SENRA—CALLE DE LA.	7	Pasa á ser el	14	Accesorio del 7 ant.º de Entre Murallas.
»	6	»	12	Id. del 6 id. de id.
»	5	»	10	Id. del 5 id. de id.
»	4	»	8	Id. del 4 id. de id.
»	3	»	6	Id. del 3 id. de id.
»	2	»	4	Id. del 2 id. de id.
»	0	»	2	Id. del 1 id. de id.
SEQUELO—CALLE DE LA FUENTE.	1			
»	2	»	3	
»	3	»	5	
»	4	»	7	
»	5	»	9	
»	6	»	11	
»	0	»	13	Accesorio del 7 antiguo que sigue.
»	7	»	15	
»	0	»	17	Id. del 2 antiguo de la Conga.
»	8	»	26	
»	9	»	24	
»	10	»	22	
»	11	»	20	
»	12	»	18	
»	13	»	16	
»	14	»	14	
»	15	»	12	
»	16	»	10	
»	17	»	8	
»	18	»	6	
»	19	»	4	
»	0	»	2	Accesorio del 1 ant.º de la Rua Nueva.

CALLES.	NUMERACIÓN ANTIGUA.	MODIFICACIONES.	NUMERACIÓN NUEVA.	ACLARACIONES.
TAFONA—CALLEJON DE LA.	1			
"	0	Pasa á ser el	2	Accesorio del núm. 7 antiguo del Picho de la Cerca. Cochera.
"	0	"	3	
"	2	"	4	
"	3	"	5	
"	4	"	6	
"	5	"	7	
"	6	"	8	
TARÁS—CALLE DE.	1			
"	2	"	3	
"	3	"	5	
"	4	"	7	
"	5	"	9	
"	6 A	"	11	
"	6 B	"	13	
"	7 A	"	15	
"	7 B	"	17	
"	8	"	19	
"	9	"	21	
"	10 A	"	23	
"	10 B	"	25	
"	11	"	27	
"	12	"	29	
"	13	"	31	
"	14	"	33	Hospital de Tullidos.
"	15	"	42	
"	16	"	40	
"	17	"	38	
"	18	"	36	

1
2
1

CALLES.	NUMERACIÓN ANTIGUA.	MODIFICACIONES.	NUMERACIÓN NUEVA.	ACLARACIONES.
TARÁS—CALLE DE.	19	Pasa á ser el	34	
»	20	»	32	
»	21	»	30	
»	22	»	28	
»	23	»	26	
»	24	»	24	
»	25	»	22	
»	26	»	20	
»	27	»	18	
»	28	»	16	
»	29	»	14	
»	30	»	12	
»	31	»	10	
»	32	»	8	
»	33	»	6	
»	34	»	4	
»	35	»	2	
TORAL—CANTÓN DEL. (a)	3	»	1	
»	4	»	2	
»	5	»	3	
»	6	»	4	
»	7	»	5	
»	8	»	6	
»	9	»	7	
»	10	»	8	
»	11	»	9	
»	12	»	10	

(a) Véase el Suplemento.

CALLES.	NUMERACIÓN ANTIGUA.	MODIFICACIONES.	NUMERACIÓN NUEVA.	ACLARACIONES.
TORAL—CANTÓN DEL.	13	Pasa á ser el	11	
»	15	»	12	
»	1	»	13	
»	2	»	14	
TRAVIESA—RUA.	1			
»	0	»	3	Iglesia parroquial de Santa Maria del Camino.
»	2	»	5	
»	3	»	7	
»	4	»	9	
»	5	»	11	
»	6	»	13	
»	7	»	15	
»	8	»	17	
»	9	»	19	
»	10	»	21	
»	11	»	23	
»	12	»	25	
»	0	»	27	Accesorio del 1 antiguo de la calle de San Agustin.
»	13	»	28	
»	14	»	26	
»	15	»	24	
»	16	»	22	
»	17	»	20	
»	18	»	18	
»	19	»	16	
»	20	»	14	
»	21	»	12	
»	22	»	10	

CALLES.	NUMERACIÓN ANTIGUA.	MODIFICACIONES.	NUMERACIÓN NUEVA.	ACLARACIONES.
TRAVIESA—RUA.	23	Pasa á ser el	8	
»	24	»	6	
»	25	»	4	
»	0	»	2	Accesorio del núm. 14 antiguo de las Casas Reales.
TROMPAS—CALLE DE LAS.	12	»	1	
»	0	»	2	Huerta.
»	6	»	3	
»	7	»	4	
»	9	»	5	
»	10	»	6	
»	11	»	7	Fábrica de Curtidos.
TROYA—CALLE DE LA. (a)	0	»	1	Accesorio del 10 ant.º de la Azabachería
»	1	»	3	
»	2	»	5	
»	3	»	7	
»	4	»	9	
»	5	»	11	
»	6	»	13	
»	7	»	15	
»	0	»	16	Accesorio del 5 ant.º de los Brillares.
»	7 B	»	14	
»	8	»	12	
»	9	»	10	
»	10	»	8	
»	11	»	6	

(a) Véase el Suplemento.

CALLES.	NUMERACIÓN ANTIGUA.	MODIFICACIONES.	NUMERACIÓN NUEVA.	ACLARACIONES.
TROYA—CALLE DE LA.	12	Pasa á ser el	4	
" "	0	" "	2	Accesorio del núm. 1 antiguo de la Plazuela de San Benito.
TRUQUES—CALLE DE LOS.	0	Pasa á ser el	1	Accesorio del núm. 41 antiguo de la Algalia de arriba.
" "	0	" "	3	Id. del 40 B. id. de id.
" "	42	Antiguo de la Algalia de arriba, pasa á ser el	5	
" "	43	Id. de id. id.	6	
" "	44	Id. de id. id.	4	
" "	0	Pasa á ser el	2	Accesorio del núm. 45 antiguo de la Algalia de arriba.
VEEDOR—CUESTA DEL.	0	" "	1	Huerta.
" "	1	" "	2	Fragua.
" "	2	" "	3	
" "	3	" "	4	
" "	4	" "	5	
" "	5	" "	6	
" "	6	" "	7	
" "	7	" "	8	
" "	8	" "	9	
" "	9	" "	10	
" "	11	" "	11	
" "	12	" "	12	
" "	13	" "	13	
" "	14	" "	14	
" "	15	" "	15	
" "	16	" "	16	
" "	0	" "	17	A. del 17 ant.º de la Cruz de S. Pedro.

CALLES.	NUMERACIÓN ANTIGUA.	MODIFICACIONES.	NUMERACIÓN NUEVA.	ACLARACIONES.
VEEDOR—CUESTA DEL.	17	Pasa á ser el	18	
»	18	»	19	
VIEJA—CUESTA.	1			
»	2			
»	3			
»	4			
»	5			
»	6			
»	7			
»	8			
»	10	Pasa á ser el	9	
»	11	»	10	
»	12	»	11	
»	13	»	12	
»	14	»	13	
»	15	»	14	
»	16	»	15	
»	17	»	16	
»	0	»	17	Accesorio del 18 ant.º suprimido.
VILLAR—RUA DEL.	1			
»	2	»	3	
»	3	»	5	
»	4	»	7	
»	5	»	9	
»	6	»	11	
»	7	»	13	
»	8	»	15	
»	9	»	17	
»	10	»	19	

CALLES.	NUMERACIÓN ANTIGUA.	MODIFICACIONES.	NUMERACIÓN NUEVA.	ACLARACIONES.
VILLAR—RUA DEL.	11	Pasa á ser el	21	
»	12	»	23	
»	13	»	25	
»	14	»	27	
»	15	»	29	
»	16	»	31	
»	17	»	33	
»	18 A	»	35	
»	18 B	»	37	
»	19	»	39	
»	20	»	41	
»	21	»	43	
»	22	»	45	
»	23	»	47	
»	24	»	49	
»	25	»	51	
»	26	»	53	
»	27	»	55	
»	28	»	57	
»	29	»	59	
»	30	»	61	
»	31	»	63	
»	32	»	65	
»	0	»	67	Accesorio del núm. 1.º antiguo del Cantón del Toral.
»	0	»	69	Id. del 15 id. de id.
»	33	»	71	
»	34	»	73	
»	35	»	75	
»	36	»	77	
»	37	»	79	

CALLES.	NUMERACIÓN ANTIGUA.	MODIFICACIONES.	NUMERACIÓN NUEVA.	ACLARACIONES.
VILLAR—RUA DEL.	38	Pasa á ser el	81	
»	5	Antiguo de Dentro de Fageras, pa-		
»		sa á ser el	83	
»	6	Id. de id. id.	85	
»	39	Pasa á ser el	84	
»	40	»	82	
»	41	»	80	
»	42	»	78	
»	43	»	76	
»	44	»	74	
»	45	»	72	
»	46	»	70	
»	47	»	68	
»	48	»	66	
»	49	»	64	
»	50	»	62	
»	51	»	60	
»	52	»	58	
»	53	»	56	
»	54	»	54	
»	55	»	52	
»	56	»	50	
»	57	»	48	
»	58	»	46	
»	59	»	44	
»	60	»	42	
»	61	»	40	
»	62	»	38	
»	63	»	36	
»	64	»	34	
»	65	»	32	

CALLES.	NUMERACIÓN ANTIGUA.	MODIFICACIONES.	NUMERACIÓN NUEVA.	ACLARACIONES.
VILLAR—RUA DEL.	66	Passa á ser el	30	
»	67	»	28	
»	68	»	26	
»	69	»	24	
»	70	»	22	
»	71	»	20	
»	72	»	18	
»	73	»	16	
»	74	»	14	
»	75	»	12	
»	76	»	10	
»	77	»	8	
»	78	»	6	
»	79	»	4	
»	80	»	2	
VISTA ALEGRE—BARRIO DE.	1			
»	2			
»	3			
»	4			
»	5			
»	6			
»	7			
»	8			
»	9			
»	10			
»	11			
»	12			
»	13			
»	14			
»	15			

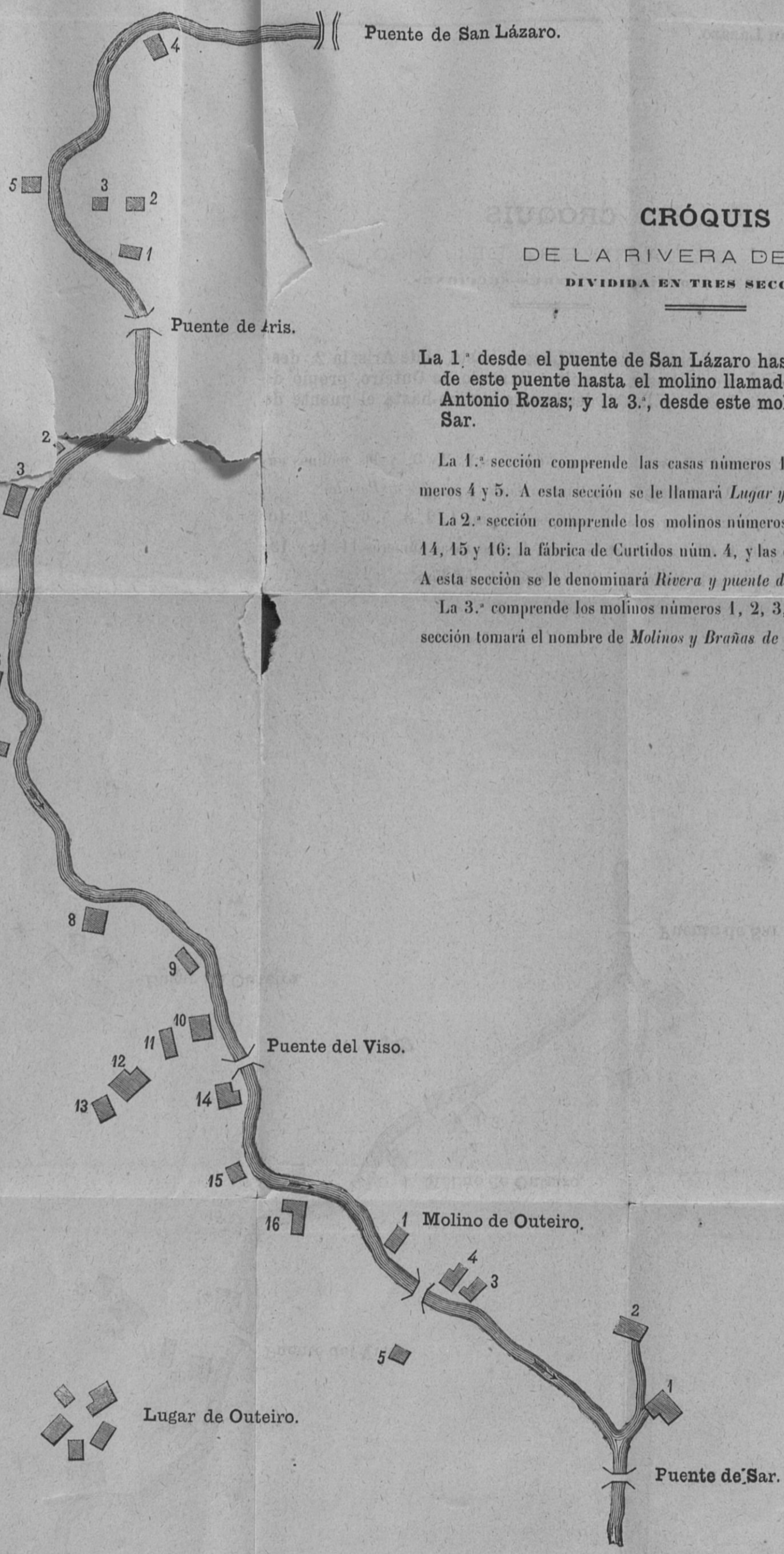
CALLES.	NUMERACIÓN ANTIGUA.	MODIFICACIONES.	NUMERACIÓN NUEVA.	ACLARACIONES.
VISTA ALEGRE—BARRIO DE.	16			
»	17			
»	18			
»	19			
»	20			
»	21			
»	22			
»	23			
»	24			
»	25			
»	26			
»	27			
»	28			
»	29			
»	30			
»	31			
»	32			
»	33			
»	34			
»	35			
»	36			
»	37			
»	38 A	Pasa á ser el	38	
»	38 B	»	39	
»	39	»	40	
»	40	»	41	
»	41	»	42	
»	42	»	43	
»	43	»	44	
»	44	»	45	
»	45	»	46	

CALLES.	NUMERACIÓN ANTIGUA.	MODIFICACIONES.	NUMERACIÓN NUEVA.	ACLARACIONES.
VISTA ALEGRE—BARRIO DE.	46	Pasa á ser el	47	
"	47	"	48	
"	48	"	49	
"	49	"	50	
"	50	"	51	
"	51	"	52	
"	52	"	53	
"	53	"	54	
"	54	"	55	
"	55	"	56	
"	56	"	57	
"	57	"	58	
"	0	"	59	
"	60			
"	61			
"	62			
"	63			
"	64			
"	65			
"	66			
"	67			
"	68			
"	69			
"	70			
"	71			
"	72			
"	73			
"	74			
"	75			
"	76 A	Pasa á ser el	76	
"	76 B	"	77	

CALLES.	NUMERACIÓN ANTIGUA.	MODIFICACIONES.	NUMERACIÓN NUEVA.	ACLARACIONES.
VISTA ALEGRE—BARRIO DE.	77	Pasa á ser el	78	
»	78	»	79	
»	79	»	80	
»	80	»	81	
»	81	»	82	
»	82	»	83	
»	83	»	84	
»	84	»	85	
»	85	»	86	
»	86	»	87	
»	87	»	88	
»	88	»	89	
»	0	»	90	
»	89	»	91	
»	90	»	92	
»	91	»	93	
»	92	»	94	
»	93	»	95	
»	0	»	96	Capilla de Nuestra Señora de la Fuente.
ZAPATERÍA VIEJA—CALLE DE LA.	1			
»	2	»	3	
»	3	»	5	
»	4	»	7	
»	5	»	9	
»	6	»	11	
»	12	»	20	
»	13	»	18	
»	14	»	16	
»	15	»	14	
»	16	»	12	

CALLES.	NUMERACIÓN ANTIGUA.	MODIFICACIONES.	NUMERACIÓN NUEVA.	ACLARACIONES.
ZAPATERÍA VIEJA—CALLE DE.	17	Pasa á ser el	10	
»	18	»	8	
»	19	»	6	
»	20	»	4	
»	0	»	2	Accesorio del 1.º antiguo de la calle de las Huérfanas.
Apéndice á la letra I.				
ISABEL—CAMPO DE SANTA.	0	»	1	Cuartel de Santa Isabel.
»	0	»	2	Casa llamada del Monte.
»	0	»	3	Fábrica de Curtidos.
»	0	»	4	Molino de la Portela.

En las anteriores páginas no se pudo poner algunas veces las palabras «antiguo» y «accesorio» con todas sus letras, y aparecen en inicial. (Nota del impresor).



CRÓQUIS
DE LA RIVIERA DEL VISO;
DIVIDIDA EN TRES SECCIONES.

La 1.^a desde el puente de San Lázaro hasta el de Aris; la 2.^a desde este puente hasta el molino llamado de Outeiro, propio de Antonio Rozas; y la 3.^a, desde este molino hasta el puente de Sar.

La 1.^a sección comprende las casas números 1, 2 y 3, y los molinos números 4 y 5. A esta sección se le llamará *Lugar y puentes de Paredes*.

La 2.^a sección comprende los molinos números 1, 2, 3, 5, 6, 7, 8, 9, 10, 14, 15 y 16; la fábrica de Curtidos núm. 4, y las casas números 11, 12 y 13. A esta sección se le denominará *Riviera y puente del Viso*.

La 3.^a comprende los molinos números 1, 2, 3, 4, y la casa núm. 5. Esta sección tomará el nombre de *Molinos y Brañas de Sar*.

Molino do Rego.

CRÓQUIS

DE LA RIVERA DE SAN LORENZO,

DIVIDIDA EN DOS SECCIONES.

La 1.^a desde el molino do Rego hasta el puente Sarela; y la 2.^a desde este puente hasta el de los Chouchiños.

La 1.^a sección comprende los molinos números 1, 2, 3, 4, 5, 6, 7, 9, 10, 11, 14, 15, 16 y 18; y las casas números 8, 12, 13, 17, 19 y 20. Esta sección se llamará *Lugar de Puente Sarela*.

La 2.^a sección comprende las casas números 1, 2, 3, 10, 11, 13, y 14; la fábrica de Curtidos núm. 4, y los molinos números 5, 6, 7, 8, 9 y 12. Esta sección se distinguirá con el nombre de *Molinos de la Rivera de San Lorenzo*.

1

2

3

4

5

6

7

8

9

10

11

12

13

14

15

16

17

18

19

20

Puente Sarela.

1

2

3

4

5

6

7

8

9

10

11

12

13

14

15

16

17

18

19

20

21

22

23

24

25

26

27

28

29

30

31

32

33

34

35

36

37

38

39

40

41

42

43

44

45

46

47

48


49

50

Molino llamado de la Rivera.

Puente de los Chouchiños.

CUADERNO SEGUNDO.



ROTULACIÓN Y NUMERACIÓN.

AÑO DE 1860.

QUINTO ANIVERSARIO

NOTULACION Y NUMERACION

AÑO DE 1950

ESTADO DETALLADO de las letras que se necesitan para la rotulación de

	Núm de rotu latas	A.	B.	C.	D.	E.	F.	G.
PRIMER CUARTEL.	94	94	»	94	»	188	»	»
SEGUNDO CUARTEL.	139	139	»	139	139	278	»	139
TERCER CUARTEL.	215	215	»	430	»	645	»	»
CUARTO CUARTEL.	201	402	»	402	»	202	»	»
TOTAL DE LETRAS PARA CUARTELES.		850	»	1065	139	1312	»	139
MANZANAS.	649	1947	»	»	»	»	»	»
ACCESORIOS.	331	331	»	662	»	331	»	»
CIUDAD DE SANTIAGO—PARTIDO JUDICIAL DE TÉRMINO—PROVINCIA DE LA CORUÑA.	8	72	»	32	56	32	»	8

Nota.—En el caso de que las rotulatas de cuarteles y manzanas vengan en una sola placa y no en

los cuarteles, manzanas, accesorios de casas y entradas de esta Ciudad.

H.	I.	J.	L.	M.	N.	Ñ.	O.	P.	Q.	R.	S.	T.	U.	V.	X.	Y.	Z.
»	94	»	94	94	»	»	»	94	»	282	»	94	94	»	»	»	»
»	»	»	139	»	139	»	139	»	»	139	139	139	278	»	»	»	»
»	»	»	215	»	»	»	»	»	»	645	»	430	215	»	»	»	»
»	»	»	201	»	»	»	201	»	»	402	»	402	402	»	»	»	»
»	94	»	649	94	139	»	340	94	»	1468	139	1065	989	»	»	»	»
»	»	»	»	649	1298	»	»	»	»	»	»	»	»	»	»	»	649
»	331	»	»	»	»	»	662	»	»	331	331	»	»	»	»	»	»
»	64	8	16	8	24	8	40	16	»	32	8	24	16	8	»	»	»

letras sueltas, se encuentra en la primera casilla el núm. correspondiente de placas que deben venir.

ESTADO DETALLADO por orden alfabético de cada una de las plazas, travesías, plazuelas, callejones, barrios, et-

NOMBRES DE LAS CALLES.	Núm de rotu latas	Letra A.						
		A.	B.	C.	D.	E.	F.	G.
ABASTOS—PLAZA DE.	1	4	1	»	1	1	»	»
AGUSTIN—CALLE DE SAN.	2	6	»	2	2	4	»	2
AGUSTIN—PLAZUELA DE SAN.	3	12	»	»	3	6	»	3
ALFONSO—CALLE DEL PRINCIPE.	2	4	»	4	2	6	2	»
ALGALIA DE ABAJO—CALLE DE LA.	3	21	3	3	6	9	»	3
ALGALIA DE ARRIBA—CALLE DE LA.	4	28	4	4	8	12	»	4
ALTAMIRA—CALLEJÓN DE.	2	8	»	2	2	4	»	»
ALTAMIRA—PLAZUELA DE.	2	10	»	»	2	4	»	»
ANDUJAR—CALLE DE.	2	6	»	2	4	4	»	»
ANGUSTIA—CAMPO DE LA.	2	8	»	2	2	2	»	2
ANGUSTIA—TRAS DE LA.	2	8	»	»	2	2	»	2
ANTONIO—CALLE DE LA FUENTE DE SAN.	2	8	»	2	4	10	2	»
ANTONIO—CAMPO DE SAN.	1	3	»	1	1	1	»	»
ANIMAS—CALLEJUELA DE.	2	8	»	2	2	6	»	»
ANIMAS—PLAZUELA DE.	2	8	»	»	2	4	»	»
ATALAYA—CALLE DE LA.	2	12	»	2	2	4	»	»
AZABACHERÍA—CALLE DE LA.	2	12	2	4	2	6	»	»
Letra B.								
BAR—POZA DE.	3	6	3	»	3	3	»	»
BARREIRAS—BARRIO DE LAS.	2	8	4	»	2	4	»	»
BASQUIÑOS—CALLE DE LOS.	2	4	2	2	2	4	»	»
BAUTIZADOS—CALLE DE.	2	6	2	2	4	4	»	»
BELVIS—CALLE DE.	2	2	2	2	2	6	»	»
BENAVAL—CALLE DE.	2	6	2	2	2	6	»	»
BENITO—CANTÓN DE SAN.	2	4	2	2	2	4	»	»
BENITO DEL CAMPO—PLAZA DE SAN.	5	20	5	5	10	15	»	»
BRILLARES—CALLE DE LOS.	3	6	3	3	3	9	»	»
Letra C.								
CALDERERÍA—CALLE DE LA.	3	12	»	6	6	12	»	»
CAMINO NUEVO.	3	3	»	3	»	3	»	»
SUMA.		243	35	57	83	155	4	16

de las letras que se necesitan para la rotulación de las cátedra de esta Ciudad.

H.	I.	J.	L.	M.	N.	Ñ.	O.	P.	Q.	R.	S.	T.	U.	V.	X.	Y.	Z.
»	»	»	1	»	»	»	1	1	»	»	2	1	»	»	»	»	1
»	»	2	»	4	»	4	»	»	»	»	4	2	2	»	»	»	»
»	»	3	»	6	»	6	»	»	3	»	6	3	6	»	»	»	3
»	»	4	»	8	»	4	»	4	4	»	2	2	»	»	»	»	»
»	»	3	3	15	»	»	»	3	»	»	»	»	»	»	»	»	»
»	»	8	»	20	»	»	»	»	»	»	8	»	»	»	»	»	»
»	»	2	2	6	2	2	»	2	»	»	2	»	2	»	»	»	»
»	»	2	»	6	2	»	»	2	»	2	»	2	2	»	»	»	2
»	»	2	2	4	»	2	»	»	»	2	»	2	2	»	»	»	»
»	»	2	»	2	2	2	»	2	»	2	»	2	2	»	»	»	»
»	»	2	»	2	2	2	»	2	»	2	»	2	2	»	»	»	»
»	»	2	»	6	»	8	»	4	»	»	2	4	4	2	»	»	»
»	»	1	»	»	1	3	»	3	1	»	»	1	1	»	»	»	»
»	»	2	2	4	2	4	»	»	»	»	2	»	2	»	»	»	»
»	»	2	»	4	2	2	»	»	2	»	»	2	2	»	»	»	2
»	»	»	»	8	»	»	»	»	»	»	»	2	»	»	»	2	»
2	2	»	6	»	»	»	»	»	»	2	»	»	»	»	»	»	2
»	»	»	»	»	»	»	3	3	»	3	»	»	»	»	»	»	3
»	4	»	2	»	»	»	2	»	»	10	4	»	»	»	»	»	»
»	2	»	6	»	»	2	4	»	2	»	6	»	2	»	»	»	»
»	2	»	4	»	»	»	2	»	»	»	2	2	2	»	»	»	2
»	2	»	6	»	»	»	»	»	»	»	2	»	»	»	»	»	»
»	»	»	6	»	2	»	»	»	»	»	»	»	»	2	»	»	»
»	2	»	»	»	8	»	4	»	»	»	2	4	»	»	»	»	»
»	5	»	10	5	10	»	10	10	»	»	5	5	»	»	»	»	5
»	3	»	15	»	»	»	3	»	»	6	6	»	»	»	»	»	»
»	3	»	12	»	»	»	»	»	»	6	»	»	»	»	»	»	»
»	3	»	»	3	6	»	6	»	»	»	»	3	3	»	»	»	»
2	63	9	163	19	65	2	53	28	2	45	54	34	29	7	»	2	20

NOMBRES DE LAS CALLES.	Núm de rotu latas							
		A.	B.	C.	D.	E.	F.	G.
SUMA ANTERIOR.	243	35	57	83	155	4	16	
CAMINO—PUERTA DEL.	2	4	"	2	2	4	"	"
CARAMONIÑA—CALLE DE.	2	8	"	4	2	4	"	"
CARMEN DE ABAJO—CALLE DEL.	2	8	2	4	4	8	"	"
CARMEN DE ABAJO—CALZADA DEL.	3	18	3	6	9	9	"	"
CARREIRA—AGROS DE.	1	3	"	1	1	2	"	1
CARRETAS—CALLEJÓN DE LAS.	1	4	"	2	1	3	"	"
CARRICOBA—CALLE DE LA.	2	8	2	6	2	4	"	"
CASAS REALES.	3	9	"	3	"	6	"	"
CASTRO—CALLE DEL.	2	4	"	4	2	4	"	"
CASTRÓN D'OURO—CALLE DEL.	2	4	"	4	4	4	"	"
CAYETANO—CALLE DE SAN.	2	8	"	4	2	6	"	"
CERCA—CALLE DEL PICO DE LA.	2	6	"	8	4	8	"	"
CLARA—CALLE DE SANTA.	3	15	"	6	3	6	"	"
COMPOSTELA—CASAS DE.	1	3	"	2	1	2	"	"
CONCHEIROS—BARRIO DE LOS.	1	1	1	2	1	2	"	"
CONCHEIROS—FUENTE DE LOS.	1	"	"	2	1	4	1	"
CONDE—CARRERA DEL.	1	2	"	2	2	3	"	"
CONGA—CALLE DE LA.	4	12	"	8	4	8	"	4
CORRALIÑO—EL.	1	1	"	1	"	1	"	"
COSTANILLA DEL MONTE.	2	4	"	2	2	4	"	"
CRISTINA—CALLE DE SANTA.	3	12	"	6	3	6	"	"
CUARTEL—TRAS DEL.	2	4	"	2	2	4	"	"
CUESTA NUEVA.	2	4	"	2	"	4	"	"
CUESTA VIEJA.	2	4	"	2	"	4	"	"
Letra Ch.								
CHUFAS—CALLEJÓN DE.	2	4	"	4	2	4	2	"
Letra D.								
DOMINGO—CAMPO DE SANTO.	1	2	"	1	2	1	"	1
Letra E.								
ENSEÑANZA—CALLE DE LA.	2	8	"	2	2	8	"	"
ENTRE CERCAS—CALLE DE.	2	4	"	6	2	10	"	"
ENTRE GALERAS—CALLE DE.	1	3	"	1	1	5	"	1
ENTRE MURALLAS—CALLE DE.	2	6	"	2	2	8	"	"
ENTRE MUROS—CALLE DE.	2	2	"	2	2	8	"	"
ENTRE RIOS—CALLE DE.	2	2	"	2	2	8	"	"
ESPIÑO—CASAS DEL.	1	2	"	1	1	2	"	"
ESPÍRITU SANTO—CALLE DEL.	2	4	"	2	2	6	"	"
ESTRELLA—CAMPO DE LA.	2	6	"	2	2	6	"	"
SUMA.	432	43	167	155	331	7	23	

H.	I.	J.	L.	M.	N.	Ñ.	O.	P.	Q.	R.	S.	T.	U.	V.	X.	Y.	Z.
2	63	9	163	19	65	2	53	28	2	45	54	34	29	7	"	2	20
"	2	"	2	2	2	"	2	2	"	2	"	2	2	"	"	"	"
"	2	"	4	2	2	2	"	"	"	2	"	"	2	"	"	"	"
"	"	2	6	2	2	"	2	"	"	2	"	"	"	"	"	"	"
"	"	3	6	3	3	"	3	"	"	3	"	"	"	"	"	"	3
"	1	"	"	"	"	"	1	"	"	4	1	"	"	"	"	"	"
"	"	1	3	"	1	"	1	"	"	2	2	1	"	"	"	"	"
"	2	"	6	"	"	"	2	"	"	4	"	"	"	"	"	"	"
"	"	"	3	"	"	"	"	"	"	3	9	"	"	"	"	"	"
"	"	"	6	"	"	"	2	"	"	2	2	2	"	"	"	"	"
"	"	"	"	"	"	"	"	"	"	2	2	2	2	"	"	"	"
"	"	"	4	"	4	"	2	"	"	"	2	2	2	"	"	2	"
2	2	"	8	"	"	"	2	2	"	2	"	"	"	"	"	"	"
"	"	"	9	"	3	"	"	"	"	3	3	3	"	"	"	"	"
"	"	"	1	1	"	"	2	1	"	3	1	"	"	"	"	"	"
1	2	"	1	"	1	"	4	"	"	3	2	"	"	"	"	"	"
1	1	"	1	"	2	"	3	"	"	1	2	1	1	"	"	"	"
"	"	"	1	"	1	"	1	"	"	3	"	"	"	"	"	"	"
"	"	"	12	"	4	"	4	"	"	"	"	"	"	"	"	"	"
"	1	"	2	"	"	1	2	"	"	2	"	"	"	"	"	"	"
"	2	"	6	"	4	"	4	"	"	"	"	"	"	"	"	"	"
"	6	"	6	"	6	"	"	"	"	3	6	6	"	"	"	"	"
"	"	"	4	"	"	"	"	"	"	4	2	4	2	"	"	"	"
"	"	"	"	"	2	"	"	"	"	"	2	2	4	2	"	"	"
"	2	2	"	"	"	"	"	"	"	"	2	2	2	2	"	"	"
8	94	19	306	37	123	8	111	39	2	116	119	82	52	11	"	4	25

NOMBRES DE LAS CALLES.	Num. de rotulatas.	A. B. C. D. E. F. G.						
		A.	B.	C.	D.	E.	F.	G.
SUMA ANTERIOR.		432	43	167	155	331	7	23
Letra F.								
FAJERAS—FUERA DE.	7	21	»	»	7	21	14	»
FELJÓO—PLAZUELA DE.	2	4	»	»	2	6	2	»
FELIX—PLAZUELA DE SAN.	2	6	»	»	2	6	2	»
FONSECA—PLAZUELA DE.	3	9	»	3	3	9	3	»
FRANCISCO—CALLE DE SAN.	3	9	»	9	3	6	3	»
FRANCO—CALLE DEL.	3	6	»	6	3	6	3	»
FRANCO—TRAVESÍA DEL.	3	9	»	3	3	6	3	»
FUENTERRABÍA—PLAZUELA DE.	2	8	2	»	2	8	2	»
FUENTESECA—PLAZUELA DE.	3	9	»	3	3	15	3	»
Letra G.								
GAYO—CAMPO DEL.	2	4	»	2	2	2	»	2
GAYO—CRUCERO DEL.	8	8	»	16	8	16	»	8
GUADALUPE—BARRIO DE.	2	6	2	»	4	4	»	2
GUADALUPE—CAMPIÑO DE.	1	3	»	1	2	2	»	1
GUADALUPE—CORREDERA DE.	1	3	»	1	3	4	»	1
Letra H.								
HORNO—CORREDERA DEL CAMPO DEL.	3	6	»	6	9	12	»	»
HÓRREO—CALLE DEL.	2	2	»	2	2	6	»	»
HÓRREO—CORREDERA DEL.	2	2	»	2	4	8	»	»
HUÉRFANAS—CALLE DE LAS.	3	12	»	3	3	9	3	»
HUERTAS—CALLE DE LAS.	5	15	»	5	5	15	»	»
Letra I.								
INFERNIÑO DE ABAJO—CALLE DEL.	2	6	2	2	4	8	2	»
INFERNIÑO DE ARRIBA—CALLE DEL.	3	9	3	3	6	12	3	»
INFERNIÑO—CAMPO DEL.	3	3	»	3	3	6	3	»
Letra J.								
JAZMINES—CALLE DE LOS.	1	2	»	1	1	3	»	»
JERUSALEN—CALLE DE.	2	4	»	2	2	8	»	»
JUAN—CAMPANAS DE SAN.	3	15	»	3	3	3	»	»
JUAN—PLAZUELA DE LA FUENTE DE SAN.	3	15	»	»	6	15	3	»
SUMA.		628	52	243	250	547	56	37

H.	I.	J.	L.	M.	N.	Ñ.	O.	P.	Q.	R.	S.	T.	U.	V.	X.	Y.	Z.
8	94	19	306	37	123	8	111	39	2	116	119	82	52	11	»	2	25
»	»	7	»	»	»	»	»	»	»	14	7	»	7	»	»	»	»
»	2	2	4	»	»	»	4	2	»	»	»	»	2	»	»	»	2
»	2	»	6	»	2	»	»	2	»	»	2	»	2	»	2	»	2
»	»	»	6	»	3	»	3	3	»	»	3	»	3	»	»	»	3
»	3	»	6	»	6	»	3	»	»	3	6	»	»	»	»	»	»
»	»	»	9	»	3	»	3	»	»	3	»	»	»	»	»	»	»
»	3	»	3	»	3	»	3	»	»	6	3	»	3	»	3	»	»
»	2	»	4	»	2	»	»	2	»	4	»	2	4	»	»	»	2
»	»	»	6	»	3	»	»	3	»	»	3	3	6	»	»	»	3
»	»	»	2	2	»	»	4	2	»	»	»	»	»	»	»	»	»
»	»	»	8	»	»	»	16	»	»	16	»	»	8	»	»	»	»
»	2	»	2	»	»	»	2	2	»	4	»	»	4	»	»	»	»
»	1	»	1	»	1	»	1	1	2	»	»	»	2	»	»	»	»
»	»	»	1	»	»	»	1	1	»	3	»	»	2	»	»	»	»
3	»	»	6	3	3	»	12	3	»	12	»	»	»	»	»	»	»
2	»	»	6	»	»	»	4	»	»	4	»	»	»	»	»	»	»
2	»	»	2	»	»	»	6	»	»	10	»	»	»	»	»	»	»
3	»	»	9	»	3	»	»	»	»	3	6	»	3	»	»	»	»
5	»	»	15	»	»	»	»	»	»	5	10	5	5	»	»	»	»
»	4	2	6	»	4	2	4	»	»	2	»	»	»	»	»	2	»
»	9	»	9	»	6	3	3	»	»	9	»	»	»	»	»	8	»
»	6	»	3	3	6	3	6	3	»	3	»	»	»	»	»	»	»
»	1	1	3	1	1	»	1	»	»	»	2	»	»	»	»	»	1
»	»	2	6	»	2	»	»	»	»	2	2	»	2	»	»	»	»
»	»	3	»	3	9	»	»	3	»	»	6	»	3	»	»	»	»
»	»	3	9	»	9	»	»	3	»	»	3	3	9	»	»	»	3
23	129	39	438	50	188	17	187	70	2	219	172	98	114	14	2	12	41

NOMBRES DE LAS CALLES.	Núm. de rotu- latas.	A. B. C. D. E. F. G.						
		A.	B.	C.	D.	E.	F.	G.
SUMA ANTERIOR.	628	52	243	250	547	56	37	
Letra L.								
LAGARTOS—CALLE DE LOS.	2	6	»	2	2	4	»	2
LAURELES—CALLE DE LOS.	4	8	»	4	4	16	»	»
LITERARIOS—PLAZA DE LOS.	2	6	»	»	2	4	»	»
LORENZO—BARRIO DE SAN.	4	8	4	»	4	8	»	»
LORENZO—CAMPO DE SAN.	3	6	»	3	3	6	»	»
Letra M.								
MADRES—PATIO DE.	2	4	»	»	4	4	»	»
MATACANES—CALLEJÓN DE.	2	8	»	4	2	6	»	»
MATADERO—CALLE DEL.	4	12	»	4	8	12	»	»
MAZARELOS—CALLE DE.	4	12	»	4	4	12	»	»
MEDIO—CALLE DEL.	3	3	»	3	6	9	»	»
MERCADO VIEJO—CALLE DEL.	4	8	»	8	8	16	»	»
MERCADO VIEJO—CALLEJUELA DEL.	2	6	»	4	4	10	»	»
MIGUEL—CALLE DE SAN.	3	6	»	3	3	9	»	3
MIGUEL—PLAZUELA DE LA FUENTE DE SAN.	3	12	»	»	6	18	3	3
MONTE—COSTANILLA DEL. (Vease en la C)	2							
MOROU—CORREDERA DE.	2	2	»	2	4	6	»	»
Letra N.								
NUEVA—CALLE.	2	4	»	2	»	4	»	»
NUEVA—RUA.	3	6	»	»	»	3	»	»
Letra O.								
OLIVEIRA—LA.	3	6	»	»	»	3	»	»
OLVIDO—CALLE DEL.	2	2	»	2	4	4	»	»
Letra P.								
PALPA—CALLEJÓN DE LA.	2	8	»	2	2	4	»	»
PARRA—CURRO DE LA.	3	9	»	3	3	3	»	»
PASTORIZA—CALLE DE.	2	6	»	2	2	4	»	»
PEDRO—CALZADA DE SAN.	3	12	»	3	9	6	»	»
PEDRO—CRUZ DE SAN.	2	2	»	2	4	4	»	»
PEDRO—RUA DE SAN.	3	6	»	»	6	6	»	»
PEDRO—TRAVESÍA DE SAN.	2	6	»	»	4	6	»	»
SUMA.	802	56	300	348	734	59	45	

		H.	I.	J.	L.	M.	N.	Ñ.	O.	P.	Q.	R.	S.	T.	U.	V.	X.	Y.	Z.
		23	129	39	438	50	188	17	187	70	2	219	172	98	114	14	2	12	41
		»	»	»	8	»	»	»	4	»	»	2	4	2	»	»	»	»	»
		»	»	»	20	»	»	»	4	»	»	4	8	»	4	»	»	»	»
		»	4	»	6	»	»	»	4	2	»	4	4	2	»	»	»	»	2
		»	4	»	4	»	8	»	12	»	»	12	4	»	»	»	»	»	4
		»	»	»	3	3	6	»	9	3	»	3	3	»	»	»	»	»	3
		»	2	»	»	2	»	»	2	2	»	2	2	2	»	»	»	»	»
		»	»	2	4	2	4	»	2	»	»	»	2	2	»	»	»	»	»
		»	»	»	12	4	»	»	4	»	»	4	»	4	»	»	»	»	»
		»	»	»	12	4	»	»	4	»	»	4	4	»	»	»	»	»	4
		»	3	»	9	3	»	»	3	»	»	»	»	»	»	»	»	»	»
		»	4	4	12	4	»	»	8	»	»	4	»	»	»	»	4	»	»
		»	2	4	8	2	»	»	4	»	»	2	»	»	2	»	»	»	»
		»	3	»	9	3	3	»	»	»	»	»	3	»	3	»	»	»	»
		»	3	»	12	3	6	»	»	3	»	»	3	3	9	»	»	»	3
		»	»	»	»	2	»	»	6	»	»	8	»	»	2	»	»	»	»
		»	»	»	4	»	2	»	»	»	»	»	»	»	2	2	»	»	»
		»	»	»	»	»	3	»	»	»	»	3	»	»	6	3	»	»	»
		»	6	»	6	»	»	»	3	»	»	3	»	»	»	»	3	»	»
		»	2	»	8	»	»	»	4	»	»	»	»	»	»	»	2	»	»
		»	»	2	8	»	2	»	2	4	»	»	»	»	»	»	»	»	»
		»	»	»	3	»	»	»	3	3	»	12	»	»	3	»	»	»	»
		»	2	»	4	»	»	»	2	2	»	2	2	2	»	»	»	»	2
		»	»	»	3	»	3	»	3	3	»	3	3	»	»	»	»	»	3
		»	»	»	»	»	2	»	2	2	»	4	2	»	2	»	»	»	2
		»	»	»	»	»	3	»	3	3	»	6	3	»	3	»	»	»	»
		»	2	»	»	»	2	»	2	2	»	4	4	2	»	2	»	»	»
		23	166	51	593	82	232	17	277	99	2	305	223	117	150	32	2	12	64

NOMBRES DE LAS CALLES.	Num. de rotu- latas.	A. B. C. D. E. F. G.						
		SUMA ANTERIOR.	802	56	300	348	734	59
PEJIGO DE ABAJO—CALLE DEL.	3	9	3	3	6	12	»	3
PEJIGO DE ARRIBA—CALLE DEL.	2	6	2	2	4	8	»	2
PELAMIOS—BARRIO DE LOS.	2	4	2	»	2	4	»	»
PELAYO DE ANTE ALTARES--TRAS SAN.	3	18	»	»	3	12	»	»
PEÑA - PUERTA DE LA.	2	6	»	»	2	6	»	»
PESCADERÍA VIEJA.	2	6	»	2	2	6	»	»
PESCADERÍA VIEJA—CALLEJÓN DE LA.	2	10	»	4	4	10	»	»
PESO—CALLE DEL.	3	3	»	3	3	9	»	»
PILAR—TRAS DEL.	2	4	»	»	2	2	»	»
PISÓN—CALLEJÓN DEL.	2	2	»	2	2	4	»	»
PITELOS—CALLE DE.	3	3	»	3	3	9	»	»
PLATERÍAS—PLAZUELA DE LAS.	3	15	»	»	3	9	»	»
POMBAL- CALLE DEL.	2	4	2	2	2	4	»	»
PREGUNTOIRO—CALLE DEL.	3	3	»	3	3	9	»	3
Letra R.								
RAPA DA FOLLA—CALLE DE.	3	15	»	3	6	6	3	»
REÍÑA—CALLE DE LA.	3	9	»	3	3	9	»	»
REYES—PUERTA DE LOS.	2	2	»	2	8	»	»	»
RIEGO DE AGUA—CALLE DEL.	2	6	»	2	4	8	»	4
ROQUE—CALLE DE SAN.	3	6	»	3	3	9	»	»
ROQUE—PLAZUELA DE SAN.	4	12	»	»	4	12	»	»
ROQUE—PLAZUELA DEL CANO DE SAN.	2	8	»	2	4	8	»	»
ROSARIO—CALLE DEL.	2	4	»	2	2	4	»	»
RUEDAS—CALLE DE LAS.	3	9	»	3	6	9	»	»
Letra S.								
SACRA--VÍA.	3	9	»	3	»	»	»	»
SALOMÉ—TRAS DE.	3	6	»	»	3	6	»	»
SAL SI PUEDES—CALLE DE.	1	2	»	1	2	4	»	»
SALVADAS—BARRIO DE LAS.	1	5	1	»	2	1	»	»
SAR DE AFUERA—BARRIO DE.	3	12	3	»	6	9	3	»
SENRA—CALLE DE LA.	2	6	»	2	2	6	»	»
SEQUELO—CALLE DE LA FUENTE.	3	6	»	3	3	18	3	»
SUMA.	1012	69	351	441	955	68	57	

H.	I.	J.	L.	M.	N.	Ñ.	O.	P.	Q.	R.	S.	T.	U.	V.	X.	Y.	Z.
23	166	51	593	82	232	17	277	99	2	305	223	117	150	32	2	12	64
»	3	6	9	»	»	»	6	3	»	»	»	»	»	»	»	»	»
»	4	2	6	»	»	»	2	2	»	4	»	»	»	»	»	»	»
»	4	»	4	2	»	»	6	2	»	4	4	»	»	»	»	»	»
»	»	»	6	»	6	»	3	3	»	6	9	9	»	»	»	3	»
»	»	»	2	»	»	2	»	4	»	2	»	2	2	»	»	»	»
»	4	2	»	»	»	»	»	2	»	2	2	»	»	2	»	»	»
»	4	4	6	»	2	»	2	2	»	2	2	»	»	2	»	»	»
»	»	»	9	»	»	»	3	3	»	»	3	»	»	»	»	»	»
»	2	»	4	»	»	»	»	2	»	4	2	2	»	»	»	»	»
»	2	2	6	»	4	»	4	2	»	»	2	»	»	»	»	»	»
»	3	»	9	»	»	»	3	3	»	»	3	3	»	»	»	»	»
»	3	»	12	»	»	»	»	6	»	3	6	3	3	»	»	»	3
»	»	»	8	2	»	»	2	2	»	»	»	»	»	»	»	»	»
»	3	»	9	»	3	»	6	3	»	6	»	3	3	»	»	»	»
»	»	»	»	»	»	»	»	»	»	»	»	»	»	»	»	»	»
»	»	»	9	»	»	»	»	»	»	3	6	»	3	»	»	»	»
»	»	»	»	»	»	»	»	»	»	»	»	»	»	»	»	»	»
»	3	»	»	»	»	»	»	»	»	3	3	»	»	3	»	»	»
»	»	»	»	3	»	»	»	»	»	3	6	3	»	»	»	»	»
»	1	»	»	3	»	»	»	»	1	»	3	»	1	»	»	»	»
»	»	»	»	»	»	»	»	»	»	»	»	»	»	»	»	»	»
»	1	»	2	»	»	»	1	»	»	2	3	»	»	1	»	»	»
»	3	»	»	»	»	»	3	»	»	12	3	»	3	»	»	»	»
»	»	»	6	»	2	»	»	»	»	2	2	»	»	»	»	»	»
»	»	»	»	»	3	»	»	»	3	»	3	6	»	»	»	»	»
»	»	»	12	»	3	»	»	»	3	»	3	3	6	»	»	»	»
23	213	67	773	89	263	22	346	152	14	388	300	147	190	40	2	17	73

NOMBRES DE LAS CALLES.	Núm. de rotu- latas.	A. B. C. D. E. F. G.						
		SUMA ANTERIOR.	1012	69	351	441	955	68
Letra T.								
TAFONA—CALLEJÓN DE LA.	1	4	»	1	1	2	1	»
TARÁS—CALLE DE.	2	6	»	2	2	4	»	»
TORAL—CANTÓN DEL.	4	8	»	4	4	4	»	»
TRAVIESA—RUA.	2	6	»	»	2	2	»	»
TROMPAS—CALLE DE LAS.	2	6	»	2	2	4	»	»
TROYA—CALLE DE LA.	2	6	»	2	2	4	»	»
TRUQUES—CALLE DE LOS.	2	2	»	2	2	6	»	»
Letra V.								
VEEDOR—CUESTA DEL.	2	2	»	2	4	8	»	»
VILLAR—RUA DEL.	3	6	»	»	3	3	»	»
VISTA ALEGRE—BARRIO DE.	4	12	4	»	4	12	»	4
Letra Y.								
ISABEL—CAMPO DE SANTA.	1	4	1	1	1	2	»	»
Letra Z.								
ZAPATERÍA VIEJA—CALLE DE LA.	2	12	»	2	2	8	»	»
SUMA TOTAL.	1086	74	369	468	1014	69	61	

H.	I.	J.	L.	M.	N.	Ñ.	O.	P.	Q.	R.	S.	T.	U.	V.	X.	Y.	Z.
23	213	67	773	89	263	22	346	152	14	388	300	147	190	40	2	17	73
»	»	1	3	»	2	»	2	»	»	»	»	1	»	»	»	»	»
»	»	»	4	»	»	»	»	»	»	2	2	2	»	»	»	»	»
»	»	»	8	»	8	»	8	»	»	4	»	8	»	»	»	»	»
»	2	»	»	»	»	»	»	»	»	4	2	2	2	2	»	»	»
»	»	»	6	2	»	»	2	2	»	2	4	2	»	»	»	»	»
»	»	»	6	»	»	»	2	»	»	2	»	2	»	»	»	2	»
»	»	»	6	»	»	»	2	»	2	2	4	2	4	»	»	»	»
»	»	»	2	»	»	»	2	»	»	2	2	2	2	2	»	»	»
»	3	»	9	»	»	»	»	»	»	6	»	»	3	3	»	»	»
»	8	»	4	»	»	»	4	»	»	12	4	4	»	4	»	»	»
»	»	»	1	1	1	»	1	1	»	»	2	1	»	»	»	1	»
»	4	2	6	»	»	»	»	2	»	2	»	2	»	2	»	»	2
23	230	70	828	92	274	22	369	157	16	426	320	175	201	53	2	20	75

ESTADO DETALLADO por orden alfabético de las le-
ventos, Iglesias parroquiales y no parroquiales de esta

	Num. de rotu- latas.	A. B. C. D. E. F. G.						
		A.	B.	C.	D.	E.	F.	G.
CAPILLAS.								
Angustia de abajo—Capilla de Nuestra Señora de la.	1	9	1	1	3	5	»	1
Angustia de arriba—Capilla de Nuestra Señora de la.	1	9	1	1	3	5	»	1
ANIMAS—CAPILLA DE.	1	4	»	1	1	1	»	»
ANTONIO—CAPILLA DE SAN.	1	4	»	1	1	1	»	»
Cámen de abajo—Capilla de Nuestra Señora del.	1	7	1	2	3	6	»	»
CAYETANO—CAPILLA DE SAN.	1	5	»	2	1	2	»	»
FUENTE—CAPILLA DE NTRA. SEÑORA DE LA.	1	5	»	1	2	6	1	»
GUADALUPE—CAPILLA DE NTRA. SEÑORA DE LA.	1	6	»	1	3	5	»	1
LÁZARO—CAPILLA DE SAN.	1	5	»	1	1	1	»	»
MARIÑA—CAPILLA DE SANTA.	1	6	»	1	1	1	»	»
MARTA—CAPILLA DE SANTA.	1	6	»	1	1	1	»	»
ORDEN TERCERA—CAPILLA DE LA VENERABLE.	1	5	1	2	2	7	»	»
PASTORIZA—CAPILLA DE LA VIRGEN DE.	1	5	»	1	2	3	»	1
PAYO DEL MONTE--CAPILLA DE SAN.	1	4	»	1	2	3	»	»
PEREGRINA—CAPILLA DE NTRA. SEÑORA DE LA.	1	6	»	1	2	6	»	1
PEDRO—CAPILLA DE SAN.	1	3	»	1	2	2	»	»
PILAR—CAPILLA DE NTRA. SRA. DEL.	1	5	»	1	2	4	»	»
PORTAL--CAPILLA DE NTRA. SRA. DEL.	1	5	»	1	2	4	»	»
ROQUE—CAPILLA DE SAN.	1	3	»	1	1	2	»	»
SILVESTRE--CAPILLA DE SAN.	1	3	»	1	1	3	»	»
TRINIDAD—CAPILLA DE LA.	1	4	»	1	3	1	»	»
CONVENTOS.								
BELVIS—CONVENTO DE.	1	»	1	1	1	3	»	»
CÁRMEN—CONVENTO DEL.	1	1	»	3	1	2	»	»
CLARA—REAL MONASTERIO DE SANTA	1	6	»	1	1	3	»	»
ENSEÑANZA—CONVENTO DE LA.	1	3	»	1	1	4	»	»
HUÉRFANAS—COLEGIO DE.	1	2	»	1	1	3	1	1
MERCED—CONVENTO DE LA.	1	1	»	2	2	4	»	»
PELAYO—MONASTERIO DE SAN.	1	3	»	»	1	3	»	»
Suma.		125	5	33	47	91	2	6

tras que se necesitan para la rotulación de capillas, con-
Ciudad.

H	I	J	L	M	N	Ñ	O	P	Q	R	S	T	U	V	X	Y	Z
1	2	1	3	»	2	1	2	1	»	2	3	2	2	»	»	»	»
»	3	»	3	»	2	1	1	1	»	4	3	2	2	»	»	»	»
»	2	»	2	1	1	»	»	1	»	»	1	»	»	»	»	»	»
»	2	»	2	»	3	»	2	1	»	»	1	1	»	»	»	»	»
»	1	1	3	1	2	1	2	1	»	3	2	1	1	»	»	1	»
»	1	»	2	»	2	»	1	1	»	»	1	1	»	»	»	»	»
»	1	»	3	»	2	1	1	1	»	2	2	2	2	»	»	»	»
»	1	»	3	»	1	1	1	1	»	1	1	»	»	»	»	»	1
»	2	»	2	1	1	1	»	1	»	4	1	1	»	»	»	»	»
»	1	»	2	1	1	»	»	1	»	1	1	2	»	»	»	»	»
»	1	»	4	»	2	»	1	1	»	2	1	1	»	1	»	»	1
»	3	»	3	1	2	»	2	2	»	»	1	1	»	»	»	1	»
»	2	»	3	»	2	1	2	2	»	4	2	1	1	»	»	»	»
»	1	»	2	»	1	»	1	2	»	1	1	»	»	»	»	»	»
»	2	»	4	»	1	1	1	2	»	3	2	2	1	»	»	»	»
»	1	»	4	»	1	1	2	2	»	3	2	2	1	»	»	»	»
»	2	»	3	»	1	»	1	1	1	1	1	»	1	»	»	»	»
»	3	»	3	»	1	»	»	1	»	1	3	1	»	1	»	»	»
»	3	»	3	»	1	»	»	1	»	1	»	1	»	»	»	»	»
»	1	»	1	»	2	»	2	»	»	»	1	1	»	2	»	»	»
»	»	»	1	1	3	»	2	»	»	1	»	1	»	1	»	»	»
»	1	»	2	1	2	»	2	»	»	3	2	2	»	»	»	»	»
»	»	»	1	»	4	1	2	»	»	»	1	1	»	1	»	»	1
»	1	1	1	»	1	»	2	»	»	1	1	1	1	»	»	»	»
»	»	»	1	1	2	»	2	»	»	1	»	1	»	1	»	»	»
»	1	»	1	1	2	»	3	1	»	1	2	1	»	»	»	1	»
2	38	2	67	9	47	10	37	29	1	43	38	29	15	8	»	3	3

	Núm. de rotu- latas.	A.	B.	C.	D.	E.	F.	G.
SUMA ANTERIOR.	125	5	33	47	91	2	6	
IGLESIAS PARROQUIALES.								
BENITO--IGLESIA PARROQUIAL DE SAN.	1	4	1	»	1	3	»	1
Camino--Iglesia parroquial de Santa María del.	1	8	»	1	2	3	»	1
Félix de Solovio--Iglesia parroquial de San.	1	4	»	»	2	4	1	1
FRUCTUOSO--IGLESIA PARROQUIAL DE SAN.	1	4	»	1	1	2	1	1
JUAN--IGLESIA PARROQUIAL DE SAN.	1	5	»	»	1	2	»	1
Salomé--Iglesia parroquial de Santa María.	1	8	»	»	1	3	»	1
Sar--Iglesia parroquial de Santa María la Real de.	1	10	»	»	2	4	»	1
SUSANA--IGLESIA PARROQUIAL DE SANTA.	1	7	»	»	1	2	»	1
IGLESIAS NO PARROQUIALES.								
AGUSTIN--IGLESIA DE SAN.	1	3	»	»	1	2	»	2
COMPAÑIA--IGLESIA DE LA.	1	4	»	1	1	2	»	1
DOMINGO--IGLESIA DE SANTO.	1	2	»	»	2	2	»	2
LORENZO--IGLESIA DE SAN.	1	2	»	»	1	3	»	1
SUMA TOTAL.	186	6	36	63	123	4	20	

H.	I.	J.	L.	M.	N.	Ñ.	O.	P.	Q.	R.	S.	T.	U.	V.	X.	Y.	Z.
2	38	2	67	9	47	10	37	29	1	43	38	29	15	8	»	3	3
»	3	»	2	»	2	»	2	1	1	2	2	1	1	»	»	1	»
»	4	»	3	2	2	»	2	1	1	3	2	1	1	»	»	1	»
»	4	»	4	»	1	»	4	1	1	2	3	»	1	1	»	1	»
»	2	»	2	»	1	»	3	1	1	3	1	3	»	»	»	1	»
»	2	1	2	»	2	»	1	1	1	2	2	»	2	»	»	1	»
»	3	»	3	2	1	»	2	1	1	3	3	1	1	»	»	1	»
»	3	»	4	1	1	»	1	1	1	5	3	1	1	»	»	1	»
»	2	»	2	»	2	»	1	1	1	2	4	1	1	»	»	1	»
»	2	»	1	»	2	»	»	»	»	»	3	1	1	»	»	1	»
»	2	»	2	1	»	1	1	1	»	»	1	»	»	»	»	1	»
»	2	»	1	1	2	»	3	»	»	»	2	1	»	»	»	1	»
»	1	»	2	»	2	»	2	»	»	1	2	»	»	»	»	1	1
2	68	3	95	16	65	11	59	38	9	66	68	37	27	9	1	15	4

ESTADO DETALLADO de las le- los edificios destinados á estableci-

EDIFICIOS.	Núm. de rotu- latas.	A.	B.	C.	D.	E.	F.	G.
		ADMINISTRACIÓN DE CORREOS.	1	2	»	2	2	2
ADMINISTRACIÓN DE RENTAS.	1	3	»	1	2	2	»	»
ALHÓNDIGA.	1	2	»	»	1	»	»	1
CÁRCEL PÚBLICA.	1	2	1	3	»	1	»	»
CASA HOSPICIO.	1	2	»	2	»	»	»	»
CASAS CONSISTORIALES.	1	3	»	2	»	1	»	»
CUARTEL DE SANTIAGO.	1	3	»	1	1	2	»	1
CUARTEL DE SANTA ISABEL.	2	8	2	2	2	6	»	»
CEMENTERIO GENERAL. (Ya tiene rotulata)	1	»	»	»	»	»	»	»
CEMENTERIO DE LA ORDEN TERCERA.	1	2	»	2	2	7	»	»
CEMENTERIO DE PASTORIZA.	1	2	»	1	1	4	»	»
CEMENTERIO DEL ROSARIO.	1	1	»	1	1	4	»	»
ESCUELAS DE MEDICINA Y DE FARMACIA.	1	5	»	3	3	5	1	»
Escuela Normal superior de primera enseñanza.	1	5	»	1	1	7	»	»
ESCUELA PÚBLICA DE NIÑAS.	1	3	1	2	1	3	»	»
ESCUELA PÚBLICA DE NIÑOS.	1	2	1	2	1	3	»	»
HOSPITAL DE LAZARADOS.	1	4	»	»	2	1	»	»
HOSPITAL DE POBRES INCURABLES Y TULLIDOS.	1	2	2	1	2	3	»	»
HOSPITAL REAL.	1	2	»	»	»	1	»	»
HOSPITAL DE SAN ROQUE.	1	2	»	»	1	2	»	»
HOSPITALILLO DE ANCIANAS.	3	12	»	3	3	3	»	»
INSTITUTO DE SEGUNDA ENSEÑANZA.	1	3	»	»	2	4	»	1
JARDIN BOTÁNICO.	1	2	1	1	1	»	»	»
MACELO PÚBLICO.	1	1	1	2	»	1	»	»
SEMINARIO CONCILIAR.	1	2	»	2	»	1	»	»
SEMINARIO DE CONFESORES.	1	1	»	1	1	4	1	»
TEATRO.	1	1	»	»	»	1	»	»
UNIVERSIDAD LITERARIA.	1	3	»	»	2	2	»	»
SUMA TOTAL.		80	9	35	32	70	2	3

tras que se necesitan para la rotulación de
mientos públicos.

H.	I.	J.	L.	M.	N.	Ñ.	O.	P.	Q.	R.	S.	T.	U.	V.	X.	Y.	Z.
»	3	»	»	1	2	»	3	»	»	3	2	1	»	»	»	»	»
»	3	»	»	1	3	»	1	»	»	2	2	2	»	»	»	»	»
1	1	»	1	»	1	»	1	»	»	1	»	»	»	»	»	»	»
»	1	»	2	»	»	»	»	1	»	1	»	»	1	»	»	»	»
1	2	»	»	»	»	»	2	1	»	»	2	»	»	»	»	»	»
»	2	»	1	»	1	»	2	»	»	1	5	1	»	»	»	»	»
»	1	»	1	»	1	»	1	»	»	1	1	2	1	»	»	»	»
»	»	»	4	»	2	»	»	»	»	2	4	4	2	»	»	»	2
»	»	»	»	»	»	»	»	»	»	»	»	»	»	»	»	»	»
»	1	»	1	1	2	»	2	»	»	4	»	2	»	»	»	»	»
»	2	»	»	1	1	»	2	1	»	2	1	2	»	»	»	»	1
»	2	»	1	1	1	»	3	»	»	3	1	1	»	»	»	»	»
»	3	»	1	2	1	»	»	»	»	1	2	»	»	»	»	1	»
»	2	»	2	2	3	1	2	2	»	5	3	»	2	»	»	»	1
»	2	»	2	»	1	1	»	1	»	»	2	»	2	»	»	»	»
»	2	»	2	»	1	1	1	1	»	»	2	»	2	»	»	»	»
1	1	»	2	»	»	»	2	1	»	1	2	1	»	»	»	»	1
1	3	»	4	»	1	»	3	2	»	2	4	2	2	»	»	»	»
1	1	»	1	»	»	»	1	1	»	1	1	1	»	»	»	»	»
1	1	»	1	»	1	»	2	1	1	1	2	1	1	»	»	»	»
3	9	»	9	»	6	»	6	3	»	»	6	3	»	»	»	»	»
»	1	»	»	»	4	1	1	»	»	»	3	3	2	»	»	»	1
»	2	1	»	2	»	2	»	»	1	»	1	»	»	»	»	»	»
»	1	»	2	1	»	»	2	1	»	»	»	»	1	»	»	»	»
»	4	»	1	1	2	»	2	»	»	2	1	»	»	»	»	»	»
»	2	»	»	1	2	»	3	»	»	2	3	»	»	»	»	»	»
»	»	»	»	»	»	»	1	»	»	1	»	2	»	»	»	»	»
»	4	»	1	»	1	»	»	»	»	3	1	1	1	1	»	»	»
9	56	1	40	12	39	4	45	16	1	39	50	30	18	1	»	4	4

ESTADO DETALLADO de las letras que se necesitan para la rotulación de los lugares que se necesitan para, puestos por orden alfabético, lo mismo que las

	Núm. de rotulatas.	A.	B.	C.	D.	E.	F.	G.
Andrés - Parroquia de San.								
LUGAR DE MALLOU DE ABAJO.	1	4	1	»	2	2	»	1
IDEM DE LA PEREGRINA.	1	3	»	»	1	3	»	2
IDEM DE SARELA DE ARRIBA.	1	5	1	»	2	3	»	1
Felix - Parroquia de San.								
LUGAR DE AMO.	1	2	»	»	1	1	»	1
IDEM DE BALIÑO DE ABAJO.	1	4	2	»	2	2	»	1
IDEM DE BALIÑO DE ARRIBA.	1	4	2	»	2	2	»	1
IDEM DE CASTRO.	1	2	»	1	1	1	»	1
IDEM DE PIÑEIRO.	1	1	»	»	1	2	»	1
IDEM DO PORTO DO MEDIO.	1	1	»	»	3	1	»	1
IDEM DEL PUENTE DE S. LORENZO.	1	4	»	»	2	4	»	1
IDEM DE SAN MARCOS.	1	3	»	1	1	1	»	1
Fructuoso - Parroquia de San.								
LUGAR DE ARADAS.	1	4	»	»	2	1	»	1
IDEM DE BAR DE ABAJO.	1	4	2	»	2	2	»	1
IDEM DE BAR DE ARRIBA.	1	4	2	»	2	2	»	1
IDEM DE BARGO.	1	2	1	»	1	1	»	2
IDEM DE PARDACES DE ARRIBA.	1	5	1	1	3	3	»	1
IDEM DE SAN PAYO DEL MONTE.	1	3	»	»	2	3	»	1
IDEM DE PIÑEIRO Y REGO.	1	1	»	»	1	3	»	2
IDEM DE PUENTE SARELA.	1	3	»	»	1	4	»	1
IDEM DE SARELA DE ABAJO.	1	5	1	»	2	3	»	1
SUMA		64	13	3	34	44	»	23

ra la rotulación de los lugares de este distrito municipal, parroquias á que pertenecen.

H.	I.	J.	L.	M.	N.	Ñ.	O.	P.	Q.	R.	S.	T.	U.	V.	X.	Y.	Z.
»	»	1	3	1	»	»	2	»	»	1	»	»	2	»	»	»	»
»	1	»	2	»	1	»	»	1	»	3	»	»	1	»	»	»	»
»	1	»	2	»	»	»	»	»	»	4	1	»	1	»	»	»	»
»	1	»	1	1	»	»	1	»	»	1	»	»	1	»	»	»	»
»	1	1	2	»	»	1	2	»	»	1	»	»	1	»	»	»	»
»	2	»	2	»	»	1	1	»	»	3	»	»	1	»	»	»	»
»	»	»	1	»	»	»	1	»	»	2	1	1	1	»	»	»	»
»	2	»	1	»	»	»	1	1	1	2	»	1	1	»	»	»	»
»	1	»	1	1	»	»	5	1	»	2	»	1	1	»	»	»	»
»	»	»	3	»	2	»	1	1	»	2	1	1	2	»	»	»	1
»	»	»	1	1	1	»	1	»	»	2	2	»	1	»	»	»	»
»	»	»	1	»	»	»	»	»	»	2	1	»	1	»	»	»	»
»	1	»	1	»	»	»	1	»	»	2	»	»	1	»	»	»	»
»	»	»	1	»	»	»	»	»	»	4	»	»	1	»	»	»	»
»	»	»	1	»	»	»	1	»	»	2	»	»	1	»	»	»	»
»	1	»	1	»	»	»	1	»	»	4	1	»	1	»	»	»	»
»	»	»	2	1	2	»	2	1	»	1	1	1	1	»	»	1	»
»	2	»	1	»	»	1	2	1	»	3	»	»	1	»	»	1	»
»	»	»	2	»	1	»	»	1	»	2	1	1	2	»	»	»	»
»	»	1	2	»	»	»	1	»	»	2	1	»	1	»	»	»	»
»	13	4	31	5	7	4	22	8	»	45	10	5	23	»	»	2	1

	Núm. de rotu- latas.	A.	B.	C.	D.	E.	F.	G.
SUMA ANTERIOR.		64	13	3	34	44		23
Juan—Parroquia de San.								
LUGAR DE LA ASÉN.	1	3	»	»	1	2	»	1
IDEM DE LA ASÉN—PUENTE DE LA.	1	3	»	»	2	5	»	1
IDEM DEL AVÍO Y MOLINO.	1	2	»	»	1	1	»	1
IDEM DE LA BURATA.	1	4	1	»	1	1	»	1
IDEM DE CASALDORTA.	1	4	»	1	2	1	»	1
IDEM DE CASAS NUEVAS.	1	4	»	1	1	2	»	1
IDEM DE CIMA DA EIRA.	1	4	»	1	2	2	»	1
IDEM DE LERMO.	1	1	»	»	1	2	»	1
IDEM DE MONTES.	1	1	»	»	1	2	»	1
IDEM DE PARDACES DE ABAJO.	1	5	1	1	3	3	»	1
IDEM DE PEDRIÑA DE ARRIBA—PUENTE.	1	4	1	»	3	5	»	1
IDEM DEL ROMANO.	1	2	»	»	1	1	»	1
IDEM DE VITE DE ABAJO.	1	3	1	»	2	3	»	1
IDEM DE VITE DE ARRIBA.	1	3	1	»	2	3	»	1
IDEM DE VITE—PUERTO DE.	1	1	»	»	2	4	»	1
IDEM DE IGNACIO DEL MONTE-SAN.	1	3	»	1	2	3	»	2
Miguel—Parroquia de San.								
LUGAR DE BALSOMA.	1	3	1	»	1	1	»	1
IDEM DE BARRAL.	1	3	1	»	1	1	»	1
IDEM DE ESCARABUÑA.	1	4	1	1	1	2	»	1
IDEM DE GARABAL.	1	4	1	»	1	1	»	2
IDEM DE GESTEIRA.	1	2	»	»	1	3	»	2
IDEM DE MALLOU DE ARRIBA.	1	4	1	»	2	2	»	1
IDEM DE MELJÓN FRIO.	1	1	»	»	1	2	1	1
IDEM DE PARADELA.	1	4	»	»	2	2	»	1
IDEM DE PEREIRAS.	1	2	»	»	1	3	»	1
IDEM DE REBORDAOS.	1	2	1	»	2	2	»	1
IDEM DE SALGUEIRIÑO DE ABAJO.	1	4	1	»	2	3	»	2
IDEM DE SALGUEIRIÑO DE ARRIBA.	1	4	1	»	2	3	»	2
IDEM DE SAN SILVESTRE.	1	2	»	»	1	3	»	1
IDEM DE SON DE ABAJO.	1	3	1	»	2	2	»	1
IDEM DE SON DE ARRIBA.	1	3	1	»	2	2	»	1
IDEM DE VILARES.	1	2	»	»	1	2	»	1
SUMA.		158	28	9	84	118	1	60

H.	I.	J.	L.	M.	N.	Ñ.	O.	P.	Q.	R.	S.	T.	U.	V.	X.	Y.	Z.
»	13	4	31	5	7	4	22	8	»	45	10	5	23	»	»	2	1
»	»	»	2	»	1	»	»	»	»	1	1	»	1	»	»	»	»
»	»	»	2	»	2	»	»	1	»	1	1	1	2	»	»	»	»
»	2	»	3	1	1	»	3	»	»	1	»	»	1	2	»	»	»
»	»	»	2	»	»	»	»	»	»	2	1	1	1	»	»	»	»
»	»	»	1	»	1	»	»	»	»	1	3	»	2	1	»	»	»
»	2	»	1	1	»	»	»	»	»	2	»	»	1	»	»	»	»
»	»	»	2	1	»	»	1	»	»	2	»	»	1	»	»	»	»
»	»	»	2	1	»	»	1	»	»	2	»	»	1	»	»	»	»
»	»	»	1	1	»	»	1	»	»	1	1	1	1	»	»	»	»
»	»	»	1	1	»	»	1	»	»	2	»	1	1	»	»	»	»
»	2	»	1	»	1	1	2	»	»	2	»	»	1	»	»	»	»
»	1	1	1	»	»	»	1	»	»	1	»	1	1	1	»	»	»
»	2	»	1	»	»	»	»	»	»	3	»	»	1	1	»	»	»
»	1	»	1	»	»	»	1	»	»	2	»	2	2	1	»	»	»
»	1	»	2	1	3	»	2	»	»	1	1	1	1	»	»	1	»
»	»	»	2	1	»	»	»	»	»	1	1	»	1	»	»	»	»
»	»	»	1	»	»	»	»	»	»	2	1	»	2	»	»	»	»
»	1	»	3	1	»	»	1	»	»	3	»	»	2	»	»	»	»
»	2	1	1	1	1	»	2	»	»	2	»	»	1	»	»	»	»
»	»	»	2	»	»	»	»	1	»	2	»	»	1	»	»	»	»
»	1	»	1	»	»	»	2	»	»	3	1	»	1	»	»	»	»
»	2	1	2	»	»	1	2	»	»	2	1	»	2	»	»	»	»
»	3	»	2	»	»	1	1	»	»	4	1	»	2	»	»	»	»
»	1	»	2	»	1	»	»	»	»	2	3	1	1	1	»	»	»
»	»	1	1	»	1	»	2	»	»	1	1	»	1	»	»	»	»
»	1	»	1	»	1	»	1	»	»	3	1	»	1	»	»	»	»
»	1	»	2	»	»	»	»	»	»	2	1	»	1	1	»	»	»
»	37	9	82	14	21	9	47	15	»	110	32	17	64	7	»	4	1

	Núm. de rotu- latas.	A.	B.	C.	D.	E.	F.	G.
SUMA ANTERIOR.	158	28	9	93	118	1	60	
Sar—Parroquia de Santa M.^a de.								
LUGAR DE ANGROIS.	1	2	»	1	1	»	2	
IDEM DE CASTAÑEIRIÑO.	2	6	»	2	4	»	2	
IDEM DE COTAREDO.	1	2	»	1	2	»	1	
HEDRA—CASAS DE LA.	1	4	»	1	2	»	»	
LUGAR DE LAMAS DE ABAD.	1	5	1	»	3	2	»	1
IDEM DE LÁZARO—SAN.	1	4	»	»	1	1	»	1
IDEM DE MARIÑA—SANTA.	1	5	»	1	1	»	1	1
IDEM DE MOJICOS—LOS.	1	1	»	1	1	»	1	1
IDEM DE OUTEIRO.	1	1	»	»	1	2	»	1
IDEM DE PAREDES—PUENTES.	1	2	»	»	2	5	»	1
IDEM DE PEDRIÑA DE ABAJO—PUENTE.	1	4	1	»	3	5	»	1
IDEM DE PICAÑOS.	1	2	»	1	1	1	»	1
SAR—CALZADA DEL PUENTE DE	1	4	»	1	3	4	»	»
SAR—CRUCERO DE.	1	1	»	2	1	2	»	»
SAR--MOLINOS DELAS BRAÑAS DE.	1	4	1	»	2	2	»	»
VENTO—CASAS DO.	1	2	»	1	1	1	»	1
LUGAR DE VIEIRO.	1	1	»	»	1	2	»	1
IDEM DE VISO.	1	1	»	»	1	1	»	1
VISO—RIVERA Y PUENTE DE.	1	1	»	»	1	4	»	»
Susana—Parroquia de Santa.								
LUGAR DE AGRASAN.	1	4	»	»	1	1	»	2
IDEM DE ESPINEIRAS.	1	2	»	»	1	3	»	1
IDEM DE FEANS.	1	2	»	»	1	2	1	1
FIGUEIRIÑAS—ENTRE RÍOS DE.	1	1	»	»	1	4	1	1
FIGUEIRIÑAS—RUEIRO DE.	1	1	»	»	1	3	1	1
Lorenzo—Rivera de los Molinos de San.	1	2	»	»	2	4	»	»
MARTA—CAMPO DE SANTA.	1	5	»	1	1	1	»	»
LUGAR DE MARTA DE ABAJO—SANTA.	1	7	1	»	2	2	»	1
IDEM DE MARTA DE ARRIBA—SANTA.	1	7	1	»	2	2	»	1
IDEM DO MENDO.	1	1	»	»	2	1	»	1
SUMA TOTAL.	242	33	20	137	184	4	84	

	H.	I.	J.	L.	M.	N.	Ñ.	O.	P.	Q.	R.	S.	T.	U.	V.	X.	Y.	Z.
	»	37	9	82	14	21	9	47	15	»	110	32	17	64	7	»	4	1
	»	1	»	1	»	1	»	1	»	»	2	1	»	1	»	»	»	»
	»	4	»	4	»	»	4	2	»	»	4	2	2	1	»	»	»	»
	»	»	»	1	»	»	»	2	»	»	2	»	1	»	»	»	»	»
	1	»	»	1	»	»	»	»	»	»	»	1	1	»	»	»	»	»
	»	»	»	2	1	»	»	»	»	»	»	1	1	»	»	»	»	1
	»	»	»	2	»	1	»	1	»	»	2	1	1	»	»	»	»	»
	»	1	»	1	1	1	1	»	»	»	2	1	1	1	»	»	»	»
	»	1	1	2	1	»	»	3	»	»	2	1	2	»	»	»	»	»
	»	1	»	1	»	»	»	2	»	»	2	2	1	2	»	»	1	»
	»	»	»	1	»	1	»	»	2	»	2	2	»	1	2	»	»	»
	»	1	1	2	»	1	1	1	2	»	2	»	1	2	»	»	»	»
	»	1	»	1	»	»	1	1	1	»	1	1	»	1	»	»	»	1
	»	»	»	2	»	1	»	»	1	»	»	1	1	1	»	»	»	»
	»	»	»	»	»	1	»	»	1	»	»	3	1	»	»	»	»	»
	»	1	»	2	1	1	1	2	»	»	2	4	»	»	»	»	»	»
	»	»	»	»	»	1	»	2	»	»	»	2	1	1	»	»	»	»
	»	2	»	1	»	»	»	1	»	»	2	»	»	1	1	»	»	»
	»	1	»	2	»	»	»	1	»	»	1	1	»	1	1	»	»	»
	»	2	»	1	»	1	»	1	1	»	2	1	1	1	2	»	1	»
	»	»	»	»	»	»	1	»	»	»	»	»	»	»	»	»	»	»
	»	»	»	»	»	»	»	»	»	»	»	»	»	»	»	»	»	»
	»	1	»	1	1	1	»	»	»	»	4	1	2	1	»	»	»	»
	»	»	»	1	1	1	»	2	»	»	1	»	»	1	»	»	»	»
	1	66	12	118	24	40	20	79	24	»	165	68	34	94	12	»	6	4

RESÚMEN GENERAL de letras ciones en la Ciudad y distrito muni-

	A.	B.	C.	D.	E.	F.	G.
PARA CUARTELES.	850	»	1065	139	4312	»	139
PARA MANZANAS.	1947	»	»	»	»	»	»
PARA CALLES, PLAZAS, ETC.	1086	74	369	468	1014	69	61
PARA CAPILLAS.	109	4	24	39	69	1	5
PARA CONVENTOS.	16	1	9	8	22	1	1
PARA IGLESIAS PARROQUIALES.	50	1	2	11	23	2	8
PARA IGLESIAS NO PARROQUIALES.	11	»	1	5	9	»	6
Para Edificios destinados á Establecimientos públicos.	80	9	35	32	70	2	3
PARA LUGARES.	242	33	20	137	184	4	84
PARA ENTRADAS EN LA CIUDAD.	72	»	32	56	32	»	8
PARA NÚMEROS ACCESORIOS.	331	»	662	»	331	»	»
SUMA.	4794	122	2219	895	3066	79	315

sueltas que se necesitan para las rotula- cional de Santiago.

H.	I.	J.	L.	M.	N.	Ñ.	O.	P.	Q.	R.	S.	T.	U.	V.	X.	Y.	Z.
»	94	»	649	94	139	»	340	94	»	468	139	1065	989	»	»	»	»
»	»	»	»	649	1298	»	»	»	»	»	»	»	»	»	»	»	649
23	230	70	828	92	274	22	369	157	16	426	320	157	201	53	2	20	75
1	34	2	59	5	31	9	21	28	1	36	31	22	14	3	»	2	2
1	4	»	8	4	16	1	15	1	»	7	7	7	1	5	»	1	1
»	23	1	22	5	12	»	16	8	8	22	22	6	11	1	1	8	»
»	7	»	6	2	6	1	6	1	»	1	8	2	1	»	»	4	1
9	56	1	40	12	39	4	45	16	1	39	50	30	18	1	»	4	4
1	66	12	118	24	40	20	79	24	»	165	68	34	94	12	»	6	4
»	64	8	16	8	24	8	40	16	»	32	8	24	16	8	»	»	»
»	331	»	»	»	»	»	662	»	»	331	331	»	»	»	»	»	»
35	909	94	1746	895	1879	65	1593	345	26	2527	984	1347	1345	83	3	45	736

ESTADO de las cifras sueltas que las manzanas de la Ciudad.

		Núm. de rotu- latas.	1.	2.	3.	4.	5.	6.	7.	8.	9.	0.
MANZANA	1	17	17	»	»	»	»	»	»	»	»	»
IDEM	2	20	»	20	»	»	»	»	»	»	»	»
IDEM	3	23	»	»	23	»	»	»	»	»	»	»
IDEM	4	21	»	»	»	21	»	»	»	»	»	»
IDEM	5	18	»	»	»	»	18	»	»	»	»	»
IDEM	6	20	»	»	»	»	»	20	»	»	»	»
IDEM	7	18	»	»	»	»	»	»	18	»	»	»
IDEM	8	21	»	»	»	»	»	»	»	21	»	»
IDEM	9	12	»	»	»	»	»	»	»	»	12	»
IDEM	10	21	21	»	»	»	»	»	»	»	»	21
IDEM	11	21	42	»	»	»	»	»	»	»	»	»
IDEM	12	15	15	15	»	»	»	»	»	»	»	»
IDEM	13	22	22	»	22	»	»	»	»	»	»	»
IDEM	14	15	15	»	»	15	»	»	»	»	»	»
IDEM	15	10	10	»	»	»	10	»	»	»	»	»
IDEM	16	16	16	»	»	»	»	16	»	»	»	»
IDEM	17	18	18	»	»	»	»	»	18	»	»	»
IDEM	18	18	18	»	»	»	»	»	»	18	»	»
IDEM	19	16	16	»	»	»	»	»	»	»	16	»
IDEM	20	14	»	14	»	»	»	»	»	»	»	14
IDEM	21	12	12	12	»	»	»	»	»	»	»	»
IDEM	22	10	»	20	»	»	»	»	»	»	»	»
IDEM	23	17	»	17	17	»	»	»	»	»	»	»
IDEM	24	17	»	17	»	17	»	»	»	»	»	»
IDEM	25	14	»	14	»	»	14	»	»	»	»	»
IDEM	26	10	»	10	»	»	»	10	»	»	»	»
IDEM	27	9	»	9	»	»	»	»	9	»	»	»
IDEM	28	5	»	5	»	»	»	»	»	8	»	»
IDEM	29	7	»	7	»	»	»	»	»	»	7	»
IDEM	30	9	»	»	9	»	»	»	»	»	»	9
IDEM	31	15	15	»	15	»	»	»	»	»	»	»
IDEM	32	10	»	10	10	»	»	»	»	»	»	»
IDEM	33	9	»	»	18	»	»	»	»	»	»	»
IDEM	34	11	»	»	11	11	»	»	»	»	»	»
IDEM	35	6	»	»	6	»	5	»	»	»	»	»
IDEM	36	10	»	»	10	»	»	10	»	»	»	»
SUMA.			237	170	141	64	47	56	45	47	35	44

se necesitan para la numeración de

	Núm. de rotu- latas.	1.	2.	3.	4.	5.	6.	7.	8.	9.	0.
SUMA ANTERIOR.		237	170	141	64	47	56	45	47	35	44
MANZANA 37	13	»	»	13	»	»	»	13	»	»	»
IDEM 38	10	»	»	10	»	»	»	»	10	»	»
IDEM 39	8	»	»	8	»	»	»	»	»	9	»
IDEM 40	8	»	»	»	8	»	»	»	»	»	8
IDEM 41	8	8	»	»	4	»	»	»	»	»	»
IDEM 42	10	»	10	»	10	»	»	»	»	»	»
IDEM 43	6	»	»	6	6	»	»	»	»	»	»
IDEM 44	4	»	»	»	8	»	»	»	»	»	»
IDEM 45	6	»	»	»	6	6	»	»	»	»	»
IDEM 46	2	»	»	»	2	»	2	»	»	»	»
IDEM 47	6	»	»	»	6	»	»	6	»	»	»
IDEM 48	6	»	»	»	6	»	»	»	6	»	»
IDEM 49	11	»	»	»	11	»	»	»	»	11	»
IDEM 50	4	»	»	»	»	4	»	»	»	»	4
IDEM 51	3	3	»	»	»	3	»	»	»	»	»
IDEM 52	5	»	5	»	»	5	»	»	»	»	»
IDEM 53	4	»	»	4	»	4	»	»	»	»	»
IDEM 54	4	»	»	»	4	4	»	»	»	»	»
IDEM 55	2	»	»	»	»	4	»	»	»	»	»
IDEM 56	2	»	»	»	»	2	2	»	»	»	»
SUMA TOTAL.		248	185	182	135	79	60	64	63	55	56



ESTADO de las cifras sueltas que las casas de la Ciudad.

CALLES.	Puer- tas.	1.	2.	3.	4.	5.	6.	7.	8.	9.	0.
Letra A.											
Abastos—Plaza de.	3	1	1	1	»	»	»	»	»	»	»
Agustín—Calle de San.	9	1	1	1	1	1	1	1	1	1	»
Agustín—Plazuela de San.	13	6	2	2	1	1	1	1	1	1	1
Alfonso—Calle del Príncipe.	3	1	1	1	»	»	»	»	»	»	»
Algalia de Abajo—Calle de la.	46	17	13	12	8	11	4	6	3	6	3
Algalia de arriba—Calle de la.	59	16	17	16	17	12	9	5	6	5	6
Altamira—Callejón de.	4	1	1	1	1	»	»	»	»	»	»
Altamira—Plazuela de.	4	1	1	1	1	»	»	»	»	»	»
Andújar—Calle de.	5	1	1	1	1	1	»	»	»	»	»
Angustia—Campo de la.	18	11	2	2	2	2	2	2	2	1	1
Angustia—Tras de la.	35	14	14	10	4	5	3	3	3	3	3
Antonio—Calle de la Fuente de S.	27	16	12	4	4	3	3	3	2	2	2
Antonio—Campo de San.	8	1	1	1	1	1	1	1	1	»	»
Animas—Callejuela de.	7	1	1	1	1	1	1	1	»	»	»
Animas—Plazuela de.	9	1	1	1	1	1	1	1	1	1	»
Atalaya—Calle de la.	14	7	2	2	1	2	1	1	1	1	1
Azabachería—Calle de la.	21	13	4	3	2	2	2	2	2	2	1
Letra B.											
Bar—Poza de.	27	13	11	3	3	3	3	3	2	2	2
Barreiras—Barrio de las.	37	14	14	12	4	4	4	4	3	3	3
Basquiños—Calle de los.	59	16	16	16	16	6	6	6	6	6	5
Bautizados—Calle de.	13	6	2	1	2	1	1	1	1	1	1
Belvis—Calle de.	36	14	14	11	4	4	4	3	3	3	3
Benaval—Calle de.	29	14	12	4	3	3	3	3	2	3	2
Benito—Cantón de San.	9	1	1	1	1	1	1	1	1	1	»
Benito del Campo—Plaza de San.	39	14	14	14	4	4	4	4	4	4	3
Brillares—Calle de los.	12	5	2	1	1	1	1	1	1	1	1
SUMA.	546	206	161	134	84	80	56	53	46	47	38

se necesitan para la numeración de

CALLES.	Puer- tas.	1.	2.	3.	4.	5.	6.	7.	8.	9.	0.
SUMA ANTERIOR.	546	206	161	134	84	80	56	53	46	47	38
Letra C.											
Calderería—Calle de la.	62	16	17	16	17	16	9	6	6	5	6
Camino nuevo.	50	15	15	15	15	6	5	5	5	5	5
Camino—Puerta del.	11	4	1	1	1	1	1	1	1	1	1
Caramoniña—Calle de.	18	11	2	2	2	2	2	2	2	1	1
Càrmen de abajo—Calle del.	22	13	6	2	2	2	2	2	2	2	2
Càrmen de abajo—Calzada del.	31	14	13	5	3	3	3	3	3	3	3
Carreira—Agnos de.	4	1	1	1	1	1	»	»	»	»	»
Carretas—Callejón de las.	5	1	1	1	1	1	»	»	»	»	»
Carricoba—Calle de la.	11	4	1	1	1	1	1	1	1	1	1
Casas Reales.	27	13	11	3	3	3	3	2	2	2	2
Castro—Calle del.	23	13	7	2	3	2	2	2	2	2	2
Castrón Douro—Calle del.	50	15	15	15	15	6	5	5	5	5	5
Cayetano—Calle de San.	42	15	15	14	7	4	4	4	4	4	4
Cerca—Calle del Picho de la.	30	13	13	4	3	3	3	3	3	3	3
Clara—Calle de Santa.	25	13	9	3	3	3	2	2	2	2	2
Compostela—Casas de.	5	1	1	1	1	1	»	»	»	»	»
Concheiros—Barrio de los.	11	4	1	1	1	1	1	1	1	1	1
Concheiros—Fuente de los.	3	1	1	1	»	»	»	»	»	»	»
Conde—Carrera del.	18	11	2	2	2	2	2	2	2	1	1
Conga—Calle de la.	12	5	2	1	1	1	1	1	1	1	1
Corraliño—El.	10	2	1	1	1	1	1	1	1	1	1
Costanilla del Monte.	6	1	1	1	1	1	1	»	»	»	»
Cristina—Calle de Santa.	24	13	8	3	3	2	2	2	2	2	2
Cuartel—Tras del.	14	7	2	2	2	1	1	1	1	1	1
Cuesta nueva.	57	16	16	16	16	14	5	6	5	6	5
Cuesta vieja.	17	10	2	2	2	2	2	2	1	1	1
SUMA.	1134	438	325	250	191	159	114	107	98	97	88

CALLES.	Puer- tas.	1.	2.	3.	4.	5.	6.	7.	8.	9.	0.
SUMA ANTERIOR.	1134	438	325	250	191	159	117	107	98	97	88
Letra CH.											
Chufas—Callejón de	12	5	2	1	1	1	1	1	1	1	1
Letra D.											
Domingo—Campo de Santo.	4	1	1	1	1	»	»	»	»	»	»
Letra E.											
Enseñanza—Calle de la.	18	9	5	2	2	1	2	1	2	1	2
Entre cercas—Calle de.	17	10	2	2	2	2	2	2	1	1	1
Entre galeras—Calle de.	8	1	1	1	1	1	1	1	1	»	»
Entre murallas—Calle de.	14	7	2	2	2	1	1	1	1	1	1
Entre muros—Calle de.	34	14	14	8	4	3	4	3	3	3	3
Entre ríos—Calle de.	36	14	14	11	4	4	4	3	3	3	3
Espino—Casas del.	6	1	1	1	1	1	1	»	»	»	»
Espíritu Santo—Calle del.	83	19	19	19	18	18	18	18	12	8	8
Estrella—Campo de la.	3	1	1	1	»	»	»	»	»	»	»
Letra F.											
Fajeras—Fuera de.	17	10	2	2	2	2	2	2	1	1	1
Feijóo—Plazuela de.	4	1	1	1	1	»	»	»	»	»	»
Felix—Plazuela de San.	5	1	1	1	1	1	»	»	»	»	»
Fonseca—Plazuela de.	7	1	1	1	1	1	1	1	»	»	»
Francisco—Calle de San.	31	12	10	7	6	2	4	2	8	2	4
Franco—Calle del.	59	16	16	16	16	16	6	6	6	6	5
Franco—Travesía del.	8	1	1	1	1	1	1	1	»	1	»
Fuenterrabia—Plazuela de.	8	1	1	1	1	1	1	1	1	»	»
Fuenteseca—Plazuela de.	9	1	1	1	1	1	1	1	1	1	»
Letra G.											
Gayo—Campo del.	18	11	2	2	2	2	2	2	2	1	1
Gayo—Cruceiro del.	28	13	12	3	3	3	3	3	3	2	2
Guadalupe—Barrio de.	56	16	16	16	16	13	6	5	5	5	5
Guadalupe—Campiño de.	11	4	1	1	1	1	1	1	1	1	1
Guadalupe—Corredera de.	4	1	1	1	1	»	»	»	»	»	»
SUMA.	1634	609	453	353	280	235	76	62	150	135	126

CALLES.	Puer- tas.	1.	2.	3.	4.	5.	6.	7.	8.	9.	0.
SUMA ANTERIOR. . . .	1634	609	453	353	280	235	176	62	150	35	126
Letra H.											
Horno--Corredera del Campo del.	18	11	2	2	2	2	2	2	2	1	1
Hórreo--Calle del.	59	7	15	7	15	7	15	7	15	6	11
Hórreo--Corredera del.	10	2	1	1	1	1	1	1	1	1	1
Huérfanas--Calle de las.	35	13	14	8	5	3	4	3	4	3	4
Huertas--Calle de las.	75	17	19	17	18	17	17	12	10	6	8
Letra I:											
Inferniño de abajo--Calle del.	13	6	2	2	1	1	1	1	1	1	1
Inferniño de arriba--Calle del.	19	12	2	2	2	2	2	2	2	2	1
Inferniño--Campo del.	18	11	2	2	2	2	2	2	2	1	1
Letra J.											
Jazmines--Calle de los.	7	1	1	1	1	1	1	1	»	»	»
Jerusalén--Calle de.	10	2	1	1	1	1	1	1	1	1	1
Juan--Campanas de San.	7	1	1	1	1	1	1	1	»	»	»
Juan--Plazuela de la Fuente de S.	7	1	1	1	1	1	1	1	»	»	»
Letra L.											
Lagartos--Calle de los.	49	15	15	15	15	5	5	5	5	5	4
Laureles--Calle de los.	34	15	11	10	5	4	2	4	2	4	2
Literarios--Plaza de los.	5	1	1	1	1	1	»	»	»	»	»
Lorenzo--Barrio de San.	87	19	19	19	19	19	19	19	16	8	8
Lorenzo--Campo de San.	40	14	14	14	5	4	4	4	4	4	4
Letra M.											
Madres--Patio de.	19	12	2	2	2	2	2	2	2	2	1
Matacanes--Callejón de.	8	1	1	1	1	1	1	1	1	»	»
Matadero--Calle del.	17	10	2	2	2	2	2	2	1	1	1
Mazarelos--Calle de.	22	13	6	2	2	2	2	2	2	2	2
Medio--Calle del.	43	15	15	15	8	4	4	4	4	4	4
Mercado viejo--Calle del.	25	13	9	3	3	2	2	2	2	2	2
Mercado viejo--Calle del.	6	1	1	1	1	1	1	»	»	»	»
Miguel--Calle de San.	16	9	2	2	2	1	1	2	1	1	1
Miguel--Plazuela de la Fte. de S.	11	4	1	1	1	1	1	1	1	1	1
Morou--Corredera de.	10	2	1	1	1	1	1	1	1	1	1
SUMA. . . .	2304	837	614	487	398	326	236	29	230	218	221

CALLES.	Puer- tas.	1.	2.	3.	4.	5.	6.	7.	8.	9.	0.
SUMA ANTERIOR. . .	2304	837	614	487	398	326	236	219	230	218	221
Letra N.											
Nueva—Calle.	44	15	15	15	10	4	4	4	4	4	4
Nueva—Rua.	54	61	15	16	15	11	5	6	5	5	5
Letra O.											
Oliveira—La.	9	1	1	1	1	1	1	1	1	1	»
Olvido—Calle del.	24	13	8	3	3	2	2	2	2	2	2
Letra P.											
Palpa -- Callejón de la.	4	1	1	1	1	»	»	»	»	»	»
Parra—Curro de la.	16	9	2	2	2	2	2	1	1	1	1
Pastoriza—Calle de.	25	13	9	3	3	3	2	2	2	2	2
Pedro—Calzada de San.	29	13	13	3	3	3	3	3	3	3	2
Pedro—Cruz de San.	13	6	2	2	1	1	1	1	1	1	1
Pedro—Rua de San.	131	65	32	27	24	23	24	22	23	22	23
Peño—Travesía de San.	6	1	1	1	1	1	1	»	»	»	»
Pejigo de abajo—Calle del.	38	14	14	13	4	4	4	4	4	3	3
Pejigo de arriba—Calle del.	26	13	10	3	3	3	3	2	2	2	2
Pelamios—Barrio de los	12	5	2	1	1	1	1	1	1	1	1
Pelayo de Ante Altares--Tras San.	30	13	13	4	3	3	3	3	3	3	3
Peña—Puerta de la.	13	6	2	1	2	1	1	1	1	1	1
Pescadería vieja.	10	2	1	1	1	1	1	1	1	1	1
Pescadería vieja--Callejón de la	3	1	1	1	»	»	»	»	»	»	»
Peso—Calle del.	11	3	2	1	1	1	1	1	1	1	1
Pilar—Tras del	10	2	1	1	1	1	1	1	1	1	1
Pisón—Callejón del.	4	1	1	1	1	»	»	»	»	»	»
Pitelos—Calle de.	31	14	13	5	3	3	3	3	3	3	3
Platerías --Plazuela de las.	14	7	2	2	1	1	1	1	1	1	1
Pombal—Calle del.	36	14	14	11	4	4	4	3	3	3	3
Preguntoiro.—Calle del.	41	15	14	14	6	4	4	4	4	4	4
Letra R.											
Rapa da Folla --Calle de.	34	14	14	9	4	3	3	3	3	3	3
SUMA.	2972	1114	817	629	497	406	310	291	300	285	288

CALLES.	Puer- tas.	1.	2.	3.	4.	5.	6.	7.	8.	9.	0.
		SUMA ANTERIOR.	2972	1114	817	629	497	406	310	291	300
Reiña—Calle de la.	23	13	7	2	3	2	2	2	2	2	2
Reyes—Puerta de los.	2	1	1	»	»	»	»	»	»	»	»
Riego de agua—Calle del.	10	2	1	1	1	1	1	1	1	1	1
Roque—Calle de San.	29	14	12	4	3	3	3	3	2	3	2
Roque—Plazuela de San.	20	12	3	2	2	2	2	2	2	2	2
Roque—Plazuela del Cano de San.	7	1	1	1	1	1	1	1	»	»	»
Rosario—Calle del.	25	13	9	3	2	3	2	3	2	2	2
Ruedas—Calle de las.	39	14	14	13	5	4	4	4	4	4	3
Letra S.											
Sacra—Via.	6	1	1	1	1	1	1	»	»	»	»
Salomé—Tras de.	8	1	1	1	1	1	1	1	1	»	»
Salsipuedes—Calle de.	4	1	1	1	1	»	»	»	»	»	»
Salvadas—Barrio de las.	8	1	1	1	1	1	1	1	1	»	»
Sar de afuera—Barrio de.	91	20	19	19	19	19	19	19	19	11	9
Senra—Calle de la.	29	14	11	6	3	3	2	3	2	3	2
Sequelo—Calle de la Fuente.	22	11	7	2	3	2	3	2	2	1	2
Letra T.											
Tafona—Callejón de la.	8	1	1	1	1	1	1	1	1	»	»
Tarás—Calle de.	38	14	15	11	6	3	4	3	4	3	4
Toral—Canton del.	14	7	2	2	2	1	1	1	1	1	1
Travesía—Rua.	28	13	12	3	3	3	3	3	3	2	2
Trompas—Calle de las.	7	1	1	1	1	1	1	1	»	»	»
Troya—Calle de la.	16	9	2	2	2	2	2	1	1	1	1
Traques—Calle de los.	6	1	1	1	1	1	1	»	»	»	»
Letra V.											
Veedor—Cuesta del.	19	12	2	2	2	2	2	2	2	2	1
Villar—Rua del.	85	19	19	19	19	19	18	18	13	9	8
Vista alegre—Barrio de.	96	20	20	20	20	20	20	19	19	16	9
Letra Y.											
Isabel—Campo de Santa.	4	1	1	1	1	»	»	»	»	»	»
Letra Z.											
Zapatería vieja—Calle de la.	16	8	3	1	2	1	2	1	2	1	2
SUMA TOTAL.	3632	1339	985	739	603	504	443	407	384	324	306

ESTADO de las cifras sueltas que se necesitan para la numeración de las casas, de los lugares de este distrito municipal.

	Ca- sas.	1.	2.	3.	4.	5.	6.	7.	8.	9.	0.
Andrés—Parroquia de San.											
Lugar de Mallou de abajo.	8	1	1	1	1	1	1	1	1	»	»
Idem de la Peregrina.	6	1	1	1	1	1	1	»	»	»	»
Idem de Sarela de arriba.	17	10	2	2	2	2	2	2	1	1	1
Felix—Parroquia de San.											
Lugar de Amio.	49	15	15	15	15	5	5	5	5	5	4
Idem de Baliño de abajo.	2	1	1	»	»	»	»	»	»	»	»
Idem de Baliño de arriba.	10	2	1	1	1	1	1	1	1	1	1
Idem de Castro.	5	1	1	1	1	1	»	»	»	»	»
Idem de Piñeio.	4	1	1	1	1	»	»	»	»	»	»
Idem de Porto do melio.	4	1	1	1	1	»	»	»	»	»	»
Idem del Puente de S. Lázaro.	9	1	1	1	1	1	1	1	1	1	»
Idem de San Marcos.	36	14	14	11	4	4	4	3	3	3	3
Fructuoso—Parroquia de San.											
Lugar de Aradas.	10	2	1	1	1	1	1	1	1	1	1
Idem de Bar de abajo.	7	1	1	1	1	1	1	1	»	»	»
Idem de Bar de arriba.	7	1	1	1	1	1	1	1	»	»	»
Idem de Bargo.	15	8	2	2	2	2	1	1	1	1	1
Idem de Parlaces de arriba.	8	1	1	1	1	1	1	1	1	»	»
Idem de San Pelayo del Monte.	9	1	1	1	1	1	1	1	1	1	»
Idem de Piñeiro y Rego.	5	1	1	1	1	1	»	»	»	»	»
Idem de Puente—Sarela.	15	8	2	2	2	2	1	1	1	1	1
Idem de Sarela de abajo.	9	1	1	1	1	1	1	1	1	1	»
Juan—Parroquia de San.											
Lugar de Asen—la.	14	7	2	2	1	1	1	1	1	1	1
Idem de Asen—Puente de la.	4	1	1	1	»	»	»	»	»	»	»
Idem del Avio y Molino.	11	4	1	1	1	1	1	1	1	1	1
Idem de Burata—la.	2	1	1	»	»	»	»	»	»	»	»
Idem de Casaldorta.	4	1	1	1	1	»	»	»	»	»	»
Suma.	270	86	56	51	42	29	25	23	20	18	14

	Casas.	1.	2.	3.	4.	5.	6.	7.	8.	9.	0.
SUMA ANTERIOR. . . .	270	86	56	51	42	29	25	23	20	18	14
Lugar le Casas nuevas.	38	14	14	13	4	4	4	4	4	3	3
Idem de Cima da Eira.	5	1	1	1	1	1	»	»	»	»	»
Idem de Lermo.	12	5	2	1	1	1	1	1	1	1	1
Idem de Montes.	5	1	1	1	1	1	»	»	»	»	»
Idem de Pardaces de abajo.	8	1	1	1	1	1	1	1	1	»	»
Id. de Pedriña de arriba--Puente.	2	1	1	»	»	»	»	»	»	»	»
Idem del Romão.	18	11	2	2	2	2	2	2	2	1	1
Idem de Vite de abajo.	31	14	13	5	3	3	3	3	3	3	3
Idem de Vite de arriba.	11	4	1	1	1	1	1	1	1	1	1
Idem de Vite--Puerto de.	3	1	1	1	»	»	»	»	»	»	»
Id. de Ignacio del Monte--San.	2	1	1	»	»	»	»	»	»	»	»
Miguel--Parroquia de San.											
Lugar de Balsoma.	14	7	2	2	2	1	1	1	1	1	1
Idem de Barral.	9	1	1	1	1	1	1	1	1	1	»
Idem de Escarabuña.	8	1	1	1	1	1	1	1	1	»	»
Idem de Garabal.	16	9	2	2	2	2	2	1	1	1	1
Idem de Gesteira.	2	1	1	»	»	»	»	»	»	»	»
Idem de Mallou de arriba.	14	7	2	2	2	1	1	1	1	1	1
Idem de Meijón frio.	21	13	4	2	2	2	2	2	2	2	2
Idem de Paradela.	1	1	»	»	»	»	»	»	»	»	»
Idem de Pereiras.	13	6	2	2	1	1	1	1	1	1	1
Idem de Rebordaos.	7	1	1	1	1	1	1	1	»	»	»
Idem de Salgueiriño de abajo.	9	1	1	1	1	1	1	1	1	1	»
Idem de Salgueiriño de arriba.	5	1	1	1	1	1	»	»	»	»	»
Idem de San Silvestre.	6	1	1	1	1	1	1	»	»	»	»
Idem de Son de abajo.	7	1	1	1	1	1	1	1	»	»	»
Idem de Son de arriba.	7	1	1	1	1	1	1	1	»	»	»
Idem de Vilares.	22	13	6	2	2	2	2	2	2	2	2
Sar--Parroquia de Sta. M.ª de.											
Lugar de Angrois.	44	15	15	15	10	4	4	4	4	4	4
(a) Idem del Castiñeiriño.	8	1	1	1	1	1	1	1	1	»	»
Hedra--Casas de la.	2	1	1	»	»	»	»	»	»	»	»
Lugar de Lamas de Abad.	30	13	13	4	3	3	3	3	3	3	3
Suma. . . .	650	235	151	117	89	68	61	57	51	44	38

	Ca- sas.	1.	2.	3.	4.	5.	6.	7.	8.	9.	0.
SUMA ANTERIOR. . .	650	235	151	117	89	68	61	57	51	44	38
Lugar de Lázaro—San.	57	16	16	16	16	14	6	6	5	5	5
Idem de Mariña—Santa.	5	1	1	1	1	1	»	»	»	»	»
Idem de Mujicos—los.	5	1	1	1	1	1	»	»	»	»	»
Idem de Outeiro.	7	1	1	1	1	1	1	1	»	»	»
Idem y puentes de Paredes.	5	1	1	1	1	1	»	»	»	»	»
Id. del Puente Pedriña de abajo.	21	13	4	2	2	2	2	2	2	2	2
Idem de Picaños.	17	10	2	2	2	2	2	2	1	1	1
Sar—Calzada del puente de.	18	11	2	2	2	2	2	2	2	1	1
Sar—Crucero de.	7	1	1	1	1	1	1	1	»	»	»
Sar—Molinos de las brañas de.	5	1	1	1	1	1	»	»	»	»	»
Vento—Casas do.	4	1	1	1	1	»	»	»	»	»	»
Lugar de Vieiro.	11	4	1	1	1	1	1	1	1	1	1
Idem de Viso.	16	9	2	2	2	2	2	1	1	1	1
Viso—Rivera y Puente del.	16	9	2	2	2	2	2	1	1	1	1
(a) Lugar de Cotaredo.	4	1	1	1	1	»	»	»	»	»	»
Susana—Parroquia de Santa.											
Lugar de Agrasan.	1	1	»	»	»	»	»	»	»	»	»
(a) Idem de Espiñeiras.	27	13	11	3	3	3	3	3	2	2	2
Figueiriñas—Entrerrios de.	5	1	1	1	1	1	»	»	»	»	»
Figueiriñas—Ruciro de.	23	13	7	3	2	2	2	2	2	2	2
Lorenzo—Rivera de los Molinos.	20	12	3	2	2	2	2	2	2	2	2
Marta—Campo de Santa.	5	1	1	1	1	1	»	»	»	»	»
Lugar de Marta de abajo—Santa.	23	13	7	3	2	2	2	2	2	2	2
Idem de Marta de arriba—Santa.	18	11	2	2	2	2	2	2	2	1	1
Idem do Mendo.	2	1	1	»	»	»	»	»	»	»	»
(a) Idem de Feans.	12	5	2	1	1	1	1	1	1	1	1
SUMA TOTAL. . .	984	386	223	168	138	113	92	86	75	66	60

RELACION de las placas que se necesitan para la numeración de las manzanas, en el caso de que no vengan cifras sueltas.

PLACAS DE UNA CIFRA.

DEL NUMERO. . .	1	17
Idem	2	20
Idem	3	23
Idem	4	21
Idem	5	18
Idem	6	20
Idem	7	18
Idem	8	21
Idem	9	12
Suma. . .		170

PLACAS DE DOS CIFRAS.

		Suma anterior. . .	170
DEL NUMERO. . .	10	21	
Idem	11	21	
Idem	12	15	
Idem	13	22	
Idem	14	15	
Idem	15	10	
Idem	16	16	
Idem	17	18	
Idem	18	18	
Idem	19	16	
Idem	20	14	
Idem	21	12	
Idem	22	10	
Idem	23	17	
Idem	24	17	
Suma. . .			412

PLACAS DE DOS CIFRAS.

		Suma anterior. . .	412
DEL NUMERO. . .	25	14	
Idem	26	10	
Idem	27	9	
Idem	28	5	
Idem	29	7	
Idem	30	9	
Idem	31	15	
Idem	32	10	
Idem	33	9	
Idem	34	11	
Idem	35	10	
Idem	36	10	
Idem	37	13	
Idem	38	10	
Idem	39	8	
Idem	40	8	
Idem	41	8	
Idem	42	10	
Idem	43	6	
Idem	44	4	
Idem	45	4	
Idem	46	2	
Idem	47	6	
Idem	48	6	
Idem	49	11	
Idem	50	4	
Idem	51	3	
Idem	52	5	
Idem	53	4	
Idem	54	4	
Idem	55	2	
Idem	56	2	
Total. . .			651

RELACION del número de placas de una, dos y tres cifras que se necesitan para la numeración general de la Ciudad y lugares, en el caso de que no vengan las cifras sueltas.

PLACAS DE UNA CIFRA.

DEL NUMERO.	1	235
Idem	2	233
Idem	3	227
Idem	4	221
Idem	5	206
Idem	6	190
Idem	7	184
Idem	8	171
Idem	9	156
Suma.		1823

PLACAS DE DOS CIFRAS.

Suma anterior.		1823
DEL NUMERO.	10	144
Idem	11	136
Idem	12	127
Idem	13	122
Idem	14	117
Idem	15	108
Idem	16	105
Idem	17	100
Idem	18	95
Idem	19	83
Idem	20	80
Idem	21	77
Idem	22	75
Idem	23	70
Suma.		3262

PLACAS DE DOS CIFRAS.

Suma anterior.		3262
DEL NUMERO.	24	68
Idem	25	62
Idem	26	61
Idem	27	59
Idem	28	54
Idem	29	52
Idem	30	51
Idem	31	46
Idem	32	41
Idem	33	40
Idem	34	40
Idem	35	38
Idem	36	38
Idem	37	32
Idem	38	32
Idem	39	30
Idem	40	29
Idem	41	29
Idem	42	26
Idem	43	25
Idem	44	24
Idem	45	21
Idem	46	21
Idem	47	20
Idem	48	20
Idem	49	20
Idem	50	18
Idem	51	16
Idem	52	16
Suma.		4291

PLACAS DE DOS CIFRAS.

Suma anterior.	. 4291
DEL NUMERO.	53 16
Idem	54 16
Idem	55 16
Idem	56 15
Idem	57 15
Idem	58 13
Idem	59 13
Idem	60 10
Idem	61 10
Idem	62 10
Idem	63 9
Idem	64 10
Idem	65 7
Idem	66 8
Idem	67 7
Idem	68 8
Idem	69 7
Idem	70 8
Idem	71 7
Idem	72 8
Idem	73 7
Idem	74 8
Idem	75 7
Idem	76 8
Idem	77 7
Idem	78 8
Idem	79 7
Idem	80 8
Idem	81 7
Idem	82 8
Idem	83 5
Idem	84 6
Idem	85 4
Idem	86 5
Idem	87 4
Idem	88 4
Idem	89 3
Idem	90 4
Idem	91 3
Idem	92 3
Idem	93 2
Idem	94 3
Suma.	. . 4625

PLACAS DE DOS CIFRAS.

Suma anterior.	. 4625
DEL NUMERO.	95 2
Idem	96 2
Idem	97 1
Idem	98 2
Idem	99 1
Suma.	. . 4633

PLACAS DE TRES CIFRAS.

Suma anterior.	. . 4633
DEL NUMERO.	100 2
Idem	101 1
Idem	102 1
Idem	103 1
Idem	104 1
Idem	105 1
Idem	106 1
Idem	107 1
Idem	108 1
Idem	109 1
Idem	110 1
Idem	111 1
Idem	112 1
Idem	113 1
Idem	114 1
Idem	115 1
Idem	116 1
Idem	117 1
Idem	118 1
Idem	119 1
Idem	120 1
Idem	121 1
Idem	122 1
Idem	123 1
Idem	124 1
Idem	125 1
Idem	126 1
Idem	128 1
Idem	130 1
Idem	132 1
Idem	134 1
Idem	136 1
Total de placas.	. 4666

RELACION de las placas que se necesitan para la numeración de las manzanas, de las casas de la Ciudad y las de los lugares del distrito municipal de Santiago, y de las cifras sueltas, en caso de que venga así la numeración.

CIFRAS SUELTAS.	1.	2.	3.	4.	5.	6.	7.	8.	9.	0.
Para Manzanas.	233	185	182	135	79	60	64	63	55	56
Para casas de la Ciudad.	4339	985	739	603	504	443	407	384	324	306
Para las de los lugares.	386	223	168	140	113	92	86	75	66	60
TOTALES.	1958	1393	1089	878	696	595	557	522	445	422

Total de cifras sueltas. 8555

PLACAS.

Para manzanas. 651
 Para casas de la Ciudad y
 lugares. 4666
Total de placas. 5317

SUPLEMENTO

Á LOS TRABAJOS

DE ROTULACIÓN Y NUMERACIÓN GENERAL DE ESTA CIUDAD,

PRESENTADOS

AL EXCMO. AYUNTAMIENTO

EN 19 DE NOVIEMBRE DE 1860;

EN ESTE SUPLEMENTO SE EXPRESAN LAS CALLES
CUYA NUMERACIÓN HUBO QUE RECTIFICAR, YA POR HABER DISMINUIDO
EL NÚMERO DE CASAS EN ALGUNAS DE AQUELLAS Y AUMENTADO EN OTRAS
EL DE SUS PUERTAS, COMO TAMBIEN POR LAS ACLARACIONES QUE
CON POSTERIORIDAD AL CITADO AÑO DE 1860, SE INSERTARON
EN EL «BOLETIN OFICIAL» DE LA PROVINCIA
DEL 18 DE SETIEMBRE DE 1861.

AÑO DE 1868.

SANTIAGO.

ESCUELA TIPOGRÁFICA DE LA CASA-HOSPICIO.

(ASILO DE SAN AGUSTIN).

1887.

CALLES.	NUMERACIÓN ANTIGUA.	MODIFICACIONES.	NUMERACIÓN NUEVA.	ACLARACIONES.
ALGALIA DE ARRIBA—CALLE DE.	12	Antiguo de la Plaza de S. Benito del Campo, pasa á ser el	1	
»	1	Pasa á ser el	3	
»	2	»	5	
»	3	»	7	
»	4	»	9	
»	5	»	11	
»	6	»	13	
»	7	»	15	
»	8	»	17	
»	9	»	19	
»	10	»	21	
»	0	»	23	Accesorio del núm. 6 antiguo de la calle de San Miguel.
»	0	»	25	Id. del núm. 5 ant.º id. id.
»	0	»	27	Id. del núm. 4 ant.º id. id.
»	12	»	29	
»	13	»	31	
»	0	»	33	Id. del núm. 13 ant.º de la Algalia de arriba.
»	14	»	35	
»	15	»	37	
»	16	»	39	
»	17	»	41	
»	18	»	43	
»	19	»	45	
»	20	»	47	
»	21	»	49	
»	22	»	51	
»	23	»	53	
»	25	»	48	

CALLES.	NUMERACIÓN ANTIGUA.	MODIFICACIONES.	NUMERACIÓN NUEVA.	ACLARACIONES.
ALGALIA DE ARRIBA—CALLE DE.	26	Pasa á ser el	46	
»	27	»	44	
»	28	»	42	
»	29	»	40	
»	35	»	38	
»	36	»	36	
»	37	»	34	
»	38	»	32	
»	39	»	30	
»	40 A	»	28	
»	40 B	»	26	
»	41	»	24	
»	45	»	22	
»	46	»	20	
»	47	»	18	
»	48	»	16	
»	49	»	14	
»	50 A	»	12	
»	50 B	»	10	
»	51	»	8	
»	52	»	6	
»	53	»	4	
»	54	»	2	
ALGALIA DE ARRIBA—PLAZOLETA DE LA.	0	»	1	Accesorio del núm. 29 ant.º de la calle de la Algalia de arriba.
»	30	Antiguo de la calle de la Algalia de arriba, pasa á ser el	2	
»	31	Id. de id. id.	3	
»	32	Id. de id. id.	4	
»	33	Id. de id. id.	5	

CALLES.	NUMERACIÓN ANTIGUA.	MODIFICACIONES.	NUMERACIÓN NUEVA.	ACLARACIONES.
ALGALIA DE ARRIBA—PLAZOLETA DE LA.	0	Antiguo de la calle de la Algalia de arriba, pasa á ser el.	6	Accesorio del núm. 45 ant.º de la Algalia de arriba. Id. del núm. 53 id. de id.
ALGALIA DE ABAJO—CALLE DE.	2	Pasa á ser el	1	
»	3	»	3	
»	4	»	5	
»	5	»	7	
»	6	»	9	
»	7	»	11	
»	8	»	13	
»	9	»	15	
»	10	»	17	
»	11	»	19	
»	12	»	21	
»	13	»	23	
»	14	»	25	
»	15	»	27	
»	16	»	29	
»	17	»	31	
»	0	»	33	Accesorio del núm. 33 ant.º de la calle de la Algalia de arriba
»	18	»	35	
»	0	»	37	Id. del n.º 19 de la Algalia de abajo. Del Sr. Cañal.
»	22	»	39	
»	0	»	34 (a)	
»	23	»	32	
»	24	»	30	
»	25	»	28	

(a) Esta casa tenía antes de su reconstrucción el número 13 antiguo de la calle de Entre-muros.

CALLES.	NUMERACIÓN ANTIGUA.	MODIFICACIONES.	NUMERACIÓN NUEVA.	ACLARACIONES.
ALGALIA DE ABAJO—CALLE DE.	26	Pasa á ser el	26	
»	27	»	24	
»	0	»	22	
»	28	»	20	
»	29	»	18	
»	0	»	16	
»	30	»	14	
»	31 A	»	12	
»	31 B	»	10	
»	32	»	8	
»	33	»	6	
»	34	»	4	
»	0	»	2	
ALGALIA DE ABAJO—PLAZUELA DE LA.	19	Ant.º de la calle de la Algalia de abajo, pasa á ser el	1	
»	0	»	2	Accesorio del núm. 30 ant.º de la Algalia de arriba.
»	19 B	Dela Algalia de abajo, pasa á ser el	3	
»	20	Id. de id. id.	4	
»	0	Id. de id. id.	5	Id. del núm. 28 id. de id.
»	21	Id. de id. id.	6	
»	0	Id. de id. id.	7	Id. del núm. 27 id. de id.
»	0	Id. de id. id.	8	Id. del núm. 26 id. de id.
»	0	Id. de id. id.	9	Id. del núm. 25 id. de id.
»	0	Id. de id. id.	10	Id. del n.º 39 nuev de las Ruedas.
ATALAYA—CALLE DE LA.	0	Accesorio del núm. 8 ant.º de la calle de la Atalaya, pasa á ser el	1	
»	9	»	2	
»	0	Accesorio del núm. 1 ant.º de la Puerta de la Peña, pasa á ser el	3	

CALLES.	NUMERACIÓN ANTIGUA.	MODIFICACIONES.	NUMERACIÓN NUEVA.	ACLARACIONES.
ATALAYA—CALLE DE LA.	0	Pasa á ser el	4	Accesorio del núm. 15 nuevo de la Plazuela de San Roque.
»	0	»	5	Id. del núm. 14 id. de id.
»	0	»	6	Id. del núm. 13 id. de id.
»	0	»	7	Id. del núm. 12 id. de id.
»	0	»	8	Id. del núm. 10 id. de id.
»	0	»	9	Id. del núm. 9 id. de id.
ATALAYA—PLAZOLETA DE LA.	4	Antiguo de la calle de la Atalaya		
»	5	pasa á ser el	1	
»	6	Id. de id. id.	2	
»	7 A	Id. de id. id.	3	
»	7 B	Id. de id. id.	4	
»	8	Id. de id. id.	5	
»			6	
ALTAMIRA—PLAZUELA DE:	0	Pasa á ser el	1	Accesorio del núm. 5 ant.º de la Plazuela de Feijóo.
«	0	»	2	Id. del 4 id. de id.
»	1	»	3	
»	2	»	4	Palacio del Conde de Altamira.
ANTONIO—CALZADA DE SAN.	0	De la Calzada de San Pedro, pasa á ser el	1	Accesorio del 10 antiguo de la Calzada de San Pedro.
»	12	Antiguo id. de id.	2	
»	13	Id. de id.	3	
»	14	Id. de id.	4	
»	15	Id. de id.	5	
»	16	Id. de id.	6	
»	17	Id. de id.	7	

1
311
1

CALLES.	NUMERACIÓN ANTIGUA.	MODIFICACIONES.	NUMERACIÓN NUEVA.	ACLARACIONES.
ANTONIO—CALZADA DE SAN.	18	Antiguo de la Calzada de San Pedro, pasa á ser el	8	
»	19	Id. de id.	9	
»	20	Id. de id.	10	
»	21	Id. de id.	11	
»	22	Id. de id.	12	
»	28	Id. de la calle de los Lagartos	13	
»	29	Id. de id.	14	
AZABACHERÍA—CALLE DE LA.	24	Antiguo de la Plaza de San Benito del Campo, pasa á ser el	1	
»	25	Id. de id. id.	3	
»	26	Id. de id. id.	5	
»	11	Pasa á ser el	7	
»	13	»	9	
»	14	»	11	
»	15	»	13	
»	16	»	15	
»	17	»	17	
»	18	»	19	
»	19	»	21	
»	20	»	23	
»	21	»	25	
»	22	»	27	
»	23	»	29	
»	24	»	31	
»	1	Antiguo de la Plaza de San Benito del Campo, pasa á ser el	20	
»	2	Id. de id. id.	18	
»	9	Pasa á ser el	16	
»	8	»	14	

CALLES.	NUMERACIÓN ANTIGUA.	MODIFICACIONES.	NUMERACIÓN NUEVA.	ACLARACIONES.
AZABACHERÍA—CALLE DE LA.	7	Pasa á ser el	12	
»	6	»	10	
»	5	»	8	
»	4	»	6	
»	3	»	4	
»	2	»	2	
BELVIS—CALLE DE	0	»	1	Capilla de San Antonio.
»	1	»	3	
»	2	»	5	
»	3	»	7	
»	4	»	9	
»	5	»	11	
»	6	»	13	
»	7	»	15	
»	8	»	17	
»	9	»	19	
»	10	»	21	
»	11	»	23	
»	12	»	25	
»	13	»	27	
»	18	»	32	
»	19	»	30	
»	20	»	28	
»	21	»	26	
»	22	»	24	
»	23	»	22	
»	24	»	20	
»	25	»	18	
»	26	»	16	
»	27	»	14	

CALLES.	NUMERACIÓN ANTIGUA;	MODIFICACIONES.	NUMERACIÓN NUEVA.	ACLARACIONES.
BELVIS—CALLE DE.	28	Pasa á ser el	12	
»	29	»	10	
»	30	»	8	
»	1	Antiguo del Campo de San Antonio, pasa á ser el		
»	2	Id. de id. id.	6	
»	3	Id. de id. id.	4	
BELVIS—PLAZUELA DE.	14	Antiguo de la calle de Belvis, pasa á ser el		
»	15	Antiguo de id.	1	
»	16	Id. de id. id.	2	
»	0	Id. Iglesia del Convento de Belvis	3	
»	0	Iglesia de Nuestra Sra. del Portal.	4	
»	17	Pasa á ser el	5	
BENITO DEL CAMPO—PLAZA DE S.	5	Antiguo del Cantón de San Benito, pasa á ser el	6	
»	6	Id. de id. id.	1	
»	7	Id. de id. id.	2	
»	0	Pasa á ser el	3	
»	8	Antiguo del Cantón de San Benito, pasa á ser el	4	
»	17	»	5	
»	18	»	6	
»	19	»	7	
»	20	»	8	
»	21	»	9	
»	23	»	10	
»	3	»	11	
		»	12	

Accesorio del núm. 1 antiguo y nuevo del Preguntoiro.

CALLES.	NUMERACIÓN ANTIGUA.	MODIFICACIONES.	NUMERACIÓN NUEVA.	ACLARACIONES.
BENITO DEL CAMPO—PLAZA DE S.	4	Pasa á ser el	13	
»	5	»	14	
»	6	»	15	
»	7	»	16	
»	8	»	17	
»	9	»	18	
»	10	»	19	
»	11	»	20	
»	0	»	21	Accesorio del núm. 12 antiguo.
»	13	»	22	
»	14	»	23	
»	0	»	24	Id. del 14 id.
»	0	»	25	Id. del 13 id. de Tras ó costado de S. Benito.
»	0	»	26	Iglesia parroquial de S. Benito del Campo.
BENITO—COSTADO DE SAN.	1			
»	2			
»	3			
»	4			
»	5			
»	3	Antiguo del Curro de la Parra, pasa á ser el	6	
»	4	Id. de id. id.	7	
»	8	Id. de id. id.	8	
»	9	Id. de id. id.	9	
»	0	Pasa á ser el	10	Accesorio del núm. 10 ant.º del Curro de la Parra.
BONAVAL—CALLE DE.	1			
»	2	»	3	
»	3	»	5	

CALLES.	NUMERACIÓN ANTIGUA.	MODIFICACIONES.	NUMERACIÓN NUEVA.	ACLARACIONES.
BONAVAL—CALLE DE.	4	Pasa á ser el	7	
»	0	»	9	Cementerio del Rosario.
»	5	»	11	
»	6	»	13	
»	7	»	15	
»	8	»	17	
»	9	»	19	
»	10	»	21	
»	11	»	23	
»	12	»	25	Cementerio general.
»	0	»	27	
»	16	»	29	
»	17	»	31	
»	20	»	28	
»	21	»	26	
»	22	»	24	
»	23	»	22	
»	24	»	20	
»	25	»	18	
»	26	»	16	
»	27	»	14	
»	28	»	12	
»	29	»	10	
»	30	»	8	
»	31	»	6	
»	31 B	»	4	
»	32	»	2	
BRILLARES—CALLE DE LOS.	0	»	1	Acces.º del núm. ant.º de Jerusalen.
»	3	»	2	
»	4	»	3	

CALLES.	NUMERACIÓN ANTIGUA.	MODIFICACIONES.	NUMERACIÓN NUEVA.	ACLARACIONES.
BRILLARES—CALLE DE LOS.	5	Pasa á ser el	4	Acces.º del n.º 7 ant.º de los Brillares.
»	0	»	5	
»	7	»	6	
»	8	»	7	
»	9	»	8	
»	10	»	9	
CASAS REALES.	0	»	1	Accesorio del núm. 54 antiguo de la calle de la Algalia de arriba.
»	1	»	3	
»	1 B	»	5	
»	0	»	7	Capilla de Animas.
»	0	»	9	Accesorio del número 8 antiguo.
»	9	»	11	
»	10	»	13	
»	11	»	15	
»	12	»	17	
»	13	»	19	
»	9	Antiguo de la Puerta del Camino, pasa á ser el	21	
»	0	Id. de id. id.	23	Hospitalillo.
»	10	Id. de id. id.	25	
»	11	Id. de id. id.	27	
»	14	Pasa á ser el	30	
»	15	»	28	
»	16	»	26	
»	17	»	24	
»	18	»	22	
»	19	»	20	
»	20	»	18	

CALLES.	NUMERACIÓN ANTIGUA.	MODIFICACIONES.	NUMERACIÓN NUEVA.	ACLARACIONES.
CASAS REALES.	0	Pasa á ser el	16) Estas dos casas eran una sola, señalada con el número 21 antiguo.
»	21	»	14	
»	22	»	12	
»	0	»	10	
»	23	»	8	
»	24	»	6	
»	25	»	4	
»	0	»	2	Accesorio del núm. 13 antiguo de la Plaza de S. Benito del Campo.
CAYETANO—CALLE DE SAN.	1			
»	2			
»	3			
»	4			
»	5			
»	6			
»	7			
»	8			
»	9			
»	10			
»	11			
»	12			
»	13			
»	14			
»	15			
»	16			
»	17			
»	18			
»	19			
»	20			
»	21			
»	22			

CALLES.	NUMERACIÓN ANTIGUA.	MODIFICACIONES.	NUMERACIÓN NUEVA.	ACLARACIONES.
CAYETANO—CALLE DE SAN.	23			
»	24			
»	25			
»	26			
»	27			
»	28			
»	0	Pasa á ser el	29	Herrería.
»	0	»	30	Idem
»	0	»	31	
»	0	»	32	
»	29	»	33	
»	30	»	34	
»	31	»	35	
»	32	»	36	
»	33	»	37	
»	34	»	38	
»	35	»	39	
»	0	»	40	Capilla de San Cayetano.
CLARA—CALLE DE SANTA.	1			
»	2			
»	3			
»	4			
»	5			
»	6			
»	7	Acces.º del Convento del Carmen.		
»	0	Pasa á ser el	8	Convento del Carmen.
»	13	»	9	
»	14	»	10	
»	15	»	11	
»	16	»	12	

— 116 —

CALLES.	NUMERACIÓN ANTIGUA.	MODIFICACIONES.	NUMERACIÓN NUEVA.	ACLARACIONES.
CLARA—CALLE DE SANTA.	17	Pasa á ser el	13	
»	18	»	14	
»	19	»	15	
»	20 A	»	16	
»	20 B	»	17	
»	21	»	18	
»	22	»	19	
»	23	»	20	
»	24	»	21	
»	0	»	22	Real Monasterio de Sta. Clara.
CONGA—CALLE DE LA.	1			
»	2			
»	3			
»	4			
»	5			
»	6			
»	7			
»	8			
»	9			
»	10			
»	11			
»	0	Pasa á ser el	12	Accesorio del núm. 2 antiguo de la Quintana de muertos.
»	0	»	13	Id. del núm. 1.º de id. id.
CARAMONIÑA—CALLE DE.	0	»	1	Id. del 26 ant.º de las Ruedas.
»	1	»	2	
»	2	»	3	
»	3	»	4	
»	4	»	5	

CALLES.	NUMERACIÓN ANTIGUA.	MODIFICACIONES.	NUMERACIÓN NUEVA.	ACLARACIONES.
CARAMONIÑA—CALLE DE.	7	Pasa á ser el	6	
»	8	»	7	
»	9	»	8	
»	10	»	9	
»	11	»	10	
»	12	»	11	
»	13	»	12	
»	14	»	13	
»	15	»	14	
»	16	»	15	
»	17	»	16	
»	0	Antiguo del Campo de Sto. Domingo, pasa á ser el.	17	
CARMEN DE ABAJO—TRAVESÍA DEL.	0	Pasa á ser el	1	Accesorio del núm. 27 antiguo de la Poza de Bar.
»	1	Antiguo de la Calzada del Carmen de abajo, pasa á ser el	3	
»	2	Id. de id. id.	5	
»	20	Id. del Crucero del Gayo, pasa á ser el	6	
»	21	Id. de id. id.	4	
»	22	Id. de id. id.	2	
CARMEN DE ABAJO—CALZADA DEL.	0	Pasa á ser el	1	Accesorio del 2 antiguo de dicha Calzada.
»	3	»	2	
»	4	»	3	
»	5	»	4	
»	6	»	5	
»	7	»	6	
»	8	»	7	

CALLES.	NUMERACIÓN ANTIGUA.	MODIFICACIONES.	NUMERACIÓN NUEVA.	ACLARACIONES.
CARMEN DE ABAJO—CALZADA DEL.	9	Pasa á ser el	8	
»	10	»	9	
»	11	»	10	
»	12	»	11	
»	13	»	12	
»	14	»	13	
»	15	»	14	
»	16	»	15	
»	17	»	16	
»	18	»	17	
»	19	»	18	
»	20	»	19	
»	21	»	20	
»	22	»	21	
»	23	»	22	
»	0	»	23	
»	24	»	24	Arruinada.
»	25	»	25	
»	26	»	26	
»	27	»	27	
»	28	»	28	
»	19	Antiguo del Crucero del Gayo, pa-		
»	0	sa á ser el	29	
»	0	Pasa á ser el	30	Accesorio del 15 antiguo del Cru-
»	0	»	31	tero del Gayo.
				Id. del 22 id. de id.
CALDERERÍA—CALLE DE LA.	14	»	1	
»	15	»	3	
»	16	»	5	
»	17	»	7	

CALLES.	NUMERACIÓN ANTIGUA.	MODIFICACIONES.	NUMERACIÓN NUEVA.	ACLARACIONES.
CALDERERÍA—CALLE DE LA.	18	Pasa á ser el	9	
»	19	»	11	
»	20	»	13	
»	21	»	15	
»	22	»	17	
»	23	»	19	
»	24	»	21	
»	0	»	23	Accesorio del núm. 25 antiguo.
»	1	Antiguo de la Fuente Seca, pasa á ser el	25	
»	0	Pasa á ser el	27	Id. del n.º 11 id. del Mercado Viejo.
»	0	»	29	Id. del 10 id. de id.
»	0	»	31	Id. del 9 id. de id.
»	0	»	33	Id. del 8 id. de id.
»	0	»	35	Id. del 7 id. de id.
»	1	Antiguo de Callobre, suprimido, pasa á ser el	37	
»	2	Id. de id. id.	39	
»	3	Id. de id. id.	41	
»	4	Id. de id. id.	43	
»	5	Id. de id. id.	45	
»	7	Id. de id. id.	47	
»	8	Id. de id. id.	49	
»	9	Id. de id. id.	51	
»	10	Id. de id. id.	53	
»	11	Id. de id. id.	55	
»	0	Id. de id. id.	57	
»	12	Id. de id. id.	64	
»	13	Id. de id. id.	62	
»	14	Id. de id. id.	60	

CALLES.	NUMERACIÓN ANTIGUA.	MODIFICACIONES.	NUMERACIÓN NUEVA.	ACLARACIONES.
CALDERERÍA—CALLE DE LA.	15	Antiguo de Calobre, suprimido,		
»	0	pasa á ser el Id. de id. id.	58 56	Accesorio del núm. 12 antiguo de la Rua Nueva.
»	16	Id. de id. id.	54	
»	17	Id. de id. id.	52	
»	18	Id. de id. id.	50	
»	19	Id. de id. id.	48	
»	20	Id. de id. id.	46	
»	21	Id. de id. id.	44	
»	22	Id. de id. id.	42	
»	23	Id. de id. id.	40	
»	24	Id. de id. id.	38	
»	0	Id. de id. id.	36	Accesorio del número 5 antiguo de la Rua Nueva.
»	2	Id. de la Fuente Seca, pasa á ser el	34	
»	3	Id. de id. id.	32	
»	4	Id. de id. id.	30	
»	5	Id. de id. id.	28	
»	1	Id. de la Calderería, pasa á ser el	26	
»	2	Id. de id. id.	24	
»	3	Id. de id. id.	22	
»	4	Id. de id. id.	20	
»	5	Id. de id. id.	18	
»	6	Id. de id. id.	16	
»	7	Id. de id. id.	14	
»	8	Id. de id. id.	12	
»	9	Id. de id. id.	10	
»	10	Id. de id. id.	8	
»	11	Id. de id. id.	6	
»	12	Id. de id. id.	4	

CALLES.	NUMERACIÓN ANTIGUA.	MODIFICACIONES.	NUMERACIÓN NUEVA.	ACLARACIONES.
CALDERERÍA—CALLE DE LA.	13	Ant.º de la Calderería, pasa á ser el	2	
DOMINGO—CAMPO DE SANTO.	0	Pasa á ser el	1	Accesorio del núm. 26 antiguo de las Ruedas.
»	0	»	2	
»	0	»	3	
»	0	»	4	Casa-hospicio.
»	0	»	5	Iglesia de Santo Domingo. Escuela pública de niños.
ENTRE-MUROS—CALLE DE	0	»	1	Accesorio del núm. 11 antiguo de la Puerta del Camino.
»	1	»	3	
»	0	»	5	Idem del número 21 nuevo de las Casas Reales.
»	0	»	7	Idem del número 4 antiguo.
»	2	»	9	
»	3	»	11	
»	4	»	13	
»	5	»	15	
»	6	»	17	
»	7	»	19	
»	8	»	21	
»	9	»	23	
»	10	»	25	
»	11	»	27	
»	12	»	29	
»	0	»	31	Accesorio del núm. 23 antiguo de la Algalia de abajo.
»	14	»	34	
»	15	»	32	
»	16	»	30	

CALLES.	NUMERACIÓN ANTIGUA:	MODIFICACIONES.	NUMERACIÓN NUEVA.	ACLARACIONES.
ENTRE-MUROS—CALLE DE.	17	Pasa á ser el	28	
»	18	»	26	
»	19	»	24	
»	20	»	22	
»	0	»	20	Accesorio del número 8 antiguo de las Ruedas.
»	0	»	18	
»	0	»	16	Id. del 7 id. de id.
»	0	»	14	Id. del 6 id. de id.
»	21	»	12	
»	22	»	10	
»	23	»	8	
»	0	»	6	Id. del 24 id. de Entre-muros.
»	24	»	4	
»	0	»	2	Accesorio del núm. 2 antiguo de la Puerta del Camino.
ENTRE-PLAZUELAS.	0	»	1	Id. del 24 id. de la Calderería.
»	0	»	2	Id. del 23 id. de id.
»	0	»	3	Id. del 22 id. de id.
»	0	»	4	Id. del 19 id. de id.
»	0	»	5	Id. del 13 id. de la Calle del Castro.
»	0	»	6	Id. del 12 id. de id.
»	14	Antiguo de la calle del Castro, pasa á ser el	7	
ENTRE—GALERAS. (a)	5	Pasa á ser el	1	
»	6	»	2	
»	7	»	3	
»	8	»	4	

1
256
1

(a) Los números 1, 2, 3 y 4, pasaron al Campo de las Huertas.

CALLES.	NUMERACIÓN ANTIGUA.	MODIFICACIONES.	NUMERACIÓN NUEVA.	ACLARACIONES.
ESTILA—CORREDERA DE LA.	16	Antiguo de la calle de los Laureles, pasa á ser el	1	
»	17	Id. de id. id.	2	
»	18	Id. de id. id.	3	
ESTRELLA—CAMPO DE LA.	0	Pasa á ser el	1	Edificio de San Clemente.
»	0	»	2	Capilla del Pilar.
»	0	»	3	Iglesia parroquial de Sta. Susana.
FUENTE SECA—PLAZUELA DE LA.	25	Antiguo de la Calderería, pasa á ser el	1	
»	0	Pasa á ser el	2	Accesorio del núm. 10 antiguo de la calle del Castro.
FUENTE DEL CANO--CAMPIÑO DE LA.	0	»	1	Id. del núm. 21 id. de la calle de los Laureles.
»	20	Antiguo de la calle de los Laureles, pasa á ser el	2	
»	19	Id. de id. id.	3	
FÉLIX—PLAZUELA DE SAN.	0	Pasa á ser el	1	Iglesia parroquial de San Félix de Solovio.
»	5	»	2	
»	0	»	3	Accesorio del núm. 4 antiguo de la calle del Castro.
»	0	»	4	Id. del 5 id. de id.
FONTIÑA—CALLEJON DEL HORNO DE LA.	109	Antiguo de la Rua de San Pedro, pasa á ser el	1	
»	0	»	2	Horno.

CALLES.	NUMERACIÓN ANTIGUA.	MODIFICACIONES.	NUMERACIÓN NUEVA.	ACLARACIONES.
GAYO—CRUCERO DEL.	0	Pasa á ser el	1	Accesorio del núm. 3 antiguo del Crucero del Gayo.
»	4	»	3	
»	5	»	5	
»	6	»	7	
»	7	»	9	
»	0	»	12	Id. del núm. 22 id. de id.
»	14	»	10	
»	15	»	8	
»	16 A	»	6	
»	16 B	»	4	
»	17	»	2	
GAYO—TRAVESÍA DEL CAMPO DEL.	0	»	1	
»	0	»	2	
»	0	»	3	
GAYO—CAMPO DEL.	0	»	1	Id. del núm. 7 antiguo del Crucero del Gayo.
»	8	Antiguo del Crucero del Gayo, pasa á ser el	2	
»	9	Id. de id. id.	3	
»	10	Id. de id. id.	4	
»	1	Pasa á ser el	5	
»	1 B	»	6	
»	2	»	7	
»	3	»	8	
»	4	»	9	
»	5	»	10	
»	6	»	11	
»	7	»	12	

CALLES.	NUMERACIÓN ANTIGUA.	MODIFICACIONES.	NUMERACIÓN NUEVA.	ACLARACIONES.
GAYO—CAMPO DEL.	8	Pasa á ser el	13	
»	9	»	14	
»	10	»	15	
»	11	»	16	
»	12	»	17	
»	13	»	18	
»	14	»	19	
»	15	»	20	
»	16	»	21	
»	17	»	22	Horno.
HUERTAS—CALLE DE LAS.	1			
»	2	»	3	
»	3	»	5	
»	4	»	7	
»	5	»	9	
»	6	»	11	
»	7	»	13	
»	8	»	15	
»	9	»	17	
»	10	»	19	
»	11	»	21	
»	12	»	23	
»	13	»	25	
»	14	»	27	
»	15	»	29	
»	16	»	31	
»	17	»	33	
»	18	»	35	
»	19	»	37	
»	20	»	39	

CALLES.	NUMERACIÓN ANTIGUA.	MODIFICACIONES.	NUMERACIÓN NUEVA.	ACLARACIONES.
HUERTAS—CALLE DE LAS.	21	Pasa á ser el	41	
»	22	»	43	
»	23	»	45	
»	24	»	47	
»	25	»	49	
»	26	»	51	
»	27	»	53	
»	28	»	55	
»	29	»	57	
»	30	»	59	
»	1	Antiguo de las casas de Bandin, pasa á ser el	61	
»	31	Pasa á ser el	76	
»	32	»	74	
»	33	»	72	
»	34	»	70	
»	35	»	68	
»	36	»	66	
»	37	»	64	
»	38	»	62	
»	39	»	60	
»	40	»	58	
»	41	»	56	
»	42	»	54	
»	43	»	52	
»	44	»	50	
»	45	»	48	
»	46	»	46	
»	47	»	44	
»	48 B	»	42	
»	48 A	»	40	

CALLES.	NUMERACIÓN ANTIGUA.	MODIFICACIONES.	NUMERACIÓN NUEVA.	ACLARACIONES.
HUERTAS—CALLE DE LAS.	49	Pasa á ser el	38	
»	50	»	36	
»	51	»	34	
»	52	»	32	
»	53	»	30	
»	54	»	28	
»	55	»	26	
»	56	»	24	
»	57	»	22	
»	58	»	20	
»	59	»	18	
»	60	»	16	
»	61	»	14	
»	62	»	12	
»	63	»	10	
»	64	»	8	
»	65	»	6	
»	66	»	4	
»	0	»	2	Capilla de la Trinidad.
HUERTAS—CAMPO DE LAS.	18	Antiguo del Crucero del Gayo, pasa á ser el	1	
»	1	Id. de Entre-galeras, pasa á ser el	2	
»	2	Id. de id. id.	3	
»	3	Id. de id. id.	4	
»	4	Id. de id. id.	5	
»	0	Id. de la Calle de las Huertas, pasa á ser el	6	
»	0	Id. de id. id.	7	
»	0	Id. de id. id.	8	

CALLES.	NUMERACIÓN ANTIGUA.	MODIFICACIONES.	NUMERACIÓN NUEVA.	ACLARACIONES.
HUERTAS—CAMPO DE LAS.	1	Antiguo de las Casas de Bandin,		
»	0	pasa á ser el	9	
»	2	Id. de id. id.	10	Accesorio del núm. 1.º antiguo de las Casas de Bandin.
»	3	Id. de id. id.	11	
			12	
HOSPITALILLO—CALLE DEL.	9	Antiguo de la Plazuela de San Roque,		
»	10	pasa á ser el	1	
»	11	Id. de id. id.	3	
»	12	Id. de id. id.	5	
»	13	Id. de id. id.	7	
»	14	Id. de id. id.	9	
»	15	Id. de id. id.	11	
»	1	Pasa á ser el	13	
»	2	»	20	
»	3	»	18	
»	4 A	»	16	
»	4 B	»	14	
»	5	»	12	
»	6	»	10	
»	7	»	8	
»	8	»	6	
»	0	»	4	
			2	Accesorio del núm. 1.º antiguo de la calle de San Roque.
JAZMINES—CALLE DE LOS.	1			
»	2			
»	3			
»	4			

CALLES.	NUMERACIÓN ANTIGUA.	MODIFICACIONES.	NUMERACIÓN NUEVA.	ACLARACIONES.
JAZMINES—CALLE DE LOS.	5			
»	6			
»	7			
»	0	Pasa á ser el	8	Accesorio del núm. 2 antiguo de la calle de los Laureles.
JUAN—PLAZUELA DE LA FUENTE DE SAN.	0	»	1	Palacio arzobispal.
»	0	»	2	Accesorio del núm. anterior.
»	0	»	3	Botica de San Martin.
»	0	»	4	Puerta pral. del edificio anterior.
»	0	»	5	Accesorio del núm. 6 antiguo de las Campanas de San Juan.
»	0	»	6	Id. del n.º 2 id. de la Azabachería.
»	1	Antiguo de la Azabachería, pasa á ser el	7	
LAURELES—CALLE DE LOS (a).	18	Antiguo de la Cuesta Vieja, pasa á ser el	1	
»	19	Id. de id. id.	3	
»	1	Pasa á ser el	5	
»	2 A	»	7	
»	2 B	»	9	
»	3	»	11	
»	4	»	13	
»	5	»	15	
»	6	»	17	
»	7 A	»	19	
»	7 B	»	21	
»	8	»	23	
»	9	»	25	

(a) En esta calle se han trasladado los números 16, 18 y 19 á la corredera de la Estila.

CALLES.	NUMERACIÓN ANTIGUA:	MODIFICACIONES.	NUMERACIÓN NUEVA.	ACLARACIONES.
LAURELES—CALLE DE LOS.	10	Pasa á ser el	27	
»	11	»	29	
»	12	»	31	
»	13	»	33	
»	14	»	35	
»	15	»	37	
»	21	»	24	
»	22	»	22	
»	23	»	20	
»	24	»	18	
»	25	»	16	
»	26 A	»	14	
»	26 B	»	12	
»	27	»	10	
»	28	»	8	
»	29	»	6	
»	30	»	4	
»	0	»	2	
LORENZO—BARRIO DE SAN (a).	1			
»	2	»	3	
»	3	»	5	
»	4	»	7	
»	5	»	9	
»	6	»	11	
»	7	»	13	
»	8	»	15	
»	9	»	17	

(a) Se han trasladado los números desde el 14 hasta el 25, ambos inclusivos, á la corredora de San Lorenzo (nueva denominación).

CALLES.	NUMERACIÓN ANTIGUA.	MODIFICACIONES.	NUMERACIÓN NUEVA.	ACLARACIONES.
LORENZO—BARRIO DE SAN,	10	Pasa á ser el	19	
»	11	»	21	
»	12	»	23	
»	13	»	25	
»	26	»	27	
»	27	»	29	
»	28	»	31	
»	29	»	33	
»	30	»	35	
»	31	»	37	
»	32	»	39	
»	33	»	41	
»	34	»	43	
»	35	»	45	
»	36	»	47	
»	37	»	49	
»	38	»	51	
»	39	»	53	
»	40	»	55	
»	41	»	57	
»	42	»	59	
»	43	»	61	
»	44	»	86	
»	45	»	84	
»	46	»	82	
»	47	»	80	
»	48	»	78	
»	49	»	76	
»	50	»	74	
»	51	»	72	
»	52	»	70	

CALLES.	NUMERACIÓN ANTIGUA.	MODIFICACIONES.	NUMERACIÓN NUEVA.	ACLARACIONES.
LORENZO—BARRIO DE SAN.	53	Pasa á ser el	68	
»	54	»	66	
»	55	»	64	
»	56	»	62	
»	57	»	60	
»	58	»	58	
»	59	»	56	
»	60	»	54	
»	61	»	52	
»	62	»	50	
»	63	»	48	
»	64	»	46	
»	65	»	44	
»	66	»	42	
»	67	»	40	
»	68	»	38	
»	69	»	36	
»	70	»	34	
»	71	»	32	
»	72	»	30	
»	73	»	28	
»	74	»	26	
»	75	»	24	
»	76	»	22	
»	77	»	20	
»	78	»	18	
»	79	»	16	
»	80	»	14	
»	81	»	12	
»	82	»	10	
»	83	»	8	

CALLES.	NUMERACIÓN ANTIGUA.	MODIFICACIONES.	NUMERACIÓN NUEVA.	ACLARACIONES.
LORENZO—BARRIO DE SAN.	84	Pasa á ser el	6	
»	85	»	4	
»	86	»	2	
LORENZO—CORREDERA DE SAN.	0	»	1	Accesorio del núm. 13 antiguo del Barrio de San Lorenzo.
»	14	Antiguo del Barrio de S. Lorenzo, pasa á ser el	2	
»	15	Id. de id. id.	3	
»	16	Id. de id. id.	4	
»	17	Id. de id. id.	5	
»	18	Id. de id. id.	6	
»	19	Id. de id. id.	7	
»	20	Id. de id. id.	8	
»	21	Id. de id. id.	9	
»	22	Id. de id. id.	10	
»	23	Id. de id. id.	11	
»	24	Id. de id. id.	12	
»	25	Id. de id. id.	13	
MADRES—PATIO DE. (a)	5	Pasa á ser el	1	
»	6	»	2	
»	7	»	3	
»	8	»	4	
»	9	»	5	
»	10	»	6	
»	11	»	7	
»	12	»	8	

(a) Los números 1, 2, 3 y 4 pasaron al Campo de Pitelos (*nueva denominación*).

CALLES.	NUMERACIÓN ANTIGUA.	MODIFICACIONES.	NUMERACIÓN NUEVA.	ACLARACIONES.
MADRES—PATIO DE.	13	Pasa á ser el	9	
»	14	»	10	
»	15	»	11	
»	16	»	12	
»	17	»	13	
»	0	»	14	
MATADERO—CALLE DEL.	0	»	1	Acces.º del n.º 1.º ant.º y nuevo de la calle de la Fuente de S. Antonio. Accesorio del núm. 133 antiguo de la Rua de San Pedro.
»	1	»	2	
»	2	»	3	
»	3	»	4	
»	4	»	5	
»	10	»	6	
»	0	»	7	Accesorio del núm. anterior.
»	11	»	8	
»	12	»	9	
»	13	»	10	Accesorio del núm. 1.º A antiguo de la calle de las Ruedas.
MATADERO—PLAZUELA DEL.	0	»	1	Accesorio del núm. 4 antiguo de la calle del Matadero.
»	5	Antiguo de la Calle del Matadero,		
»	6	pasa á ser el	2	
»	0	Id. de id. id.	3	
»	7	Id. de id. id.	4	
»	8	Id. de id. id.	5	Matadero.
»	0	Id. de id. id.	6	
»	9	Id. de id. id.	7	Accesorio del anterior.
»	0	Pasa á ser el	8	
			9	Accesorio del núm. 1.º antiguo y nuevo del Picho de la Cerca.

CALLES.	NUMERACIÓN ANTIGUA.	MODIFICACIONES.	NUMERACIÓN NUEVA.	ACLARACIONES.
MEDIO—CALLE DEL.	1			
»	2			
»	3			
»	4			
»	5			
»	6 A			
»	6 B	Pasa á ser el	7	
»	7	»	8	
»	8	»	9	
»	9	»	10	
»	10	»	11	
»	11	»	12	
»	12	»	13	
»	13	»	14	
»	14	»	15	
»	15	»	16	
»	16	»	17	
»	17	»	18	
»	18	»	19	
»	19 A	»	20	
»	19 B	»	21	
»	20	»	22	
»	21	»	23	
»	0	»	24	Accesorio del núm. 19 antiguo de la Rua de San Pedro.
»	0	»	25	Id. del 18 id. de id.
»	0	»	26	Id. del 17 id. de id.
»	0	»	27	Id. del 16 id. de id.
»	0	»	28	Id. del 15 id. de id.
»	0	»	29	Id. del 14 id. de id.
»	22	»	30	

CALLES.	NUMERACIÓN ANTIGUA.	MODIFICACIONES.	NUMERACIÓN NUEVA.	ACLARACIONES.
MEDIO—CALLE DEL.	0	Pasa á ser el	31	Accesorio del núm. 12 antiguo de la Rua de San Pedro.
»	0	»	32	Id. del 11 id. de id.
»	0	»	33	Id. del 10 id. de id.
»	0	»	34	Id. del 9 id. de id.
»	0	»	35	Id. del 8 id. de id.
»	0	»	36	Id. del 7 id. de id.
»	0	»	37	Id. del 6 id. de id.
»	0	»	38	Id. del 5 id. de id.
»	0	»	39	Id. del 4 id. de id.
»	0	»	40	Id. del 3 id. de id.
»	0	»	41	Id. del 2 id. de id.
»	23	»	42	
»	24	»	43	
»	0	»	44	Id. del 32 id. de la calle de Bonaval.
»	0	»	45	Id. del 31 B. id. de id.
»	0	»	46	Id. del 31 A. id. de id.
»	0	»	47	Id. del 31 y 30 id. de id.
»	0	»	48	Id. del 29 y 28 id. de id.
»	0	»	49	Id. del 27 y 26 id. de id.
»	0	»	50	Id. del 25 y 24 id. de id.
»	0	»	51	Id. del 23 y 22 id. de id.
»	0	»	52	Id. del 21 y 20 id. de id.
»	0	»	53	Id. del 27 id. de la calle del Rosario.
»	0	»	54	Id. del 26 id. de id.
»	0	»	55	Id. del 25 id. de id.
»	0	»	56	Id. del 24 id. de id.
»	0	»	57	Id. del 23 id. de id.
»	0	»	58	Id. del 22 id. de id.
»	0	»	59	Id. del 21 id. de id.
»	0	»	60	Id. del 20 id. de id.

CALLES.	NUMERACIÓN ANTIGUA.	MODIFICACIONES.	NUMERACIÓN NUEVA.	ACLARACIONES.
MEDIO—CALLE DEL.	0	Pasa á ser el	61	Accesorio del núm 19 antiguo de la calle del Rosario.
»	0	»	62	Id. del 18 id. de id.
»	0	»	63	Id. del 17 id. de id.
MERCADO VIEJO—PLAZUELA DEL.	0	»	1	Instituto ó edificio de la Compañía.
»	0	»	2	Accesorio del núm. 15 antiguo de la calle de Mazarelos.
»	0	»	3	Id. del 13 id. de id.
»	0	»	4	Id. del 12 id. de id.
»	0	»	5	Id. del 10 id. de id.
»	0	»	6	Id. del 7 id. de la Zapatería Vieja.
»	7	Antiguo de la Zapatería Vieja, pasa á ser el	7	
»	8	Id. de id. id.	8	
»	9	Id. de id. id.	9	
»	10	Id. de id. id.	10	
»	0	Id. de id. id.	11	Accesorio del núm. 6 antiguo de la Zapatería Vieja.
»	1	Id. del Mercado Viejo, pasa á ser el	12	
»	2	Id. de id. id.	13	
»	3	Id. de id. id.	14	
»	4	Id. de id. id.	15	
»	5	Id. de id. id.	16	
»	0	Id. de id. id.	17	Accesorio del núm. 6 antiguo del Mercado Viejo.
MIGUEL—CALLE DE SAN (a).	5	Pasa á ser el	1	
»	6 A	»	2	

(a) Á esta le llaman unos calle y otros plazuela.

CALLES.	NUMERACIÓN ANTIGUA.	MODIFICACIONES.	NUMERACIÓN NUEVA.	ACLARACIONES.
MIGUEL—CALLE DE SAN.	6 B	Pasa á ser el	3	
»	3 B	»	4	
»	4	»	5	
MIGUEL—RINCONES DE LA CALLE DE SAN.	0	»	1	Accesorio del núm. 6 B. antiguo de la calle ó plazuela de S. Miguel.
»	7	Antiguo de la Calle de San Miguel, pasa á ser el	2	
»	0		3	Id. del núm. 7 antiguo de la plazuela de S. Benito del Campo.
»	8	Id. de id. id.	4	
MIGUEL—PLAZUELA DE SAN. (a)	0	Pasa á ser el	1	Iglesia parroquial de San Miguel.
»	9	»	2	
»	10	»	3	
»	11	»	4	
»	1	»	5	
»	2 A	»	6	
»	2 B	»	7	
»	3	»	8	
MIGUEL—CALLE DE LA FUENTE DE SAN. (b)	1			
»	2			
»	3			
»	4			
»	0	Pasa á ser el	5	Accs.º del 1 ant.º de la calle de S. Miguel.
»	0	»	6	Id. del 11 id. de id.

1 272 1

(a) A esta plazuela le llaman algunos calle.

(b) A esta calle algunos le llaman plazuela.

CALLES.	NUMERACIÓN ANTIGUA.	MODIFICACIONES.	NUMERACIÓN NUEVA.	ACLARACIONES.
MIGUEL—CALLE DE LA FUENTE DE SAN.	1	Ant.º de los Brillares, pasa á ser el	7	
»	2	Id. de id. id.	8	
»	0		9	Accesorio del núm. 10 antiguo de la calle de los Brillares.
»	11	Id. de id. id.	10	
PARRA—CURRO DE LA.	0	Pasa á ser el	1	Accesorio del núm. 4 antiguo del Curro de la Parra.
»	5	»	2	
»	0	»	3	Id. del número 21 antiguo de las Casas Reales.
»	0	»	4	Id. del 20 id. de id.
»	0	»	5	Id. del 19 id. de la Rua Traviesa.
»	0	»	6	Id. del 18 id. de id.
»	0	»	7	Id. del 17 id. de id.
»	0	»	8	Id. del 16 id. de id.
»	6	»	9	
»	7	»	10	
»	0	»	11	Id. del n.º 8 id. del Curro de la Parra y nuevo del costado de S. Benito.
PITELOS—CALLE DE.	1			
»	2			
»	3			
»	4			
»	5			
»	6			
»	7			
»	8			
»	9			
»	10			
»	11			

CALLES.	NUMERACIÓN ANTIGUA.	MODIFICACIONES.	NUMERACIÓN NUEVA.	ACLARACIONES.
PITELOS—CALLE DE.	12			
»	13			
»	14			
»	15			
»	16			
»	17			
»	18			
»	19			
»	20			
»	26	Pasa à ser el	21	
»	27	»	22	
»	28	»	23	
»	29	»	24	
»	30	»	25	
»	0	»	26	Tenencia del Hórreo.
PITELOS—RAMAL DE.	21	Antiguo de la Calle de Pitelos, pasa à ser el	1	
»	22	Id. de id. id.	2	
»	23	Id. de id. id.	3	
»	24	Id. de id. id.	4	
»	25	Id. de id. id.	5	Tenencia de Pitelos.
PITELOS—CAMPO DE.	1	Antiguo del Patio de Madres, pasa à ser el	1	
»	2	Id. de id. id.	2	
»	3	Id. de id. id.	3	
»	4	Id. de id. id.	4	
»	0	Accesorio del núm. 5 antiguo del Patio de Madres, pasa à ser el	5	

CALLES.	NUMERACIÓN ANTIGUA.	MODIFICACIONES.	NUMERACIÓN NUEVA.	ACLARACIONES.
PEDRO—RUA DE SAN.	0	Pasa á ser el	1	Alhóndiga.
»	1	»	3	
»	2	»	5	
»	3	»	7	
»	4	»	9	
»	5	»	11	
»	6	»	13	
»	7	»	15	
»	8	»	17	
»	9	»	19	
»	10	»	21	
»	11	»	23	
»	12	»	25	
»	13	»	27	
»	14	»	29	
»	15	»	31	
»	16	»	33	
»	17	»	35	
»	18	»	37	
»	19	»	39	
»	20	»	41	
»	21	»	43	
»	22	»	45	
»	23	»	47	
»	28	»	49	
»	29	»	51	
»	30	»	53	
»	31	»	55	
»	32	»	57	
»	33	»	59	
»	34	»	61	

CALLES.	NUMERACIÓN ANTIGUA.	MODIFICACIONES.	NUMERACIÓN NUEVA.	ACLARACIONES.
PEDRO—RUA DE SAN.	35	Pasa á ser el	63	
»	36	»	65	
»	37	»	67	
»	38	»	69	
»	39	»	71	
»	40	»	73	
»	41	»	75	
»	42	»	77	
»	43	»	79	
»	44	»	81	
»	45	»	83	
»	46	»	85	
»	47	»	87	
»	48	»	89	
»	49	»	91	
»	50	»	93	
»	51	»	95	
»	52	»	97	
»	53	»	99	
»	54	»	101	
»	55 A	»	103	
»	55 B	»	105	
»	56	»	107	
»	57	»	109	
»	58	»	111	
»	59	»	113	
»	60	»	115	
»	61	»	117	
»	62	»	119	
»	63	»	121	
»	64	»	123	

CALLES.	NUMERACIÓN ANTIGUA.	MODIFICACIONES.	NUMERACIÓN NUEVA.	ACLARACIONES.
PEDRO—RUA DE SAN.	65	Pasa á ser el	125	
»	66	»	122	
»	67 A	»	120	
»	67 B	»	118	
»	68	»	116	
»	69	»	114	
»	70	»	112	
»	71	»	110	
»	72	»	108	
»	73	»	106	
»	74	»	104	
»	75	»	102	
»	76	»	100	
»	77	»	98	
»	81	»	96	
»	82	»	94	
»	83	»	92	
»	84	»	90	
»	85	»	88	
»	86	»	86	
»	87	»	84	
»	88	»	82	
»	89	»	80	
»	90	»	78	
»	91	»	76	
»	92	»	74	
»	93	»	72	
»	94	»	70	
»	95	»	68	
»	96	»	66	
»	97	»	64	

CALLES.	NUMERACIÓN ANTIGUA.	MODIFICACIONES.	NUMERACIÓN NUEVA.	ACLARACIONES.
PEDRO—RUA DE SAN.	98	Pasa á ser el	62	
»	99	»	60	
»	100	»	58	
»	101	»	56	
»	102	»	54	
»	0	»	52	
»	108	»	50	
»	110	»	48	
»	111	»	46	
»	112	»	44	
»	113	»	42	
»	114	»	40	
»	115	»	38	
»	116	»	36	
»	117	»	34	
»	118	»	32	
»	119	»	30	
»	120	»	28	
»	121	»	26	
»	122	»	24	
»	123	»	22	
»	124	»	20	
»	125	»	18	
»	126	»	16	
»	127	»	14	
»	128	»	12	
»	129	»	10	
»	130	»	8	
»	131	»	6	
»	132	»	4	
»	133	»	2	

CALLES.	NUMERACIÓN ANTIGUA.	MODIFICACIONES.	NUMERACIÓN NUEVA.	ACLARACIONES.
PEDRO—PLAZUELA DE SAN.	0	Pasa á ser el	1	Accesorio del núm. 102 antiguo de la Rúa de San Pedro.
»	0	»	2	Capilla de San Pedro.
»	104 A	Antiguo de la Rúa de San Pedro,		
»		pasa á ser el	3	
»	104 B	Id. de id. id.	4	
»	105	Id. de id. id.	5	
»	106	Id. de id. id.	6	
»	107	Id. de id. id.	7	
PEDRO—CALZADA DE SAN.	0	Pasa á ser el	1	Accesorio del núm. 102 antiguo de la Rúa de San Pedro.
»	0	»	2	Id. del 101 id. de id.
»	0	»	3	Id. del 100 id. de id.
»	0	»	4	Id. del 99 id. de id.
»	0	»	5	Id. del 98 id. de id.
»	1	»	6	
»	2	»	7	
»	3	»	8	
»	4	»	9	
»	5	»	10	
»	6	»	11	
»	7	»	12	
»	8	»	13	
»	9	»	14	
»	10	»	15	
»	0	»	16	Accesorio del núm. 3 antiguo del Campo de San Antonio.
»	0	»	17	Id. del 104 A. id. de la Rúa de San Pedro.

- 275 -

CALLES.	NUMERACIÓN ANTIGUA.	MODIFICACIONES.	NUMERACIÓN NUEVA.	ACLARACIONES.
PUENTE MANTIBLE—CORREDERA DEL.	0	Pasa á ser el	1	
»	0	»	2	
»	0	»	3	
POMBAL—CALLE DEL.	1	Antiguo del Crucero del Gayo, pasa á ser el	1	
»	2	Id. de id. id.	2	
»	3	Id. de id. id.	3	
»	4	Id. de las Casas de Bandin, pasa á ser el	4	
»	5	Id. de id. id.	5	
»	6	Id. de id. id.	6	
»	7	Id. de id. id.	7	
»	8	Id. de id. id.	8	
»	9	Id. de id. id.	9	
»	10	Id. de id. id.	10	
»	11	Id. de id. id.	11	
»	12	Id. de id. id.	12	
»	13	Id. de id. id.	13	
»	14	Id. de id. id.	14	
»	15	Id. de id. id.	15	
»	16	Id. de id. id.	16	
»	17	Id. de id. id.	17	
»	1	Pasa á ser el	18	
»	2	»	19	
»	3	»	20	
»	4	»	21	
»	5	»	22	
»	6	»	23	
»	7	»	24	
»	8	»	25	

CALLES.	NUMERACIÓN ANTIGUA.	MODIFICACIONES.	NUMERACIÓN NUEVA.	ACLARACIONES.
POMBAL—CALLE DEL.	9	Pasa á ser el	26	
»	10	»	27	
»	11	»	28	
»	12	»	29	
»	13	»	30	
»	14	»	31	
»	15	»	32	
»	16	»	33	
»	17	»	34	
»	18	»	35	
»	19	»	36	
»	20	»	37	
»	21	»	38	
»	22	»	39	
PORTAL—PLAZUELA DEL.	0	»	1	Convento de Belvis.
PREGUNTOIRO—CALLE DEL. (a)	0	»	1	Accesorio del núm. 8 antiguo del Cantón de San Benito.
»	1	»	3	
»	2	»	5	
»	3	»	7	
»	4	»	9	
»	5	»	11	
»	6	»	13	
»	7	»	15	
»	8	»	17	
»	0	»	19	Idem del núm. 9 id., que desaparece

(a) El núm. 25 se suprimió, y se trasladó al Callejón de San Pelayo.

CALLES.	NUMERACIÓN ANTIGUA.	MODIFICACIONES.	NUMERACIÓN NUEVA.	ACLARACIONES.
PREGUNTOIRO - CALLE DEL.	10	Pasa á ser el	21	
»	11	»	23	
»	12	»	25	
»	13	»	27	
»	14	»	29	
»	15	»	31	
»	1	Antiguo de la Plazuela de Feijóo, pasa á ser el	33	
»	2	Id. de id. id.	35	
»	3	Id. de id. id.	37	
»	4	Id. de id. id.	39	
»	5	Id. de id. id.	41	
»	0	Pasa á ser el	36	Accesorio del núm. 7 antiguo de la Plazuela de Feijóo.
»	0	»	34	Id. del 12 id. de id.
»	16	»	32	
»	17	»	30	
»	18	»	28	
»	19	»	26	
»	20	»	24	
»	21	»	22	
»	22	»	20	
»	23	»	18	
»	24	»	16	
»	26	»	14	
»	27	»	12	
»	28	»	10	
»	29	»	8	
»	30	»	6	
»	31	»	4	
»	32	»	2	

CALLES.	NUMERACIÓN ANTIGUA.	MODIFICACIONES.	NUMERACIÓN NUEVA.	ACLARACIONES.
PELAYO DE ANTE-ALTARES—TRAS DE SAN.	1			
»	2			
»	0	Pasa á ser el	3	Accesorio del núm. 2 antiguo.
»	0	»	4	Accesorio del núm. 24 antiguo de la Plazuela de S. Benito del Campo.
»	0	»	5	Id. del 22 id. de id.
»	0	»	6	Id. del 21 id. de id.
»	0	»	7	Id. del 20 id. de id.
»	3	»	8	
»	0	»	9	Id. del núm. anterior.
»	0	»	10	Id. del núm. 19 antiguo de la Plaza de San Benito del Campo.
»	4	»	11	
»	5	»	12	
»	6	»	13	
»	7	»	14	
»	0	»	15	Id. del núm. 8 antiguo.
»	8	»	16	
»	0	»	17	Id. del 28 id. del Preguntoiro.
»	0	»	18	Id. del 26 id. de id.
»	0	»	19	Id. del 25 id. de id.
»	9	»	20	
»	0	»	21	Id. del núm. anterior.
»	10	»	22	
»	0	»	23	Id. del n.º 21 ant.º del Preguntoiro.
»	0	»	24	Id. del 20 id. de id.
»	0	»	25	Id. del 19 id. de id.
»	0	»	26	Id. del 18 id. de id.
»	0	»	27	
»	0	»	28	Id. del núm. 27 nuevo anterior.

CALLES.	NUMERACIÓN ANTIGUA.	MODIFICACIONES.	NUMERACIÓN NUEVA.	ACLARACIONES.
PELAYO DE ANTE-ALTARES—TRAS DE SAN.	0	Pasa á ser el	29	Accesorio del núm. 11 antiguo de la Plazuela de Feijóo. Monasterio de San Pelayo.
»	0	»	30	
PELAYO—CALLEJÓN DE SAN.	25	Ant.º del Preguntoiro, pasa á ser el	1	
ROQUE—PLAZUELA DE SAN.	24	Antiguo de la Calle de la Algalia de arriba, pasa á ser el	1	
»	1	Id. de la Atalaya, pasa á ser el	2	
»	2	Id. de id. id.	3	
»	3	Id. de id. id.	4	
»	0	Pasa á ser el	5	Accesorio del núm. 9 antiguo de la Plazuela de San Roque.
RUEDAS—CALLE DE LAS.	1 B	»	1	
»	2	»	3	
»	3	»	5	
»	4	»	7	
»	5	»	9	
»	6	»	11	
»	7	»	13	
»	8	»	15	
»	9	»	17	
»	10	»	19	
»	0	»	21	Accesorio del núm. 20 antiguo de Entre-muros.
»	0	»	23	Id. del 19 id. de id.
»	0	»	25	Id. del 18 id. de id.
»	0	»	27	Id. del 17 id. de id.
»	0	»	29	Id. del 16 id. de id.
»	0	»	31	Id. del 15 id. de id.
»	0	»	33	Id. del 14 id. de id.

CALLES.	NUMERACIÓN ANTIGUA.	MODIFICACIONES.	NUMERACIÓN NUEVA.	ACLARACIONES.
RUEDAS—CALLE DE LAS.	0	Pasa á ser el	35	Accesorio del núm. 13 antiguo de Entre-muros.
»	0	»	37	Id. del núm. 22 id. de la calle de la Algalia de abajo.
»	0	»	39	
»	0	»	36	Id. del núm. 24 id. de la calle de la Algalia de arriba.
»	0	»	34	Id. del Hospital de San Roque.
»	0	»	32	Puerta de los carros del mismo.
»	11	»	30	
»	12	»	28	
»	13	»	26	
»	14	»	24	
»	15	»	22	
»	16	»	20	
»	17	»	18	
»	18	»	16	
»	19	»	14	
»	20	»	12	
»	21	»	10	
»	22	»	8	
»	23	»	6	
»	24	»	4	
»	26	»	2	
RAIÑA—CALLE DE LA.	0	»	1	Accesorio del núm. 2 antiguo de las Platerias.
»	0	»	3	Id. del núm. 79 id. de la Rua del Villar.
»	0	»	5	Id. del 78 id. de id.
»	1	»	7	

CALLES.	NUMERACIÓN ANTIGUA.	MODIFICACIONES.	NUMERACIÓN NUEVA.	ACLARACIONES.
RAIÑA—CALLE DE LA.	2	Pasa á ser el	9	
»	3	»	11	
»	4	»	13	
»	0	»	15	
»	0	»	17	Accesorio del n.º 67 antiguo de la Rúa del Villar.
»	0	»	19	Id. del 66 id. de id.
»	0	»	21	Id. del 65 id. de id.
»	7	»	22	
»	8	»	20	
»	9	»	18	
»	10	»	16	
»	11	»	14	
»	12	»	12	
»	13 A	»	10	
»	13 B	»	8	
»	0	»	6	Id. del 14 id., suprimido.
»	16 B	Antiguo de la Raiña, pasa á ser el	4	
»	16 C	Pasa á ser el	2	Id. del 16 id. de la Raiña.
SACRA—VIA	0	»	1	Id. del 1.º id. de la Via-Sacra.
»	1	»	2	
»	2	»	3	
»	0	»	4	Id. del 1.º id. de Tras de S. Pelayo de Ante-altares.
»	0	»	5	Iglesia de San Pelayo.
»	0	»	6	Accesorio del núm. 2 antiguo de la Quintana de Vivos.
»	3	»	7	
»	0	»	8	Id. del n.º 13 id. del Preguntoiro.

CALLES.	NUMERACIÓN ANTIGUA.	MODIFICACIONES.	NUMERACIÓN NUEVA.	ACLARACIONES.
TORAL—CANTÓN DEL.	3	Pasa á ser el	1	
»	4	»	2	
»	5	»	3	
»	6	»	4	
»	7	»	5	
»	8	»	6	
»	9	»	7	
»	10	»	8	
»	11	»	9	
»	12	»	10	
»	13	»	11	
TORAL—PLAZUELA DEL.	15	Antiguo del Cantón del Toral, pasa á ser el	1	
»	1	Id. de id. id.	2	
»	2	Id. de id. id.	3	
TROYA—CALLE DE LA.	0	Pasa á ser el	1	Accesorio del núm. 10 antiguo, suprimido, de la Azabachería.
»	0	»	3	
»	1	»	5	
»	2	»	7	
»	3	»	9	
»	4	»	11	
»	5	»	13	
»	6	»	15	
»	7	»	17	
»	0	»	16	Accesorio del núm. 5 antiguo de los Brillares.
»	7	»	14	
»	8	»	12	

CALLES.	NUMERACIÓN ANTIGUA.	MODIFICACIONES.	NUMERACIÓN NUEVA.	ACLARACIONES.
TROYA—CALLE DE LA.	9	Pasa á ser el	10	
»	10	»	8	
»	11	»	6	
»	12	»	4	
»	0	»	2	Accesorio del núm. 1.º antiguo de la Plaza de San Benito del Campo.
UNIVERSIDAD—PLAZUELA DE LA.	0	»	1	Universidad.
»	0	»	2	Iglesia de la Compañía.
»	6	Antiguo de la Calle del Mercado Viejo, pasa á ser el		
»	7	Id. de id. id.	3	
»	8	Id. de id. id.	4	
»	9	Id. de id. id.	5	
»	10	Id. de id. id.	6	
»	11	Id. de id. id.	7	
»			8	
ISABEL—CAMPO DE SANTA.	0	Pasa á ser el	1	Molino de la Portela.
»	0	»	2	Fábrica de Curtidos.
»	0	»	3	Casa llamada del monte.
»	0	»	4	Cuartel de Santa Isabel.

Santiago 30 de Julio de 1868.—JOSÉ S. VILLAMARIN.—BRUNO BARTOLOMÉ.—MANUEL DE PRADO Y VALLO, *Arquitecto.*

ROTULACIÓN DE CALLES.

NOTA de los nombres de las calles, plazas, plazuelas, travesías, etc., con arreglo á los cuales se estableció la numeración moderna, y de las variaciones que causa en la antigua nomenclatura.

Calles que quedan con arreglo á la nueva numeración.	Variaciones que producen en las que había.
Calle de la Algalia de Arriba.	De esta calle se han segregado: cinco casas, que tenían los números 29, 30, 31, 32 y 33 antiguos, los que forman la nueva «Plazuela de la Algalia de arriba» una, número 24, que forma parte de la plazuela de San Roque; y tres casas, números 42, 43 y 44 antiguos, que pasan á formar la calle de los Truques.
Calle de la Algalia de abajo.	De esta calle se han segregado tres casas, números 19, 20 y 21 antiguos, que pasan á formar parte de la «Plazuela de la Algalia de abajo».
Calle de la Atalaya.	De esta calle se han segregado tres casas, números 1, 2 y 3, que pasan á formar parte de la «Plazuela de San Roque» y cinco casas números 4, 5, 6, 7 y 8, que forman parte de la «Plazuela de la Atalaya».
Callejón de Altamira.	Este callejón lo forman los antiguos núm.º 6 y 7 de la «Plazuela de Altamira».
Calle de la Fuente de S. Antonio.	Pasan á formar parte de esta calle tres casas, conocidas con el nombre de calle del «Limonero,» números 1, 2 y 3 antiguos, y tambien dos casas de la Puerta de la Mamoá, números 8 y 9 antiguos.
Calle de San Agustín.	Sin variación
Campo de San Antonio.	Sin variación
Campo de la Angustia.	Sin variación
Calzada de San Antonio.	Esta calle, que es nueva, la componen doce casas de la antigua Calzada de San Pedro, números 11, 12, 13, 14, 15, 16, 17, 18, 19, 20, 21 y 22, y dos casas de la calle de los Lagartos, números 28 y 29 antiguos.

Calles que quedan con arreglo á la nueva numeración	Variaciones que producen en las que habia.
Calle de Andújar.	Sin variación.
Calle de la Angustia.	Comprende ocho casas de la antigua calle de «Tras de la Angustia», números 1 A, 1 B, 2, 3, 4, 5, 6 y 7 antiguos.
Calle de la Azabacheria.	Vienen á formar parte de esta calle cinco casas, que antes figuraban en la Plaza de San Benito del Campo, números 1, 2, 24, 25 y 26 antiguos. Se segregó el número 1.º para la plazuela de San Juan.
Plazuela de Altamira.	Se segregan de esta Plazuela tres casas, dos, números 6 y 7 antiguos, que pasan á formar parte del callejón de Altamira, y una, número 5 antiguo, que ahora forma parte de la plazuela de San Félix.
Calle de los Basquiños.	Sin alteración.
Calle de Bonabal.	Se han segregado de esta calle dos Casas, números 18 y 19 antiguos, que pasan á formar parte de la «Costanilla del Monte.»
Calle de Belvis.	Se han segregado de esta calle cuatro casas, números 14, 15, 16 y 17 antiguos, que pasan á formar la «Plazuela de Belvis», y se han agregado á dicha calle tres casas, números 1, 2 y 3 antiguos, que figuraban en el Campo de S. Antonio.
Poza de Bar.	Se segrega de este barrio la casa número 28 antiguo, que pasa á la Travesía del Carmen de abajo.
Calle de los Brillares.	Se han segregado de esta calle tres casas, números 1, 2 y 11 antiguos, que pasan á formar parte de la calle de la Fuente de S. Miguel; y una casa número 12 antiguo, que pasa á formar parte de la Plazuela de S. Martin.
Calle de San Benito.	Han venido á formar parte de esta calle cuatro casas, números 3, 4, 8 y 9 antiguos del Curro de la Parra.
Cantón de San Benito.	Se han segregado de esta calle cuatro casas, números 5, 6, 7 y 8 antiguos, que pasan á formar parte de la plaza de San Benito; y se han aumentado cinco casas, números 10, 11, 12, 13 y 14 antiguos del Curro de la Parra.

Calles que quedan con arreglo á la nueva numeración.	Variaciones que producen en las que había.
Calle de Bautizados.	Sin variación.
Barrio de las Barreiras.	Han venido á formar parte de este barrio once casas, números 1 al 11, correlativos, antiguos, que formaban parte del Camino Nuevo.
Calle de la Conga.	Sin variación.
Calle de la Calderería.	Han venido á formar parte de esta calle veintitres casas, números 1 al 24, correlativos, antiguos, que formaban la calle de Calobre, que se suprime; y cinco casas, números 1 al 5, correlativos, antiguos, que formaban parte de «Fuente Seca». Se segrega de esta calle una casa, número 25 antiguo, que pasa á formar parte de la «Plazuela de Fuente Seca».
Calle de Santa Cristina.	Sin variación.
Calle de la Cuesta Vieja.	Se han segregado de esta calle dos casas, números 18 y 19 antiguos, que pasan á formar parte de la de los Laureles.
Calle del Castro.	Han venido á formar parte de esta calle dos casas, números 1 y 2 antiguos de las «Cinco Calles»; y se ha segregado de ella una casa, número 14 antiguo, que pasa á formar parte de «Entreplazuelas».
Curro de la Parra.	Se han segregado de esta calle dos casas, números 1 y 2 antiguos, que pasan á formar parte del callejón de Animas; cuatro casas, números 3, 4, 8 y 9 antiguos, que pasan á formar parte de la calle de San Benito; y cinco casas, números 10, 11, 12, 13 y 14 antiguos, que pasan á formar parte del Cantón de San Benito.
Calle de Casas Reales.	Han venido á formar parte de esta calle, el Hospitalillo y trece casas, números 1 al 13, correlativos, antiguos, que formaban la calle de la Puerta del Camino, que queda suprimida; y además una casa, número 1.º antiguo de la calle del Oscuriño, que queda suprimida. Se han segregado de dicha calle siete casas, números 2, 3, 4, 5, 6, 7 y 8 antiguos, que pasan á formar la «Plazuela de Animas».

Calles que quedan con arreglo á la nueva numeración.	Variaciones que producen en las que había.
Callejón de Chufas.	Sin variación.
Calle del Picho de vj Cerca.	Sin variación.
Calle de Castrón D'ouro.	Sin variación.
Calle de la Carrera del Conde.	Se han segregado de esta calle ocho casas, números 1 al 8 correlativos, antiguos, que pasan á formar el «Callejón de Matacanes».
Calle de Santa Clara.	Sin variación.
Calle de la Carricoba.	Sin variación.
Calle de San Cayetano.	Sin variación.
Calle del Carmen de abajo.	Se han agregado á esta calle tres casas sin número, que se conocían antes con el nombre de «Casas de Piñeiro».
Barrio de los Concheiros.	Se ha segregado de este barrio una casa, número 11 antiguo, que pasa á formar parte de la «Corredera de las Fraguas».
Fuente de los Concheiros.	Sin alteración.
Calzada del Carmen de abajo.	Se han agregado á esta calle dos casas, números 19 y 0, ó sea sin número, antiguos de la del Crucero del Gayo. Se han segregado de la misma, dos casas números 1 y 2 antiguos, que pasan á formar parte de la Travesía del Carmen de abajo.
Travesía del Carmen de abajo.	Esta Travesía, que es nueva, la componen dos casas, números 1 y 2 antiguos de la Calzada del Carmen de abajo; tres casas, números 20, 21 y 22 del Crucero del Gayo; y una ídem, número 28 antiguo de la Poza de Bar.
Agros de Carreira.	Sin alteración.
Calle de Caramoniña.	Sin alteración.
Campo de Santo Domingo.	Sin alteración.
Calle del Espiritu Santo.	Sin alteración.
Calle de Entremuros.	Sin variación.
Calle de la Enseñanza.	Sin variación.

Calles que quedan con arreglo á la nueva numeración.	Variaciones que producen en las que había.
Corredera de la Estila.	Forman esta corredera, que es nueva, tres casas, que antes pertenecían á la calle de los Laureles, y son los números 16, 17 y 18 antiguos.
Calle de Entregaleras.	Se han segregado de esta calle cinco casas, números 1, 2, 3, 4 y 0, ó sin número, antiguos, que pasan á formar parte del «Campo de las Huertas».
Tránsito de Entrecalles.	Compone este Tránsito una casa, número 24 antiguo, que pertenecía á la calle del Medio.
Calle de Entremurallas.	Se ha segregado de esta calle una casa, número 10 antiguo, que pasa á formar el Ramal de Entremurallas.
Calle de Entrecercas.	Se ha agregado á esta calle una casa, número 1 antiguo de la de «Dentro de Fagera».
Campo de la Estrella.	Se ha aumentado á este campo una casa, número 14 antiguo, que pertenecía á la calle de «Fuera de Fageras».
Calle de Entreplazuelas.	Se compone esta calle, que es nueva, de una casa, número 14 antiguo, que perteneció á la calle del Castro.
Tránsito de Entrecarreteras.	Compone este tránsito la casa número 1.º antiguo, que formaba parte de la calle de la Senra.
Casas del Espiño.	Sin alteración.
Calle de Entrerrios.	Sin alteración.
Calle de Fonseca.	Esta calle, que es nueva, la componen tres casas, que antes pertenecían á la calle de la Raiña y eran los números 16 C, 16 D y 17 antiguos.
Calle de San Francisco.	Se ha segregado de esta calle la casa número 28 antiguo, que pasa á formar la Travesía de las dos Puertas.
Calle del Franco.	Se han segregado de esta calle dos casas, números 1 y 2 antiguos, que pasan á formar parte de la plazuela de Fonseca; y otra, número 7 antiguo, que pasa á formar parte de la Travesía del Franco.

Calle que quedan con arreglo á la nueva numeración.	Variaciones que producen en las que habia.
Calle de Fuera de Fagera.	Se ha segregado de esta calle una casa, número 14 antiguo, que pasa á formar parte del campo de la Estrella.
Corredera de las Fraguas.	Componen esta corredera una casa, número 11 antiguo, del barrio de los Concheiros; y dos casas, números 17 y 18 antiguos, de la cuesta del Veedor.
Callejón de la Fontiña.	Ha venido á formar parte de este callejón la casa número 109 antiguo de la Rua de San Pedro.
Callejuela de Fuenterrabia.	Pasan á formar parte de esta callejuela dos casas, números 4 y 5 antiguos, de la plazuela de Fuenterrabia.
Calle del Crucero del Gayo.	Se han segregado de esta calle las casas siguientes: una, número 18 antiguo, que pasa á formar parte del campo de las Huertas; dos, números 19 y 0, ó sin número antiguo, que pasan á formar parte de la Calzada del Carmen de abajo; tres, con los números 1, 2 y 3, que pasan á formar parte de la calle del Pombal; tres, con los números 8, 9 y 10 antiguos, que pasan á formar parte del Campo del Gayo; y tres, con los números 20, 21 y 22 antiguos, que pasan á formar parte de la travesía del Carmen de abajo.
Campo del Gayo.	Se agregaron á este campo tres casas, números 8, 9 y 10 antiguos, que pertenecian al Crucero del Gayo.
Barrio de Guadalupe.	Sin alteración.
Campo de Guadalupe.	Sin alteración.
Corredera de Guadalupe.	Sin alteración.
Calle de las Huérfanas.	Se han agregado á esta calle las casas siguientes, que formaban parte de la Puerta de la Mámoa: números 1, 2, 3, 4, 5, 6, 7, 10, 11, 12, 13, 14, 15 y 16 antiguos. Se ha segregado de la misma la casa número 10 antiguo, que pasa á formar parte de la calle de «Tras de Salomé».
Calle del Hospitalillo.	Componen esta calle diez y seis casas, que antes pertenecieron á la plazuela de San Roque, con los números 1 al 15 correlativos, antiguos (el número 4 duplicado).

Calles que quedan con arreglo á la nueva numeración.	Variaciones que producen en las que había.
Calle de las Huertas.	Se ha agregado á esta calle la casa número 1.º antiguo de las Casas de Bandin.
Campo de las Huertas.	Han pasado á formar parte de este campo las casas siguientes: una número 18 antiguo del Crucero del Gayo; cinco con los números 1, 2, 0, ó sin número, 3 y 4 de la calle de Entregaleras, y dos, números 2 y 3 antiguos, de las Casas de Bandin.
Corredera del Hórreo.	Componen esta corredera las casas números 1 al 10 correlativos, que formaban parte de la calle del Hórreo.
Calle del Hórreo.	Han venido á formar parte de esta calle nueve casas, que pertenecían á la vuelta del Hórreo, y eran los números 0, ó sin número, 1, 2, 3, 4, 5, 6, 7 y 8 antiguos. Se han segregado de la misma diez casas, números 1 al 10 correlativos, antiguos, que pasan á formar la Corredera del Hórreo.
Corredera del Campo del Horno.	Se han agregado á esta corredera las casas números 78, 79 y 80 antiguos, que formaban parte de la Rua de San Pedro.
Calle del Inferniño de arriba.	Sin alteración.
Calle del Inferniño de abajo.	Sin variación.
Campo del Inferniño.	Se han agregado á este campo cuatro casas, números 1, 2, 3 y 4 antiguos, conocidas antes con el nombre de «Casas á la espalda del Colegio».
Calle de las Campanas de S. Juan.	Sin alteración.
Calle de Jerusalem.	Sin alteración.
Calle de los Jazmines.	Sin alteración.
Calle de los Lagartos.	Se han segregado de esta calle dos casas, números 26 y 27 antiguos, que pasan á formar parte del campo de la Trisca; y otras dos, con los números 28 y 29 antiguos, que pasan á formar parte de la Calzada de San Antonio.

Calles que quedan con arreglo á la nueva numeración.	Variaciones que producen en las que habia.
Barrio de San Lorenzo.	Se han segregado de este barrio doce casas, números 14 al 25 correlativos, antiguos, que pasan á formar parte de la Corredera de San Lorenzo, y tres, números 44, 45 y 46 antiguos, que pasaron á formar parte del Campo de San Lorenzo.
Corredera de San Lorenzo.	Componen esta corredera doce casas, números 14 al 25 correlativos, antiguos, que formaban parte del barrio de San Lorenzo.
Campo de San Lorenzo.	Han venido á formar parte de este campo tres casas, números 44, 45 y 46 antiguos, que formaban parte del barrio de San Lorenzo.
Calle de San Miguel.	Se han segregado de esta calle las casas siguientes: dos, números 7 y 8 antiguos, que pasan á formar parte de los rincones de San Miguel; y siete casas, números 9, 10, 11, 1, 2 A, 2 B y 3 A, que pasan á formar la Plazuela de San Miguel.
Rincones de San Miguel.	Forman estos rincones las casas números 7 y 8 antiguos, que pertenecian á la calle de San Miguel.
Plazuela de San Miguel.	Forman esta plazuela siete casas, que antes pertenecian á la calle de San Miguel, y son los números 1, 2 A, 2 B, 3 A, 9, 10 y 11 antiguos.
Calle de la Fuente de San Miguel.	Han venido á formar parte de esta calle tres casas, números 1, 2 y 11 antiguos, que pertenecian á la de los Brillares. Se segregaron de la misma otras tres casas, números 5, 6, y 7 antiguos, que pasan á formar parte de la Plazuela de San Martin.
Travesía del Franco.	Forman parte de esta travesía las casas números 5 y 6 antiguos de la calle de la Raiña y la número 7 antiguo de la calle del Franco.
Calle de los Laureles.	Han venido á formar parte de esta calle dos casas, números 18 y 19 antiguos de la Cuesta Vieja. Se han segregado de la misma las casas siguientes: tres, con los números 16, 17 y 18 antiguos, que pasan á formar la corredera de la Estila; y dos, números 19 y 20 antiguos, que forman parte del Campiño del Carmen.

Calles que quedan con arreglo á la nueva numeración.	Variaciones que producen en las que había.
Campiño del Carmen.	Han venido á formar parte de este campiño dos casas, que antes figuraban en los Laureles con los números 19 y 20 antiguos.
Calle del Matadero.	Se han segregado de esta calle siete casas, con los números 5, 6, 0, ó sin número, 7, 8, 9, y 0, ó sin número, antiguos, que pasan á formar la Plazuela del Matadero.
Plazuela del Matadero.	Han venido á formar esta plazuela siete casas, que antes pertenecían á la calle del Matadero, y son los números 5, 6, 0, ó sin número, 7, 8, 9, 0, ó sin número, antiguos.
Callejón de Matacanes.	Han venido á formar este callejón ocho casas, números 1 al 8 inclusive, correlativos, antiguos, que formaban parte de la Carrera del Conde.
Callejón del Mercado Viejo.	Ha venido á formar parte de este callejón la casa número 11 antiguo de la Zapatería Vieja.
Calle del Medio.	Se ha segregado de esta calle la casa número 24 antiguo, que pasa á formar el tránsito de Entrecalles.
Corredera del Puente Mantible.	Sin alteración.
Tránsito de la Merced.	Forman parte de este tránsito tres casas, números 16, 17 y 18 antiguos, que pertenecían á la calle de Mazarelos.
Calle de Mazarelos.	Se han segregado de esta calle tres casas, números 16, 17 y 18 antiguos, que pasan á formar parte del Tránsito de la Merced.
Costanilla del Monte.	Han venido á formar parte de esta costanilla dos casas, números 18 y 19 antiguos de la calle de Bonaval, y cuatro casas, números 1 A, 1 B, 2 y 3 antiguos, que pertenecían á la del Rosario.
Patio de Madres.	Se han segregado de esta calle cuatro casas, números 1, 2, 3 y 4 antiguos, que pasan á formar parte del Campo de Pitelos.
Corredera de Morou.	Sin alteración.

Calle que quedan con arreglo á la nueva numeración.	Variaciones que producen en las que había.
Calle de la Cuesta Nueva.	Sin alteración.
Calle Nueva.	Sin alteración.
Camino Nuevo.	Han venido á formar parte de esta calle trece casas, que fueron de la de Tras del Pilar, con los números 6 al 18 correlativos, antiguos, y se han segregado de dicha calle once casas, números 1 al 11 correlativos, antiguos, que pasan á formar parte del Barrio de las Barreiras.
Calle de la Oliveira.	Sin alteración.
Callejuela de la Oliveira.	Sin alteración.
Calle del Olvido.	Sin alteración.
Calle de la Puerta de la Peña.	Sin alteración.
Calle del Preguntoiro.	Se han agregado á esta calle cinco casas con los números 1 al 5 correlativos, antiguos, que formaban parte de la «Plazuela de Feijóo». Se han segregado de la misma dos casas: una, número 25 antiguo, que pasa al callejón de San Pelayo, y otra, número 9 antiguo, que pasa al Callejón de la Pescadería Vieja.
Callejón de la Pescadería Vieja.	Ha venido á formar parte de este callejón la casa número 9 antiguo de la calle del Preguntoiro.
Callejón de San Pelayo.	Ha venido á formar parte de este callejón la casa número 25 antiguo de la calle del Preguntoiro.
Rua de San Pedro.	Se han segregado de esta calle las casas siguientes: 4, con los números 24, 25, 26 y 27 antiguos, que pasan á formar la Travesía de S. Pedro; otras cuatro, con los números 103, 104 A, 105 y 107 antiguos, que pasan á la Plazuela de San Pedro; tres casas con los números 78, 79 y 80 antiguos, que pasan á la corredera del Campo del Horno; y una casa, número 109 antiguo, que pasa al Callejón de la Fontiña.
Calle de Tras del Pilar.	Se han segregado de esta calle trece casas con los números correlativos del 6 al 18 antiguos, que pasan á formar parte del Camino Nuevo.

Calles que quedan con arreglo á la nueva numeración.	Variaciones que producen en las que había.
Callejón del Pisón.	Sin alteración.
Cruz de San Pedro.	Sin alteración.
Calzada de San Pedro.	Se han segregado de esta calzada doce casas con los números correlativos del 11 al 22 antiguo, que pasan á formar parte de la Calzada de San Antonio.
Calle del Pombal.	Han venido á formar parte de esta calle las casas siguientes: tres, con los números 1, 2 y 3 antiguos, que formaban parte del crucero del Gayo, y catorce, con los números 4 al 17 correlativos, antiguos, que pertenecían á las Casas de Bandín.
Travesía de San Pedro.	Forman esta travesía cuatro casas que antes pertenecían á la Rua de S. Pedro y eran los números 24, 25, 26 y 27 antiguos.
Calle de S. Pelayo de Antealtares.	Sin alteración.
Calle del Peso.	Sin alteración.
Travesía de las dos Puertas.	Ha venido á formar parte de esta travesía la casa número 28 antiguo de la calle de S. Francisco.
Calle de Pitelos.	Se han segregado de esta calle seis casas, con los números 21, 22, 23, 0, ó sin número, 24 y 25 antiguo, que pasan á formar el ramal de Pitelos.
Ramal de Pitelos.	Forman este ramal seis casas que pertenecían á la calle de Pitelos y son los números 21, 22, 23, 0, ó sin número, 24 y 25 antiguos.
Barrio de los Pelamios.	Sin alteración.
Calle del Pejigo de abajo.	Sin alteración.
Callejón de la Palpa.	Sin alteración.
Calle del Pejigo de arriba.	Sin alteración.
Calle de Pastoriza.	Sin alteración.
Calle de San Roque.	Se han segregado de esta calle las casas número 7, 8 y 9 antiguos, que pasan á formar parte de la Plazuela del Cano de S. Roque.

Calles que quedan con arreglo á la nueva numeración.	Variaciones que producen en las que había.
Calle de la Raiña.	Se han segregado de esta calle las casas siguientes: tres con los números 16 C, 16, D y 17 antiguos, que pasan á la calle de Fonseca; dos casas, números 5 y 6 antiguos, que pasan á la Travesía del Franco; y dos casas, números 14 y 15 antiguos, que pasan á la Plazuela de Fonseca.
Rua Nueva.	Se ha segregado de esta calle una casa con el número 14 antiguo, que pasa á formar parte de Tras de Salomé.
Rua del Villar.	Se agregaron á esta calle las casas números 5 y 6 antiguos, que forman parte de Dentro de Fageras.
Calle de las Ruedas.	Sin alteración.
Puerta Fagera.	Forman esta Puerta ó paso dos casas, números 8 y 9 antiguos, que antes estaban en la calle de Fuera de Fageras.
Calle del Riego de Agua.	Sin alteración.
Rua Traviesa.	Sin alteración.
Campo de Rapa da Folla.	Sin alteración.
Calle del Rosario.	Se han segregado de esta calle cuatro casas con los números 1 A, 1 B, 2 y 3 antiguos, que pasan á formar parte de la Costanilla del Monte.
Tras de Salomé.	Han venido á formar parte de este tránsito, la casa número 14 antiguo de la Rua Nueva y la número 10 de la calle de las Huérfanas.
Calle de Salsipuedes.	Sin alteración.
Calle de Fuente Sequelo.	Sin alteración.
Calzada del Puente de Sar.	Sin alteración.
Barrio de Sar de afuera.	Sin alteración.
Barrio de las Salvadas.	Sin alteración.

Calle que quedan con arreglo á la nueva numeración.	Variaciones que producen en las que había.
Calle de la Senra.	Se han agregado á esta calle dos casas, números 1 y 0, ó sin número, antiguos, que pertenecían á la del Peso; y otras dos casas, números 6 y 7 antiguos, que correspondían á la de Entre murallas. Se ha segregado de la misma la casa número 1 antiguo, que vá á formar el tránsito de Entrecarreteras.
Cantón del Toral.	Se han segregado de este cantón las casas números 1, 2 y 15 antiguos, que pasan á la Plazuela del Toral.
Calle de la Troya.	Se ha agregado á esta calle el número 7 A, antiguo, que figuraba en la de los Brillares.
Calle de los Truques.	Han venido á formar parte de esta calle tres casas, números 42, 43 y 44 antiguos, que pertenecían á la de la Algalia de arriba.
Callejón de la Tafona.	Sin alteración.
Calle de Tarás.	Sin alteración.
Campo de la Trisca.	Se han agregado á este campo las casas números 26 y 27 antiguos, que formaban parte de la calle de los Lagartos.
Calle de las Trompas.	Sin alteración.
Calle de Via-Sacra.	Sin alteración.
Quintana de Vivos.	Sin alteración.
Cuesta del Veedor.	Se han segregado de esta calle las casas números 17 y 18 antiguos, que pasan á formar parte de la Corredera de las Fraguas.
Barrio de Vista alegre.	Sin alteración.
Calle de la Zapatería Vieja.	Se han segregado de esta calle las casas siguientes: cuatro, con los números 7, 8, 9 y 10 antiguos, que pasan á la Plazuela del mercado Viejo; y una con el número 11 antiguo, que pasa al Callejón del mercado Viejo.
Plazuela de la Algalia de abajo.	Han venido á formar parte de esta Plazuela las casas números 19, 20 y 21 antiguos, que correspondían á la calle de la Algalia de Abajo.

Calles que quedan con arreglo á la nueva numeración.	Variaciones que producen en las que había.
Campo de Pitelos.	Han venido á formar parte de este campo cuatro casas, que pertenecian al Patio de Madres, números 1, 2, 3 y 4 antiguos.
Plazuela del Mercado Viejo.	Han venido á formar parte de esta plazuela cuatro casas, números 7, 8, 9 y 10, antiguos que pertenecian á la calle de la Zapatería Vieja. Se han segregado de la misma seis casas, números 6 al 11 correlativos, antiguos, que pasan á formar la Plazuela de la Universidad.
Plazuela de la Universidad.	Han venido á formar esta plazuela seis casas, números 6 al 11 correlativos, antiguos, que pertenecian al Mercado Viejo.
Plazoleta de la Atalaya.	Han venido á formar esta plazoleta las casas números 4, 5, 6, 7 y 8 que antes pertenecian á la calle de la Atalaya.
Plazoleta de la Algalia de arriba.	Pasan á formar esta plazoleta cinco casas, números 29, 30, 31, 32 y 33 antiguos, que pertenecian á la calle de la Algalia de arriba.
Plazuela de Altamira.	Se han segregado de esta plazuela dos casas con los números 6 y 7 antiguos, que pasan al callejón de Altamira; y la casa número 5, que forma parte de la Plazuela de S. Félix.
Plazuela de Animas.	Han venido á formar esta plazuela, siete casas, que antes pertenecian á la calle de Casas Reales, y son los números 2, 3, 4, 5, 6, 7 y 8 antiguos.
Callejuela de Animas.	Han venido á formar parte de esta callejuela las casas números 1 y 2 antiguos, que pertenecian al Curro de la Parra.
Calle de San Agustín.	Sin alteración.
Plaza de S. Benito del Campo.	Se han agregado á esta plaza cuatro casas con los números 5, 6, 7 y 8 antiguos, que pertenecian al Cantón de S. Benito. Se han segregado de la misma cinco casas, números 1, 2, 24, 25 y 26 antiguos, que pasan á la calle de la Azabachería.

Calles que quedan con arreglo á la nueva numeración.	Variaciones que producen en las que había.
Plazuela de Belvis.	Han venido á formar parte de esta plazuela cuatro casas, números 14, 15, 16 y 17 antiguos, que pertenecían á la calle de Belvis.
Plazuela del Cano de S. Roque.	Se han agregado á esta plazuela las casas números 7, 8 y 9 antiguos, que formaban parte de la calle de S. Roque.
Plazuela de San Félix.	Se agregó á esta plazuela la casa número 5 antiguo, que formaba parte de la Plazuela de Altamira.
Plazuela de Fonseca.	Han venido á formar parte de esta plazuela cuatro casas, números 14, y 15 antiguos, que pertenecían á la calle de la Raina; y otras dos, números 1 y 2 antiguos, que formaban parte de la calle del Franco.
Plazuela de Feijóo.	Se han segregado de esta plazuela cinco casas, números 1 al 5 correlativos, antiguos, que pasan á formar parte de la calle del Preguntoiro.
Plazuela de Fuenterrabia.	Se han segregado de esta plazuela las casas números 4 y 5 antiguos, que pasan á formar parte de la Callejuela de Fuenterrabia.
Plazuela de la Fuente de S. Juan.	Se ha segregado de esta plazuela la casa número 1.º, que antes figuraba en la calle de la Azabacheria.
Plaza de Abastos.	Componen esta plaza tres casas números 1, 2 y 3 antiguos que antes figuraban en la calle de Tras de S. Félix.
Plaza de los Literarios.	Esta plaza es la que antes figuraba con el nombre de Quintana de muertos, sin haber sufrido alteración en el número de casas que forman parte de la misma.
Plazuela de San Martin.	Han venido á formar parte de esta plazuela tres casas, números 5, 6 y 7 antiguos de la calle de la fuente de S. Miguel, y la casa número 12 antiguo de la calle de los Brillares.
Plazuela de San Pedro.	Se han agregado á esta plazuela las casas números 103, 104 A, 105 y 107 antiguos, que formaban parte de la Rua de S. Pedro.

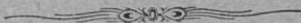
Calles que quedan con arreglo á la nueva numeración.	Variaciones que producen en las que había.
Tras del Cuartel de Sta. Isabel.	Sin alteración.
Campo de Santa Isabel.	Sin alteración.
Plazuela del Toral.	Han venido á formar parte de esta plazuela las casas números 1, 2 y 5 antiguos, que antes estaban comprendidos en el Cantón del Toral.
Plazuela de Fuente Seca.	Se ha agregado á esta plazuela la casa número 25 antiguo, que pertenecía á la calle de la Calderería.
Plazuela de las Platerías.	Sin alteración.
Calle de Val de Dios.	Sin alteración.
Campo de las Acacias.	Sin alteración.
Casas del Corraliño.	Sin alteración.
Casas de Compostela.	Sin alteración.
Travesía del Campo del Gayo.	Sin alteración.

Es copia á la letra de la original aprobada por el Excmo. Ayuntamiento en sesión de catorce del actual, y que queda en el expediente de su referencia.=Santiago diez y ocho de Mayo de mil ochocientos sesenta y nueve=REGINO BOROBIO=Secretario interino.



ÍNDICE.

	<u>Páginas.</u>
Reseña de los trabajos y división en cuarteles.	7
Distribución de los cuarteles en manzanas.	19
Reformas hechas en la nomenclatura y limitación de algunas calles. . .	39
Alteración en algunos lugares.	48
Arreglo de la numeración general.	49
Cróquis de la Rivera del Viso.	185
Idem de la de los Molinos de la de S. Lorenzo.	187
Rotulación de cuarteles, manzanas y números accesorios en la ciudad.	192
Idem de calles, plazas, etcétera.	194
Idem de capillas, conventos é iglesias parroquiales y no parroquiales.	206
Idem de edificios destinados á establecimientos públicos.	210
Idem de lugares.	212
Resumen general de letras.	218
Numeracion por cifras sueltas para las manzanas de la ciudad. . . .	220
Idem idem para las casas de la ciudad.	222
Idem idem para las de los lugares.	228
Idem por placas para la numeración de manzanas.	231
Idem por idem para las casas de la ciudad y lugares.	232
Resumen general de cifras y placas.	234
Suplemento.	235
Rotulación de calles.	289



2



UNIVERSIDAD DE SANTIAGO DE COMPOSTELA